STATINIO PROJEKTO PAVADINIMAS:	**ELEKTROS KABELIŲ (ĮVADŲ) ĮRENGIMO, SKUODO R., BARSTYČIŲ, YLAKIŲ, LENKIMŲ, MOSĖDŽIO MSTL. AUTOBUSŲ STOTELĖSE, NAUJOS STATYBOS SUPAPRASTINTAS PROJEKTAS**
STATYTOJAS :	SKUODO RAJONO SAVIVALDYBĖS ADMINISTRACIJA
UŽSAKOVAS	SKUODO RAJONO SAVIVALDYBĖS ADMINISTRACIJA“
STATINIO PROJEKTO NUMERIS:	25101.01-01-SPP
STATINIO PROJEKTO ETAPAS:	SUPAPRASTINTAS STATYBOS PROJEKTAS
STATYBOS RŪŠIS:	NAUJA STATYBA
STATINIO ADRESAS:	SKUODO RAJONO SAVIVALDYBĖ BARSTYČIŲ, YLAKIŲ, LENKIMŲ, MOSĖDŽIO MSTL.
STATINIO KATEGORIJA:	KILNOJAMAS DAIKTAS
STATINIO PASKIRTIS:	INŽINERINIAI TINKLAI
BYLOS ŽYMUO:	SPP
BYLOS LAIDOS ŽYMUO:	0
BYLOS IŠLEIDIMO DATA:	2026-03

Pareigos	**Atest. Nr.**	**Parašas**	**V. Pavardė**
Direktorius		[redacted]	J. LAURINAVIČIUS
PV	41398		P. GRIGALIS
PDV	37735		P. GRIGALIS

STATINIO PROJEKTO SUDĖTIES ŽINIARAŠTIS

Eil. Nr.	Bylos žymuo	Laida	Pavadinimas	Pastabos
1.	25101.01-01-SPP	0	Supaprastintas statybos projektas	
2.	25101.01-01-SPP-KS	0	Statybos skaičiuojamosios kainos nustatymo dalis	

0	2026-03	KONKURSUI IR STATYBAI				
LAIDA	DATA	LAIDOS STATUSAS. KEITIMŲ PRIEŽASTIS (JEI TAIKOMA)				
KVAL. PATV. DOK. NR.	PROJEKTAI CO			STATINIO PROJEKTO PAVADINIMAS: ELEKTROS KABELIŲ (ĮVADŲ) ĮRENGIMO, SKUODO R., BARSTYČIŲ, YLAKIŲ, LENKIMŲ, MOSĖDŽIO MSTL. AUTOBUSŲ STOTELĖSE, NAUJOS STATYBOS SUPAPRASTINTAS PROJEKTAS		
				STATINIO NUMERIS IR PAVADINIMAS: INŽINERINIAI TINKLAI		
41398	PV	P. GRIGALIS	[redacted]			
	INŽ.	R. PAMEDYTYTĖ				
				DOKUMENTO PAVADINIMAS: STATINIO PROJEKTO SUDĖTIES ŽINIARAŠTIS		LAIDA: 0
lt	STATYTOJAS IR (ARBA) UŽSAKOVAS: SKUODO RAJONO SAVIVALDYBĖS ADMINISTRACIJA			DOKUMENTO ŽYMUO: 25101.01-01-SPP.PSŽ	LAPAS: 1	LAPŲ: 1

BYLOS (SEGTUVO) SUDĖTIES ŽINIARAŠTIS

1. STATINIO PROJEKTO DALIES BYLOS (SEGTUVO) DOKUMENTŲ ŽINIARAŠTIS

Eil. Nr.	Dokumento žymuo	Lapų sk.	Laida	Dokumento pavadinimas	Pastabos
Tekstiniai dokumentai					
1.	25101.01-01-SPP.PSŽ	1	0	Projekto sudėties žiniaraštis	
2.	25101.01-01-SPP.BSZ	2	0	Bylos (segtuvų) sudėties žiniaraštis	
3.	25101.01-01-SPP.AR	20	0	Aiškinamasis raštas	
4.	25101.01-01-SPP.PSS	6	0	Atliktų pritarimų ir suderinimų sąrašas	
5.	25101.01-01-SPP.SZ	11	0	Sąnaudų kiekių žiniaraštis	
6.	25101.01-01-SPP.TS	38	0	Techninės specifikacijos	
Grafiniai dokumentai					
1.	25101.01-01-SPP-BR-01.01	1	0	Elektros tinklų planas Salantų g., Mosėdis. Mastelis 1:500	
2.	25101.01-01-SPP-BR-01.02	1	0	Elektros tinklų principinė sujungimų schema Salantų g., Mosėdis.	
3.	25101.01-01-SPP-BR-02.01	1	0	Elektros tinklų planas Barstyčių mstl. Mastelis 1:500	
4.	25101.01-01-SPP-BR-02.02	1	0	Elektros tinklų principinė sujungimų schema Barstyčių mstl.	
5.	25101.01-01-SPP-BR-03.01	1	0	Elektros tinklų planas Dariaus ir Girėno g., Skuodo r., Ylakiai Mastelis 1:500	
6.	25101.01-01-SPP-BR-03.02	1	0	Elektros tinklų principinė sujungimų schema Dariaus ir Girėno g., Skuodo r., Ylakiai	
7.	25101.01-01-SPP-BR-04.01	1	0	Elektros tinklų planas Lenkimų mstl. Mastelis 1:500	
8.	25101.01-01-SPP-BR-04.02	1	0	Elektros tinklų principinė sujungimų schema Lenkimų mstl.	
Pridedamieji dokumentai					
1.	-	11	-	Techninė projektavimo užduotis	
2.	-	3	-	Techninės sąlygos	
3.	-	24	-	Topografinis planas	
4.	-	1	-	Įsakymas dėl atsakingų asmenų skyrimo	

Eil. Nr.	Dokumento žymuo	Lapų sk.	Laida	Dokumento pavadinimas	Pastabos
5.	-	16	-	AB „Via Lietuva“ derinimai	
6.	-	4	-	AB „Elektros skirstymo operatorius“ derinimai	
7.	-	4	-	AB „Telia Lietuva“ derinimai	
8.	-	3	-	Skuodo rajono savivaldybės administracijos žemės ūkio skyriaus derinimai	
9.	-	4	-	Skuodo rajono savivaldybės administracijos Statybos ir infrastruktūros plėtros skyriaus derinimai	
10.	-	4	-	UAB „Skuodo vandenys“ derinimai	
11.	-	4	-	Mosėdžio mstl., Barstyčių mstl., Yalkių mstl., Lenkimų mstl., seniūnų derinimai	
12.	-	2	-	Žemaitijos saugomų teritorijų direkcijos Salantų g., Mosėdis, Mosėdžio sen., Skuodo r. sav. derinimas	
13.	-	1	-	Kultūros paveldo departamento prie Kultūros ministerijos Klaipėdos teritorinis sk. Ylakių mstl., derinimas	
14.	-	1	-	Kultūros paveldo departamento prie Kultūros ministerijos Klaipėdos teritorinis sk. Lenkimų mstl., derinimas	
15.	-	4	-	Skuodo rajono savivaldybės mero leidimas statyti statinius nesuformuotoje valstybinėje žemėje Mosėdžio mstl., Ylakių mstl.	
16.	-	3	-	Raštas dėl pritarimo techniniams sprendiniams	
17.	-	3	-	Raštas dėl pritarimo naujos statybos supaprastintam projektui	

AIŠKINAMASIS RAŠTAS

1. PROJEKTO RENGIMO PAGRINDAS

1.1. PRIVALOMIEJI PROJEKTO RENGIMO DOKUMENTAI

Projekto dalis parengta vadovaujantis privalomaisiais projekto rengimo dokumentais, kurių sąrašas pateiktas lentelėje.

Eil. Nr.	Dokumento žymuo	Pavadinimas	Pastabos
1.	-	Sutartis tarp UAB „Projektai ir Co“ ir Skuodo rajono savivaldybės administracijos	
2.	2025-11-21 Nr. SITV3-83	Inžinerinių tinklų – elektros tinklų, – elektros kabelio (įvado) įrengimas Skuodo r., Barstyčių, Ylakių, Lenkimų, Mosėdžio mstl. autobusų stotelėse, naujos statybos supaprastinto projekto techninė užduotis	
3.	2025-09-24 TER25-86838	AB ESO prijungimo sąlygos terminuotam elektros įrenginių prijungimui	
4.	2025-11-04	UAB Santjana Prijungimo sąlygos terminuotam elektros įrenginių prijungimui	

Projektas parengtas vadovaujantis šiais projekto rengimo dokumentais:

- Galiojančiais teisės aktais;
- Inžineriniais geodeziniais tyrinėjimais;
- Užsakovo ir Statytojo reikalavimais.

1.2. PAGRINDINIAI NORMATYVINIAI, KITI DOKUMENTAI IR DUOMENYS

Eil. Nr.	Dokumento žymuo	Pavadinimas	Pastabos
1.	Nr. I-1240	Lietuvos Respublikos statybos įstatymas. Galiojanti suvestinė redakcija 2026 m. sausio 8 d. – 2026 m. rugsėjo 30 d.	
2.	Nr. I-2223	Lietuvos Respublikos aplinkos apsaugos įstatymas. Galiojanti suvestinė redakcija 2026 m. sausio 13 d. – 2026 m. gegužės 20 d.	
3.	Nr. I-1120	Lietuvos Respublikos teritorijų planavimo įstatymas. Galiojanti suvestinė redakcija 2025 m. lapkričio 2 d. – 2026 m. birželio 30 d.	

Eil. Nr.	Dokumento žymuo	Pavadinimas	Pastabos
4.	Nr. I-733	Lietuvos Respublikos nekilnojamojo kultūros paveldo apsaugos įstatymas. Galiojanti suvestinė redakcija 2025 m. sausio 1d. – 2026 m. spalio 30 d.	
5.	Nr. DI-193	Želdinių apsaugos, vykdant statybos darbus, taisyklės. Galiojanti suvestinė redakcija 2022 m. gruodžio 24 d.	
6.	Nr. VIII-1881	Lietuvos Respublikos elektros energetikos įstatymas. Galiojanti suvestinė redakcija 2026 m. gegužės 1 d. – 2026 m birželio 30 d.	
7.	Nr. I-446	Lietuvos Respublikos žemės įstatymas. Galiojanti suvestinė redakcija 2026 m. birželio 1d. – 2026 m . gruodžio 31 d.	
8.	STR 1.01.04:2015	Statybos produktų, neturinčių darniųjų techninių specifikacijų, eksploatacinių savybių pastovumo vertinimas, tikrinimas ir deklaravimas. Bandymų laboratorijų ir sertifikavimo įstaigų paskyrimas. Nacionaliniai techniniai įvertinimai ir techninio vertinimo įstaigų paskyrimas ir paskelbimas. Galiojanti suvestinė redakcija 2026 m. sausio 8 d.	
9.	STR 1.01.02:2016	Normatyviniai statybos techniniai dokumentai. Galiojanti suvestinė redakcija 2016 m. spalio 12 d.	
10.	STR 1.01.08:2002	Statinio statybos rūšys. Galiojanti suvestinė redakcija 2024 m. lapkričio 1 d.	
11.	STR 1.04.04:2017	Statinio projektavimas, projekto ekspertizė. Galiojanti suvestinė redakcija 2024 m. lapkričio 1 d.	
12.	STR 1.05.01:2017	Statybą leidžiantys dokumentai. Statybos užbaigimas. Statybos sustabdymas. Savavališkos statybos padarinių šalinimas. Statybos pagal neteisėtai išduotą statybą leidžiantį dokumentą padarinių šalinimas. Galiojanti suvestinė redakcija 2025 m. lapkričio 1 d.	
13.	STR 1.06.01:2016	Statybos darbai. Statinio statybos priežiūra. Galiojanti suvestinė redakcija 2025 m. gegužės 01 d.	
14.	EV-90	VDI įsakymas „DĖL PREVENCIJOS PRIEMONIŲ ORGANIZUOJANT DARBUS, REIKŠMINGIAUSIAI SĄLYGOJANČIUS MIRTINUS IR SUNKIUS NELAIMINGUS ATSITIKIMUS DARBE, TAIKYMO“ Galiojanti suvestinė redakcija 2023 balandžio 19d.	
15.	EĮĮBT	Elektros įrenginių įrengimo bendrosios taisyklės. Galiojanti suvestinė redakcija 2025 m. gruodžio 24 d.	
16.	ELIĮT	Elektros linijų ir instaliacijos įrengimo taisyklės. Galiojanti suvestinė redakcija 2025 m. gegužės 29 d.	
17.	Nr. 1-312	Skaičiuojamųjų elektros apkrovų nustatymo metodika. Galiojanti suvestinė redakcija 2022 m. liepos 1 d.	
18.	SEEĮT	Saugos eksploatuojant elektros įrenginius taisyklės. Galiojanti suvestinė redakcija 2024 m. gegužės 25 d.	
19.	Nr. 1-38	Elektros energijos tiekimo ir naudojimo taisyklės. Galiojanti suvestinė redakcija 2026 m. sausio 30 d.	
20.	LST 1516:2015	Statinio projektas. Bendrieji įforminimo reikalavimai.	
21.	Nr. 1-93	Elektros tinklų apsaugos taisyklės. Galiojanti suvestinė redakcija 2022 m. liepos 23 d.	
22.	Nr. 64	Bendrosios gaisrinės saugos taisyklės. Galiojanti suvestinė redakcija 2025 m. lapkričio 1 d.	
23.	Nr. 1-211	Elektrinių ir elektros tinklų eksploatavimo taisyklės. Galiojanti suvestinė redakcija 2025 m. sausio 1 d.	
24.	Nr. 1-134	Elektros įrenginių relinės apsaugos ir automatikos įrengimo taisyklės. Galiojanti suvestinė redakcija 2022 m. gegužės 14 d.	

Eil. Nr.	Dokumento žymuo	Pavadinimas	Pastabos
25.	GKTR 1.01:2023	Topografinių objektų geodezinių matavimų atlikimo ir topografinių planų sudarymo tvarkos aprašas.	
26.	GKTR 2.01:2023	Inžinerinių tinklų objektų geodezinių matavimų atlikimo ir inžinerinių tinklų planų sudarymo tvarkos aprašas	
27.	GKTR 3.01:2023	Išmatuotų topografinių ir inžinerinių tinklų objektų erdvinių duomenų rinkinys.	
28.	Nr. XIII-2166	Lietuvos Respublikos specialiųjų žemės naudojimo sąlygų įstatymas. Galiojanti suvestinė redakcija 2026 m. gegužės 1 d.	
29.	Nr. 2024/3110	Europos parlamento ir Tarybos reglamentas (ES). Galiojanti suvestinė redakcija 2024m. lapkričio 27 d.	
30.	Žemaitijos STD	Salantų regioninio parko grupės nuostatai	
31.	LR Vyriausybės nutarimas Nr.966	DĖL SAUGOMŲ TERITORIJŲ TIPINIO APSAUGOS REGLAMENTO PATVIRTINIMO, 2004 m. rugpjūčio 19 d. Nr. 996	

1.3. PROJEKTUI PARENGTI NAUDOTOS LICENZIJUOTOS PROJEKTAVIMO PROGRAMINĖS ĮRANGOS

Projekto dalis parengta naudojant licencijuotą projektavimo programinę įrangą. Projekto daliai parengti naudojamos licencijuotos projektavimo programinės įrangos sąrašas pateiktas lentelėje.

Eil. Nr.	Projekto dalis	Pavadinimas
1.	25101.01-01-SPP	Microsoft Office; AutoCAD LT 2025; Foxit PhantomPDF
2.	25101.01-01-SPP-KS	Microsoft Office; Foxit PhantomPDF; Sistela

1.4. INŽINERINIAI TYRINĖJIMAI

Aukščių sistema LAS07, koordinačių sistema LKS-94, topografinę nuotrauką parengė ir suderino UAB „GeoGrid“. Topografinė nuotrauka atlikta 2026 m.

2. BENDRIEJI TECHNINIAI RODIKLIAI

Pavadinimas	Mato vnt.	Kiekis	Pastabos
IV Inžineriniai tinklai			
Bendras kiekvienos paskirties inžinerinių tinklų ilgis:	km	0,262	
Kiekvienos paskirties inžinerinių tinklų ilgis:	km	-	
Požeminės dalies 0,4 kV	km km	-	
Antžeminės dalies AMKA 0,4 kV	 km km	 0,069 0,193	
Inžinerinių tinklų apsaugos zonos plotis	m	2	
Elektros tinklų laidininkų skaičius ir skerspjūvis: AMKA 0,4kV **IV Inžineriniai statiniai** -	 vnt. / mm² vnt. / mm²	 2/1x16+25 4 /3x6 -	

SUVESTINĖ IŠLAIDŲ SĄMATA

IŠLAIDŲ APRAŠYMAS	KAINA, (EUR)			Iš viso (SU PVM)
	STATYBOS IR MONTAVIMO DARBAI	ĮRENGINIAI	KITOS IŠLAIDOS	
III. STATINIŲ IR JO DALIŲ STATYBA BEI ĮRENGIMAS	[redacted]			
VISO III:				
VISO II-III:				
IV. PROJEKTAVIMAS IR INŽINERINĖS PASLAUGOS				
PROJEKTAVIMO DARBAI 9.00%				
VISO IV:				
VISO II-IV:				
VI. REZERVAS				
UŽSAKOVO REZERVAI 5.00%				
VISO VI:				
VISO II-VI:				

3. DARBŲ APRAŠYMAS IR DARBŲ APIMTIS

3.1. PROJEKTO VYKDYMO VIETA MOSĖDŽIO MSTL. SALANTŲ G.

3.1.1. Projekto vykdymo vieta, valstybei priklausančioje nesuformuotoje žemėje šalia Salantų g. 4, 98274 Mosėdis, Mosėdžio sen., Skuodo r. sav.



3.1.2. Atlikus montavimo darbus sutvarkoma aplinka, reljefas nekeičiamas.

3.1.3. Projekto sprendiniai nepažeidžia Trečiųjų asmenų teisių.

3.2. ELEKTROTECHNIKOS DARBAI MOSĖDŽIO MSTL. SALANTŲ G.

3.2.1. Objekto galia – 1f 3kW.

3.2.2. Nuo atskiru projektu Nr. 25101.02-01-TDP-E „Elektros kabelio įrengimas, Salantų g., Mosėdis, Mosėdžio sen., Skuodo r. sav. (E1N3586838)“ suprojektuotos kabelių spintos su apskaitos moduliais KS/KAS projektuojamas Cu 3x6 L=6m kabelis iki projektuojamos automatinės valdymo spintos 0,23kV AVS šalia KS/KAS. Kabelis projektuojamas PE vamzdyje d-75 L=2m. Nuo AVS iki laikino paskirtymo skydo PS-1 projektuojamas Cu 3x6 L-19m kabelis. Kabelis klojamas tranšėjoje, PE d75 L-11m vamzdyje. 0,23kV laikinąjame PS-1, iki stotelės pavilion statybos paliekame užsandarintą kabelio gala ir kabelio atsargą 6m.

3.2.3. Elektros kabelis visoje trasoje klojamas 1,0m gylyje.

3.2.4. Montavimo ir įžeminimo darbus atlikti vadovaujantis „Elektros įrenginių įrengimo bendrosios taisyklės“ (Suvestinė redakcija nuo 2025-12-24). Įžeminimo varža turi būti ne daugiau kaip ≤10Ω.

3.2.5. Visi darbai kurie pagrįstai laikomi būtinais montavimo, klojimo žemės bei kitų darbų užbaigimui ir tinkamam sistemų eksploatavimui, turi būti privalomai atlikti nepriklausomai nuo to, ar jie yra parodyti brėžiniuose arba apibūdinti šiame dokumente ar ne.

3.2.6. Baigus visus montavimo ir kasinėjimo darbus, rangovas turi atstatyti išardytas esamas nepertvarkomas dangas į pradinę buvusią būseną.

3.3. PROJEKTO VYKDYMO VIETA BARSTYČIŲ MSTL. ŽEMAIČIŲ KALVARIJOS G.

3.3.1. Projekto vykdymo vieta Žemaičių Kalvarijos g., Barstyčiai, Barstyčių sen., Skuodo r. sav., valstybei priklausančiame žemės sklype 4400-5291-3290 Nuosavybės teisė Savininkas: LIETUVOS RESPUBLIKA, a.k. 111105555; Valstybinės žemės patikėjimo teisė Patikėtinis: Akcinė bendrovė "Via Lietuva", a.k. 188710638 ir valstybei priklausančiame žemės sklype 4400-2272-4378 Nuosavybės teisė Savininkas: LIETUVOS RESPUBLIKA, a.k. 111105555; Valstybinės žemės patikėjimo teisė Patikėtinis: Skuodo rajono savivaldybė, a.k. 111104649.



3.3.2. Atlikus montavimo darbus sutvarkoma aplinka, reljefas nekeičiamas.

3.3.3. Projekto sprendiniai nepažeidžia Trečiųjų asmenų teisių.

3.4. ELEKTROTECHNIKOS DARBAI BARSTYČIŲ MSTL. ŽEMAIČIŲ KALVARIJOS G.

3.4.1. Objekto galia – 1f 3kW.

3.4.2. Objektas prijungiamas nuo esamos gatvių apšvietimo atramos Nr.401/ 1 projektuojamu kabeliu Cu 3x6 L=46m. Kabelis projektuojamas PE vamzdyje d-75 L=34m. Nepertraukiamam įtampos pateikimui nuo esamo apšvietimo 0,23kV AVS ant transformatorinės B-101 sienos iki Atr.

Nr.401/1 projektuojamas oro kabelis AMKA 1x16+25 L=148m. Įtampos nuostolių sumažinimui numatytas esamų įvadų pakeitimas į Cu 3x10, nuo B101 iki esamo KAS Cu 3x10 L=8m ir nuo KAS iki esamos AVS Cu3x10 L=4m.

3.4.3. Oro linijos apsaugai nuo viršįtampio atramoje Nr.400/ 1 ir 401/ 1 projektuojami nauji įžeminimo įrenginiai. Atramoje Nr.401/ 1 numatomas viršįtampio ribotuvas.

3.4.4. Elektros kabelis visoje trasoje tranšėjoje klojamas 1,0m gylyje.

3.4.5. Montavimo ir įžeminimo darbus atlikti vadovaujantis „Elektros įrenginių įrengimo bendrosios taisyklės“ (Suvestinė redakcija nuo 2025-12-24). Įžeminimo varža turi būti ne daugiau kaip ≤10Ω.

3.4.6. Visi darbai kurie pagrįstai laikomi būtinais montavimo, klojimo žemės bei kitų darbų užbaigimui ir tinkamam sistemų eksploatavimui, turi būti privalomai atlikti nepriklausomai nuo to, ar jie yra parodyti brėžiniuose arba apibūdinti šiame dokumente ar ne.

3.4.7. Baigus visus montavimo ir kasinėjimo darbus, rangovas turi atstatyti išardytas esamas nepertvarkomas dangas į pradinę buvusią būseną.

3.5. PROJEKTO VYKDYMO VIETA YLAKIŲ MSTL. DARIAUS IR GIRĖNO G.

3.5.1. Projekto vykdymo vieta, valstybei priklausančioje nesuformuotoje žemėje šalia Dariaus ir Girėno g. 14, 98349 Ylakiai, Ylakių sen., Skuodo r. sav ir sklype 4400-4803-8662 Savininkas: LIETUVOS RESPUBLIKA, a.k. 111105555; Valstybinės žemės patikėjimo teisė Patikėtinis: Akcinė bendrovė "Via Lietuva", a.k. 188710638.

Teritorija saugoma kultūros paveldo, patenka į Ylakių miestelio istorinę dalį (Nr. Lietuvos Respublikos kultūros paminklų sąraše: UV14)



3.5.2. Atlikus montavimo darbus sutvarkoma aplinka, reljefas nekeičiamas.

3.5.3. Projekto sprendiniai nepažeidžia Trečiųjų asmenų teisių.

3.6. ELEKTROTECHNIKOS DARBAI YLAKIŲ MSTL. DARIAUS IR GIRĖNO G.

3.6.1. Objekto galia – 1f 3kW.

3.6.2. Objektui numatoma 0,23kV AVS prijungta nuo esamos gatvių apšvietimo atramos x-6240522.37/ y-367123.28 proj. kabeliu Cu 3x6 L=52m. Kabelis projektuojamas PE vamzdyje d-75, kurio L=6m pakloti atviru būdu o L=40m paklotas uždaru būdu.

3.6.3. Elektros kabelis visoje trasoje tranšėjoje klojamas 1,0m gylyje.

3.6.4. Montavimo ir įžeminimo darbus atlikti vadovaujantis „Elektros įrenginių įrengimo bendrosios taisyklės“ (Suvestinė redakcija nuo 2025-12-24). Įžeminimo varža turi būti ne daugiau kaip ≤10Ω.

3.6.5. Visi darbai kurie pagrįstai laikomi būtinais montavimo, klojimo žemės bei kitų darbų užbaigimui ir tinkamam sistemų eksploatavimui, turi būti privalomai atlikti nepriklausomai nuo to, ar jie yra parodyti brėžiniuose arba apibūdinti šiame dokumente ar ne.

3.6.6. Baigus visus montavimo ir kasinėjimo darbus, rangovas turi atstatyti išardytas esamas nepertvarkomas dangas į pradinę buvusią būseną.

3.7. PROJEKTO VYKDYMO VIETA LENKIMŲ MSTL. S. DAUKANTO G.

3.7.1. Projekto vykdymo vieta, suformuotuose sklypuose 4400-2787-9005 Nuosavybės teisė Savininkas: LIETUVOS RESPUBLIKA, a.k. 111105555; Valstybinės žemės patikėjimo teisė Patikėtinis: Akcinė bendrovė "Via Lietuva", a.k. 188710638 ir 4400-1989-1168 Nuosavybės teisė Savininkas: LIETUVOS RESPUBLIKA, a.k. 111105555; Valstybinės žemės patikėjimo teisė Patikėtinis: Skuodo rajono savivaldybė, a.k. 111104649 šalia Dariaus ir Girėno g. 14, 98349 Ylakiai, Ylakių sen., Skuodo r. sav.

Dalis teritorijos saugoma kultūros paveldo, patenka į Lenkimų Šv. Onos bažnyčios statinių komplekso teritoriją (Kodas registre iki 2005.04.19: G499K; Nr. Lietuvos Respublikos kultūros paminklų sąraše: AtV611).



3.7.2. Atlikus montavimo darbus sutvarkoma aplinka, reljefas nekeičiamas.

3.7.3. Projekto sprendiniai nepažeidžia Trečiųjų asmenų teisių.

3.8. ELEKTROTECHNIKOS DARBAI LENKIMŲ MSTL. S. DAUKANTO G.

3.8.1. Objekto galia – 1f 3kW.

3.8.2. Objektui numatoma 0,23kV AVS prie sklypo 4400-1989-1168, x-6231627.35/ y-333332.18 ribos, prijungta nuo esamos gatvių apšvietimo atramos x-6231613.36/ y-333323.41 proj. kabeliu Cu 3x6 L=30m. Kabelis projektuojamas PE vamzdyje d-75 L=23m paklotame atviru būdu.

3.8.3. Elektros kabelis visoje trasoje tranšėjoje klojamas 1,0m gylyje.

3.8.4. Montavimo ir įžeminimo darbus atlikti vadovaujantis „Elektros įrenginių įrengimo bendrosios taisyklės“ (Suvestinė redakcija nuo 2025-12-24). Įžeminimo varža turi būti ne daugiau kaip ≤10Ω.

3.8.5. Visi darbai kurie pagrįstai laikomi būtinais montavimo, klojimo žemės bei kitų darbų užbaigimui ir tinkamam sistemų eksploatavimui, turi būti privalomai atlikti nepriklausomai nuo to, ar jie yra parodyti brėžiniuose arba apibūdinti šiame dokumente ar ne.

3.8.6. Baigus visus montavimo ir kasinėjimo darbus, rangovas turi atstatyti išardytas esamas nepertvarkomas dangas į pradinę buvusią būseną.

3. DARBUOTOJŲ SAUGOS IR SVEIKATOS REIKALAVIMAI STATYBVIETEI

Vykdydamas statybos darbus minėtame objekte, rangovas turi vadovautis „Darboviečių įrengimo statybvietėse nuostatais Nr. A1-22/D1-34“ patvirtintais Lietuvos Respublikos Socialinės apsaugos ir darbo, bei Aplinkos ministerijose 2008m. sausio 15d., Darbo įrenginių naudojimo bendraisiais nuostatais, Darbuotojų aprūpinimo asmeninėmis apsauginėmis priemonėmis nuostatais, Saugos ir sveikatos apsaugos ženklų naudojimo nuostatais ir kitais galiojančiais darbų saugos ir sveikatos teisės aktais, techniniais reglamentais, standartais, metodiniais nurodymais.

Pagal darboviečių įrengimo statybvietėse nuostatus Statytojas (užsakovas) arba statinio statybos valdytojas užtikrina, kad, prieš pradedant statybvietės įrengimo darbus, darbuotojų saugos ir sveikatos reikalavimai konkrečiai statybvietei būtų nustatyti statinio techniniame projekte, konkrečios priemonės, užtikrinančios darbuotojų saugą ir sveikatą statinio statybos metu, būtų nustatytos statybos darbų technologijos projekte, vadovaujantis šių Nuostatų 13.2 punkto reikalavimais.

Rangovas pradėti statinio statybos darbus gali tik parengęs darbų technologijos projektą, kuriame turi būti numatyti darbuotojų saugai ir sveikatai užtikrinti sprendimai, atitinkantys Saugos ir sveikatos taisyklių statyboje reikalavimus. Rangovas, vykdantis darbus statybvietėje, privalo informuoti darbuotojus ir (arba) jų atstovus apie visas darbuotojų saugos ir sveikatos priemones, kurios taikomos statybvietėse Lietuvos Respublikos darbuotojų saugos ir sveikatos įstatymo ir kitų darbuotojų saugos ir sveikatos norminių teisės aktų nustatyta tvarka. Ši informacija darbuotojams turi būti pateikta suprantamai.

Darbų, susijusių su konkrečiais pavojais darbuotojų saugai ir sveikatai statybvietėse, sąrašas

1. Darbai, keliantys darbuotojams užgriuvimo, nugrimzdimo arba kritimo pavojų, kurių rizika padidėja dėl statybos pobūdžio, darbo metodų arba aplinkos sąlygų darbo vietoje arba statybvietėje.
2. Darbai, kurie dėl naudojamų cheminių ir biologinių medžiagų kelia darbuotojų saugai ir sveikatai darbe ypatingą pavojų arba kuriuos dirbant teisės aktuose nustatyti privalomi sveikatos tikrinimai.
3. Darbai su jonizuojančiosios spinduliuotės šaltiniais, kai būtina nustatyti kontroliuojamą ir prižiūrimą teritoriją.
4. Darbai arti aukštos įtampos tinklų (laidų).
5. Darbai, kuriuos vykdant yra pavojus nuskęsti.
6. Šulinių ir tunelių statyba, požeminiai žemės darbai.
7. Darbai po vandeniu naudojant naro reikmenis.
8. Darbai kesonuose ir darbai baro kamerose.
9. Darbai naudojant sprogiąsias medžiagas.
10. Surenkamųjų sunkių elementų montavimas ir išardymas.

-Kai statant dirbs daugiau nei viena įmonė, paskirti saugos ir sveikatos darbe koordinatorių, kuris privalo:

- parengti arba pavesti parengti planą asmenims, turintiems teisę rengti saugos ir sveikatos darbe priemonių planus statybvietėms, kuriame būtina nustatyti taikomus saugos ir sveikatos darbe reikalavimus, ten kur reikia, atsižvelgti ir į statybvietėje vykdomą gamybinę veiklą;
- be to, šiame plane privalo būti numatytos specialios saugos ir sveikatos darbe priemonės darbams, nurodytiems “Darboviečių įrengimo statybvietėse nuostatuose”, patvirtintuose Lietuvos Respublikos socialinės apsaugos ir darbo ministrės ir Lietuvos respublikos aplinkos ministro 2008 m. sausio 15 d. įsakymu Nr. A1-22/D1-34“ priede;

Prieš statybos darbų pradžią statybvietėje turi būti nustatytos pavojingos zonos,

kuriose nuolat veikia arba gali atsirasti rizikos veiksniai.

Pavojingos zonos, kuriuose nuolat veikia pavojingi ir/arba kenksmingi veiksniai, turi būti aptvertos apsauginiais aptvarais, kad kliudytų žmonėms, neturintiems teisę patekti į tokias zonas.

Prieš naudojimą ir naudojimo metu kopėčios bandomos gamintojo dokumentuose nurodyta tvarka.

Priemonės, skirtos darbo vietai paaukštinti, turi būti stabilios, turėti lygų darbo paviršių be didesnių kaip 5 mm plyšių. Jei jos aukštesnės kaip 1,3 m - privalo turėti aptvarus, apsaugančius darbuotojus ir daiktus nuo kritimo.

Įrengiant arba ardant kolektyvines saugos priemones turi būti naudojami saugos diržai, patikimai pritvirtinti prie specialių tvirtinimo įtaisų ar statinio konstrukcijų.

Jei darbai atliekami didesniame kaip 5 m aukštyje nuo žemės paviršiaus, perdengimo arba darbo pakloto, kai pagrindinė priemonė, apsaugojanti nuo kritimo, yra saugos diržas, darbuotojai privalo turėti aukštalipio kvalifikaciją. Naujus darbuotojus, atliekančius aukštalipio darbus, vienerius metus turi prižiūrėti patyrę darbuotojai, paskirti darbdavio įsakymu ar kitu tvarkomuoju dokumentu.

Prieš statybos darbų pradžią įrengti laikinas buitines patalpas, kurios atitiktų saugos ir sveikatos darbe bendruosius minimalius reikalavimus darboviečių įrengimui statybvietėse.

Elektros įrenginiai ir jų instaliacija:

- elektros instaliacijos turi būti suprojektuotos ir įrengtos taip, kad nekiltų gaisro arba sprogimo pavojus; asmenys turi būti atitinkamai apsaugoti nuo nelaimingų atsitikimų pavojaus dėl tiesioginio ar netiesioginio kontakto su elektros instaliacija.

4. GAISRINĖ SAUGA

Darbuotojai turi būti instruktuojami, žinoti ir vykdyti priešgaisrinės saugos taisyklių reikalavimus.

Priešgaisrinė sauga – eksploatuojamose įrenginiuose, sandėliuojant medžiagas ir vykdant darbus (suvirinimo ir t.t.) negalima atmesti gaisrui kilti galimybės. Visuomet turi būti parengtos ir tvarkingos pirminės gaisro gesinimo priemonės ir apmokyti priešgaisrinės saugos taisyklių dirbantieji. Dirbantieji turi žinoti, kad degančios ir karštos medžiagos gali išskirti į aplinką nuodingas medžiagas. Lengvai užsiliepsnojančios medžiagos ir daiktai turi būti sandėliuojami taip, kad kilus gaisrui, jie negalėtų iš karto užsidegti.

Vykdyti darbus gali teoriškai ir praktiškai išmokytas elektrotechninis personalas (nustatyta tvarka atestuotas ir turintis dokumentus, kuriais suteiktos atitinkamos elektrotechninio personalo teisės).

5. ORO LINIJOS

Vykdant darbus oro linijų apsauginėse zonose su kėlimo kranais ir savaeigiais keltuvais žmonėms kelti neišjungus įtampos, būtina darbų vadovo priežiūra. Minėtų mechanizmų operatorius privalo turėti PK, būti specialiai apmokytas ir atestuotas, darbus leidžiama vykdyti tik pagal nurodymą.

Dirbant šiose zonose mašinomis ir mechanizmais, leidžiama prie įtampą turinčių srovinių dalių priartėti atstumais, ne mažesniais, kaip nurodyta lentelėje.

Elektros įrenginio vardinė įtampa	Atstumas iki įtampą turinčių dalių nuo mechanizmų bei kėlimo mašinų, esančių darbo ir transportavimo padėtyje, nuo stropų, krovinių griebtuvų ir krovinių, metrais
Iki 1000 V	1
Aukštesnė kaip 1000 V (iki 35 kV)	1
Aukštesnė kaip 35 kV (iki 110 kV)	1,5

dirbant šiose zonose neišjungus įtampos, mašinų ir mechanizmų ant pneumatinių ratų srovei laidūs korpusai turi būti įžeminti.

6. KABELIŲ LINIJOS

Darbuotojų, dirbančių kabelių linijose, saugai ir sveikatai užtikrinti būtina kabelį atjungti (išjungti), elektriškai iškrauti ir įžeminti atjungimo (išjungimo) vietose iš visų pusių, iš kur gali būti įjungta įtampa. Kabelius, išeinančius (pereinančius) į oro linijas, reikia papildomai įžeminti iš oro linijos pusės, nes jose dėl įvairių priežasčių gali atsirasti įtampa.

Kasant kabelių trasose, negalima naudoti kylinių kūjų ir kitų smūginių mašinų arčiau kaip 5 m iki kabelių. Žiemą, atšildant gruntą, šilumos šaltinis negali priartėti prie kabelių arčiau kaip 15 cm.

Prieš leidžiant dirbti kabelių linijoje, būtina įsitikinti, kad kabelis tikrai atjungtas, ir tada darbo vietoje jį pradurti arba nukirpti specialiu įtaisu. Durti kabelį turi du darbuotojai, iš kurių vienas turi būti ne žemesnės kaip VK, o antras – PK.

Statybvietėje taikyti VDI įsakymo Nr. EV-90 nuostatas.

Žemės kasimo darbai prie esamų inžinerinių tinklų apsaugos zonose turi būti vykdomi rankiniu būdu ir dalyvaujant šiuos tinklus eksploatuojančių įmonių atstovams.

7. APSAUGOS NUO ELEKTROS POVEIKIO PRIEMONĖS (APSAUGOS PRIEMONĖS)

Apsauginės priemonės skirtos elektros įrenginiuose dirbantiems darbuotojams apsaugoti nuo elektros srovės, elektrostatinio, elektromagnetinio lauko ir elektros lanko bei jo degimo produktų poveikio, kritimo iš aukščio ir pan. Aprūpinant darbuotojus asmeninėmis apsauginėmis priemonėmis reikia vadovautis Darbuotojų aprūpinimo asmeninėmis apsauginėmis priemonėmis nuostatais, patvirtintais Lietuvos Respublikos socialinės apsaugos ir darbo ministerijos įsakymu 2007 m. lapkričio 26 d. Nr. A1-331

Apsauginės priemonės:

- izoliuojančios operatyvinės lazdos, izoliuojančios replės, įtampos indikatoriai įtampos nebuvimui nustatyti ir įtampos indikatoriai fazavimui;
- izoliuojančios matavimo lazdos, srovės matavimo replės;
- įrankiai su izoliuotomis rankenomis;
- guminės dielektrinės pirštinės, batai, kaliošai;
- kilnojamieji įžemikliai;
- ekranuojantys komplektai;
- laikini aptvarai, apsaugos nuo elektros ženklai, izoliuojantys gaubtukai ir antdėklai;
- apsaugos akiniai ir skydeliai, brezentinės arba kitos medžiagos pirštinės, apsaugos diržai, apsaugos lynai, apsauginiai šalmai.

Visos apsauginės priemonės turi atitikti galiojančius standartus, o jų naudojimas – šių taisyklių reikalavimus. Jeigu gamyklos gamintojos instrukcija nesutampa su EST reikalavimais, reikia vadovautis gamyklos gamintojos instrukcijomis.

Nurodyta apsauginės priemonės vardinė įtampa neturi būti mažesnė už įrenginio, kuriame ji bus naudojama, įtampą.

Leidžiama naudotis tik tomis apsauginėmis priemonėmis, kurios darbuotojų saugos ir sveikatos norminių aktų nustatyta tvarka yra išbandytos ir patikrintos.

Kiekvienas asmuo, prieš naudodamasis apsaugine priemone, turi įsitikinti, kad ji yra išbandyta, nėra pažeista, ir patikrinti, ar jos naudojamos pagal paskirtį.

Apsauginės priemonės turi būti naudojamos pagal gamintojų nurodytą paskirtį. Naudoti šias priemones kitiems tikslams draudžiama.

Draudžiama darbo metu liesti apsauginių priemonių izoliuojančią dalį virš ribojamojo žiedo ar atramos.

Pažeidus izoliuojančios apsauginės priemonės izoliacinę dangą arba esant kitiems defektams, dirbti su jomis draudžiama. Draudžiama naudotis apsaugos nuo elektros apsauginėmis priemonėmis esant rūkui, lyjant, jei to nenumatė gamintojas.

8. INFORMACIJA APIE NUMATOMŲ STATYBOS DARBŲ POVEIKĮ APLINKAI, GYVENTOJAMS, KAIMYNINĖMS TERITORIJOMS

Projekto įgyvendinimas neturės neigiamos įtakos gyvenamajai, rekreacinei, visuomeninei aplinkai, gyventojų saugai, visuomenės sveikatos rodikliams. Veiklos įtaka vietos gyventojų demografijai nereikšminga.

Statybos metu tranšėjos ir vamzdžių klojimui skirtos prieduobės aptveriamos.

Statybinės medžiagos statybų ribose nesandėliuojamos, o į objektą atvežamos statybos montavimo darbų metu ir išvežamos atlikus darbus.

Statybos metu kaimyninių sklypų savininkai ir valdytojai nepatogumų nepatirs. Kaimyninių sklypų įvadiniai inžineriniai tinklai nebus paliesti. Kabelių tiesimas įtakos gretimoms teritorijoms neturės. Nuo projektuojamų kabelių iki gretimų žemės sklypų išlaikomi leistini atstumai, apsaugos zonos neįeina į trečiųjų asmenų sklypus.

Įgyvendinus projekto sprendinius trečiųjų asmenų gyvenimo ir veiklos sąlygos nesuvaržomos.

Projektas parengtas ir atitinka LR Statybos įstatymo 6 straipsnio 4 punktą ir STR 1.04.04 :2017, 9 priedo 5.3.9 punkto reikalavimus.

Vykdant statybos darbu vadovautis

Statinys turi būti statomas ir pastatytas, o statybos sklypas tvarkomas taip, kad statybos metu ir naudojant pastatytą statinį trečiųjų asmenų gyvenimo ir veiklos sąlygos, kurias jie turėjo iki statybos pradžios, galėtų būti pakeistos tik pagal normatyvinių statybos techninių dokumentų ir normatyvinių statinio saugos ir paskirties dokumentų nuostatas. Šios sąlygos yra:

1) statinių esamos techninės būklės nepabloginimas;

2) galimybė patekti į valstybinės ir vietinės reikšmės kelius ir gatves;

3) galimybė naudotis inžineriniais tinklais;

4) patalpų, skirtų žmonėms gyventi, dirbti ar verstis kita veikla, natūralaus apšvietimo pagal higienos ir darbo vietų įrengimo reikalavimus išsaugojimas;

5) gaisrinę saugą reglamentuojančiuose dokumentuose nustatytų saugos priemonių išsaugojimas;

6) apsauga nuo keliamo triukšmo, vibracijos, elektros trikdžių ir pavojingos spinduliuotės;

7) apsauga nuo oro, vandens, dirvožemio ar gilesnių žemės sluoksnių taršos; aplinkos apsaugos statinių ir priemonių, jų veiksmingumo išsaugojimas; gamtos ir kultūros vertybių išsaugojimas; vertingų želdinių išsaugojimas; gaisro gesinimo sistemų išsaugojimas;

8) hidrotechnikos statinių ir melioracijos įrenginių išsaugojimas, kad nebūtų pažeistas tų statinių ir įrenginių sukurtas hidrogeodinaminis režimas.

Objekto veiklos sąlygojama fizikinė ir biologinė tarša artima nuliui.

Atliekų susidarymas: nenumatomas. Kasant tranšėjas ir montavimo metu atsiradusias atliekas rangovas tvarkys pagal šio projekto techninių specifikacijų 2.1.2.3. punktą (2.1.2.3. SUSIDARYSIANČIOS ĮVAIRIŲ RŪŠIŲ STATYBINĖS ATLIEKOS).

Vandens bei oro užteršimas negalimas.

Biologinė įvairovė nenukentės. Kabelių linijos zonoje saugotinų želdinių ar krūmų, taip pat augalų ir gyvūnų rūšių, įrašytų į Lietuvos Raudonąją knygą, nėra.

Gyvenamosioms teritorijoms fizikiniai veiksniai (elektromagnetinė spinduliuotė, triukšmas) įtakos neturi.

9. TERITORIJOS, KURIOSE TAIKOMOS SPECIALIOSIOS ŽEMĖS NAUDOJIMO SĄLYGOS

9.1 Projekto vykdymo vieta

valstybei priklausančioje nesuformuotoje žemėje šalia Salantų g. 4, 98274 Mosėdis, Mosėdžio sen., Skuodo r. sav.

Taikomos inžinerinių tinklų apsaugos zonos:

• Elektros tinklų apsaugos zonos (elektros kabelių požeminių linijų) – po 1 metrą į abi puses nuo šios linijos;

• Viešųjų ryšių tinklų elektroninių ryšių infrastruktūros apsaugos zonos (Požeminių viešųjų ryšių tinklų laidinių linijų apsaugos zona - po 1 metrą į abi puses nuo šių laidinių linijų; Kitų elektroninių ryšių tinklų laidinių linijų apsaugos zona – išilgai kitų elektroninių ryšių tinklų laidinių linijų esanti žemės juosta, kurios ribos yra po 2 metrus į abi puses nuo šių laidinių linijų, oro erdvė virš jos ir žemė po šia juosta.)

• Vandens tiekimo ir nuotekų, paviršinių nuotekų tvarkymo infrastruktūros apsaugos zonos įrengiamų iki 2,5 metro gylyje, apsaugos zona – išilgai vamzdyno trasos esanti žemės juosta, kurios ribos yra po 2 metrus į abi puses nuo vamzdyno ašies ir įrengiamų didesniame kaip 2,5 metro gylyje, apsaugos zona – išilgai vamzdyno trasos esanti žemės juosta, kurios ribos yra po 3 metrus į abi puses nuo vamzdyno ašies.

• AB „VIA Lietuva“ kelias Nr.3710 „Skuodas – Mosėdis – Šaukliai“ apsaugos zona žemės juosta po 20 metrų į abi puses nuo kelio briaunų.

Mosėdžio mstl. patenka į Salantų regioninio parko teritoriją. Taip pat elektros tinklas patenka į kultūros vertybių vadinamų gyvenamojo prioriteto zonos teritorijas.

Sprendiniai suderinti su Žemaitijos saugomų teritorijų direkcijos Salantų regioninio parko grupe.

Projektuojant elektros kabelių liniją atsižvelgta į bendrąjį nacionalinės teisės aktą Nr. 996 „Saugomų teritorijų tipinis apsaugos reglamentas“ bei Salantų regioninio parko nuostatus.

Statybos darbai bus vykdomi atsižvelgiant:

Kraštovaizdžio išsaugojimą: Elektros kabelis tiesiamas urbanizuotoje teritorijoje tranšėjoje ir uždaru būdu nekeičiant kraštovaizdžio elementų ir reljefo.

Gamtos vertybės: Biologinė įvairovė nenukentės. Kabelių linijos zonoje saugotinų želdinių ar krūmų, taip pat augalų ir gyvūnų rūšių, įrašytų į Lietuvos Raudonąją knygą, nėra. Upių atodangose, riedulynuose, bei natūraliose ekosistemose darbų nenumatoma.

Kultūros paveldas: Mosėdžio mstl. projektuojamas elektros tinklas patenka į kultūros vertybių vadinamų gyvenamojo prioriteto zonos teritorijas. Numatyta vizualinė elektros spintos dermė su istoriniu aplinkos kontekstu (parinktos tradicinės apdailos medžiagos ir spalvinė gama - AVS RAL 7016).

Rekreacinė plėtra: Vykdomi darbai sudarys sąlygas pažintiniam turizmui, prisidės prie viešojo transporto stotelių modernizavimo, perspektyvoje įrengiant informainius stendus.

9.2 Projekto vykdymo vieta

Žemaičių Kalvarijos g., Barstyčiai, Barstyčių sen., Skuodo r. sav., valstybei priklausančiame žemės sklype 4400-5291-3290 Nuosavybės teisė Savininkas: LIETUVOS RESPUBLIKA, a.k. 111105555; Valstybinės žemės patikėjimo teisė Patikėtinis: Akcinė bendrovė "Via Lietuva", a.k. 188710638 ir valstybei priklausančiame žemės sklype 4400-2272-4378 Nuosavybės teisė Savininkas: LIETUVOS RESPUBLIKA, a.k. 111105555; Valstybinės žemės patikėjimo teisė Patikėtinis: Skuodo rajono savivaldybė, a.k. 111104649.

Taikomos inžinerinių tinklų apsaugos zonos:

• Elektros tinklų apsaugos zonos (elektros kabelių požeminių linijų) – po 1 metrą į abi puses nuo šios linijos;

• Elektros tinklų apsaugos zonos (žemos įtampos elektros oro linijų) – po 2 metrus į abi puses nuo šios linijos;

• Viešųjų ryšių tinklų elektroninių ryšių infrastruktūros apsaugos zonos (Požeminių viešųjų ryšių tinklų laidinių linijų apsaugos zona - po 1 metrą į abi puses nuo šių laidinių linijų; Kitų elektroninių ryšių tinklų laidinių linijų apsaugos zona – išilgai kitų elektroninių ryšių tinklų laidinių linijų esanti žemės juosta, kurios ribos yra po 2 metrus į abi puses nuo šių laidinių linijų, oro erdvė virš jos ir žemė po šia juosta.)

• Vandens tiekimo ir nuotekų, paviršinių nuotekų tvarkymo infrastruktūros apsaugos zonos įrengiamų iki 2,5 metro gylyje, apsaugos zona – išilgai vamzdyno trasos esanti žemės juosta, kurios ribos yra po 2 metrus į abi puses nuo vamzdyno ašies ir įrengiamų didesniame kaip 2,5 metro gylyje, apsaugos zona – išilgai vamzdyno trasos esanti žemės juosta, kurios ribos yra po 3 metrus į abi puses nuo vamzdyno ašies.

• AB „VIA Lietuva“ kelias Nr.4603 „Telšiai – Alsėdžiai – Barstyčiai – Skuodas“ apsaugos zona žemės juosta po 20 metrų į abi puses nuo kelio briaunų.

9.3 Projekto vykdymo vieta, valstybei priklausančioje nesuformuotoje žemėje šalia Dariaus ir Girėno g. 14, 98349 Ylakiai, Ylakių sen., Skuodo r. sav ir sklype 4400-4803-8662 Savininkas: LIETUVOS RESPUBLIKA, a.k. 111105555; Valstybinės žemės patikėjimo teisė Patikėtinis: Akcinė bendrovė "Via Lietuva", a.k. 188710638.

Taikomos inžinerinių tinklų apsaugos zonos:

• Elektros tinklų apsaugos zonos (elektros kabelių požeminių linijų) – po 1 metrą į abi puses nuo šios linijos;

• Elektros tinklų apsaugos zonos (žemos įtampos elektros oro linijų) – po 2 metrus į abi puses nuo šios linijos;

Susisiekimo komunikacijos (gatvės apšvietimas) – po 1 metrą į abi puses nuo šios linijos;

• Viešųjų ryšių tinklų elektroninių ryšių infrastruktūros apsaugos zonos (Požeminių viešųjų ryšių tinklų laidinių linijų apsaugos zona - po 1 metrą į abi puses nuo šių laidinių linijų; Kitų elektroninių ryšių tinklų laidinių linijų apsaugos zona – išilgai kitų elektroninių ryšių tinklų laidinių linijų esanti žemės juosta, kurios ribos yra po 2 metrus į abi puses nuo šių laidinių linijų, oro erdvė virš jos ir žemė po šia juosta.)

• Vandens tiekimo ir nuotekų, paviršinių nuotekų tvarkymo infrastruktūros apsaugos zonos įrengiamų iki 2,5 metro gylyje, apsaugos zona – išilgai vamzdyno trasos esanti žemės juosta, kurios ribos yra po 2 metrus į abi puses nuo vamzdyno ašies ir įrengiamų didesniame kaip 2,5 metro gylyje, apsaugos zona – išilgai vamzdyno trasos esanti žemės juosta, kurios ribos yra po 3 metrus į abi puses nuo vamzdyno ašies.

• AB „VIA Lietuva“ kelias Nr.3703 „Ylakiai – Vabaliai – Prialgava““ apsaugos zona žemės juosta po 20 metrų į abi puses nuo kelio briaunų.

Teritorija saugoma kultūros paveldo, patenka į Ylakių miestelio istorinę dalį (Nr. Lietuvos Respublikos kultūros paminklų sąraše: UV14).

Šioje teritorijoje darbus vykdyti vadovaujantis Nekilnojamojo kultūros paveldo apsaugos įstatymo (toliau – Įstatymas; Žin., 1995, Nr.3-37; 2004, Nr. 153-5571 su pakeitimais) nuostatomis; Kultūros vertybių registro duomenimis, Statybos techninio reglamento STR 1.07.02:2005 „Žemės darbai“ IV skyriaus 12.6 punkto reikalavimu (12.6. jei statinio (geležinkelio kelio ir jo įrenginių, kelio (gatvės), inžinerinių tinklų ir kt.) apsaugos zonoje yra archeologinio paveldo ar kitų kultūros paveldo objektų, žemės darbus vykdyti vadovaujantis Kultūros paveldo departamento nustatytomis sąlygomis [6.15]).

Jei atliekant statybos ar kitokius darbus bus aptinkama archeologinių radinių ar nekilnojamojo daikto vertingųjų savybių, valdytojai ar darbus atliekantys asmenys apie tai privalo pranešti savivaldybės paveldosaugos padaliniui (Įstatymo 9str. 3 d. (Žin., 2004, Nr. 153-5571; 2012, Nr.136-6960).

Atsižvelgiant į specialiuosiuose paveldosaugos reikalavimuose numatoma, kad prieš atliekant žemės judinimo darbus, darbų vietoje turi būti atlikti archeologiniai tyrinėjimai.

9.4 Projekto vykdymo vieta, suformuotuose sklypuose 4400-2787-9005 Nuosavybės teisė Savininkas: LIETUVOS RESPUBLIKA, a.k. 111105555; Valstybinės žemės patikėjimo teisė Patikėtinis: Akcinė bendrovė "Via Lietuva", a.k. 188710638 ir 4400-1989-1168 Nuosavybės teisė Savininkas: LIETUVOS RESPUBLIKA, a.k. 111105555; Valstybinės žemės patikėjimo teisė Patikėtinis: Skuodo rajono savivaldybė, a.k. 111104649 šalia Dariaus ir Girėno g. 14, 98349 Ylakiai, Ylakių sen., Skuodo r. sav.

Taikomos inžinerinių tinklų apsaugos zonos:

• Elektros tinklų apsaugos zonos (elektros kabelių požeminių linijų) – po 1 metrą į abi puses nuo šios linijos;

• Elektros tinklų apsaugos zonos (žemos įtampos elektros oro linijų) – po 2 metrus į abi puses nuo šios linijos;

Susisiekimo komunikacijos (gatvės apšvietimas) – po 1 metrą į abi puses nuo šios linijos;

• Viešųjų ryšių tinklų elektroninių ryšių infrastruktūros apsaugos zonos (Požeminių viešųjų ryšių tinklų laidinių linijų apsaugos zona - po 1 metrą į abi puses nuo šių laidinių linijų; Kitų elektroninių ryšių tinklų laidinių linijų apsaugos zona – išilgai kitų elektroninių ryšių tinklų laidinių linijų esanti žemės juosta, kurios ribos yra po 2 metrus į abi puses nuo šių laidinių linijų, oro erdvė virš jos ir žemė po šia juosta.)

• Vandens tiekimo ir nuotekų, paviršinių nuotekų tvarkymo infrastruktūros apsaugos zonos įrengiamų iki 2,5 metro gylyje, apsaugos zona – išilgai vamzdyno trasos esanti žemės juosta, kurios ribos yra po 2 metrus į abi puses nuo vamzdyno ašies ir įrengiamų didesniame kaip 2,5 metro gylyje, apsaugos zona – išilgai vamzdyno trasos esanti žemės juosta, kurios ribos yra po 3 metrus į abi puses nuo vamzdyno ašies.

• AB „VIA Lietuva“ kelias Nr.218 „Kretinga – Skuodas“ apsaugos zona žemės juosta po 50 metrų į abi puses nuo kelio briaunų.

Dalis teritorijos saugoma kultūros paveldo, patenka į Lenkimų Šv. Onos bažnyčios statinių komplekso teritoriją (Kodas registre iki 2005.04.19: G499K; Nr. Lietuvos Respublikos kultūros paminklų sąraše: AtV611).

Šioje teritorijoje darbus vykdyti vadovaujantis Nekilnojamojo kultūros paveldo apsaugos įstatymo (toliau – Įstatymas; Žin., 1995, Nr.3-37; 2004, Nr. 153-5571 su pakeitimais) nuostatomis; Kultūros vertybių registro duomenimis, Statybos techninio reglamento STR 1.07.02:2005 „Žemės darbai“ IV skyriaus 12.6 punkto reikalavimu (12.6. jei statinio (geležinkelio kelio ir jo įrenginių, kelio (gatvės), inžinerinių tinklų ir kt.) apsaugos zonoje yra archeologinio paveldo ar kitų kultūros paveldo objektų, žemės darbus vykdyti vadovaujantis Kultūros paveldo departamento nustatytomis sąlygomis [6.15]).

Jei atliekant statybos ar kitokius darbus bus aptinkama archeologinių radinių ar nekilnojamojo daikto vertingųjų savybių, valdytojai ar darbus atliekantys asmenys apie tai privalo pranešti savivaldybės paveldosaugos padaliniui (Įstatymo 9str. 3 d. (Žin., 2004, Nr. 153-5571; 2012, Nr.136-6960).

10. PAVELDOSAUGA

Projektuojami elektros įrenginiai Barstyčių mstl. nepatenka į saugomas teritorijas.

Mosėdžio mstl. projektuojamas elektros tinklas patenka į kultūros vertybių vadinamų gyvenamojo prioriteto zonos teritorijas.

Ylakiuose teritorija saugoma kultūros paveldo, patenka į Ylakių miestelio istorinę dalį (Nr. Lietuvos Respublikos kultūros paminklų sąraše: UV14).

Lenkimų mstl. dalis teritorijos saugoma kultūros paveldo, patenka į Lenkimų Šv. Onos bažnyčios statinių komplekso teritoriją (Kodas registre iki 2005.04.19: G499K; Nr. Lietuvos Respublikos kultūros paminklų sąraše: AtV611).

Šiose teritorijose darbus vykdyti vadovaujantis Nekilnojamojo kultūros paveldo apsaugos įstatymo (toliau – Įstatymas; Žin., 1995, Nr.3-37; 2004, Nr. 153-5571 su pakeitimais) nuostatomis; Kultūros vertybių registro duomenimis, Statybos techninio reglamento STR 1.07.02:2005 „Žemės darbai“ IV skyriaus 12.6 punkto reikalavimu (12.6. jei statinio (geležinkelio kelio ir jo įrenginių, kelio (gatvės), inžinerinių tinklų ir kt.) apsaugos zonoje yra archeologinio paveldo ar kitų kultūros paveldo objektų, žemės darbus vykdyti vadovaujantis Kultūros paveldo departamento nustatytomis sąlygomis [6.15]).

Jei atliekant statybos ar kitokius darbus bus aptinkama archeologinių radinių ar nekilnojamojo daikto vertingųjų savybių, valdytojai ar darbus atliekantys asmenys apie tai privalo pranešti savivaldybės paveldosaugos padaliniui (Įstatymo 9str. 3 d. (Žin., 2004, Nr. 153-5571; 2012, Nr.136-6960).

Atsižvelgiant į specialiuosiuose paveldosaugos reikalavimuose numatoma, kad prieš atliekant žemės judinimo darbus, darbų vietoje turi būti atlikti archeologiniai tyrinėjimai.

11. KITI REIKALAVIMAI

Elektros kabelio apsaugos zonoje (po 1 metrą į abi puses), be raštiško Skuodo rajono savivaldybės administracijos sutikimo draudžiama sodinti medžius, statyti kapitalinius ir laikinus statinius bei įrenginius, sandėliuoti statybines medžiagas, gruntą, statybos laužą, tverti tvoras.

12. STATYBOS KOKYBĖS KONTROLĖS UŽTIKRINIMAS

Statybos kokybės kontrolei užtikrinti statytojas organizuoja techninę ir projekto vykdymo priežiūrą. Atlikus statybos montavimo darbus turi būti atliekami instaliuotos įrangos gamintojo rekomenduojami/nurodyti įrangos bandymai ir testavimai.

Elektros įrenginių bandymai ir bandymų apimtys turi būti atliekami nustatant elektros įrenginių bandymų specifiką, kontroliuojamųjų parametrų leidžiamąsias vertes ir bandymų periodiškumą, pagal "Elektros įrenginių bandymų normų ir apimčių aprašą", patvirtintą 2016-06-22.

13. KABELIŲ MONTAVIMNO LENTELĖ
13.1. 0,23 KV MONTAVIMO LENTELĖ (Mosėdžio mstl.)

0,4 kV kabelių montavimo apimtys																			
Kabelio pradžia	Kabelio pabaiga	Kabelio tipas ir skerspjūvis	Viso ilgis (m)	Paklotas (m)	Tranšėjoje			Vamzdyje d110krypt. uždaru būdu	Vamzdyje d75 krypt. uždaru būdu	0,4kV OL atramose	Įrengtomis konstrukcijomis	Atrama tvirtinant apkabomis	Po metaliniu gaubtu	Tranšėjoje kasimas 1-2 kabeliams	Galinės movos (kompl.) arba termo vamzdelis	Jungiamosios movos (kompl.)	Vamzdžiuose tvirtinant apkabomis	Stulpinės movos (kompl.) arba termovamzdelis	Signalinė juosta (m) vienam kabeliui
					Vamzdyje d110	Vamzdyje d175	Vamzdyje d50												
Proj. KS/KAS	0,23kV AVS	Cu 3x6	6			2					4			2	2				2
0,23kV AVS	Laikinas PS	Cu 3x6	19			11					8			2	11				11
VISO:			**25**	**-**	**-**	**13**	**-**	**-**	**-**	**-**	**12**	**-**	**-**	**4**	**13**	**-**	**-**	**-**	**13**

13.2. 0,23 KV MONTAVIMO LENTELĖ (Barstyčių mstl.)

0,4 kV kabelių montavimo apimtys

Kabelio pradžia	Kabelio pabaiga	Kabelio tipas ir skerspjūvis	Viso ilgis (m)	Paklotas (m)	Tranšėjoje			Vamzdyje d110krypt. uždaru būdu	Vamzdyje d75 krypt. uždaru būdu	0,4kV OL atramose tvirtinant apkabomis	Įrengtomis konstrukcijomis	Atrama tvirtinant apkabomis	Po metaliniu gaubtu	Tranšėjoje kasimas 1-2 kabeliams	Galinės movos (kompl.) arba termo vamzdelis	Jungiamosios movos (kompl.)	Vamzdžiuose tvirtinant apkabomis	Stulpinės movos (kompl.) arba termovamzdelis	Signalinė juosta (m) vienam kabeliui
					Vamzdyje 110	Vamzdyje d175	Vamzdyje d50												
Esamas PS OL atr.400/ 3	OL atr.400/ 1	AMKA 1x16+25	69							59	1	9							
OL atr.401/ 1	Proj. 0,23kV AVS	Cu 3x6	53			41					3	9		41	1			1	41
Proj. 0,23kV AVS	Paskirstymo dėžutė	Cu 3x6	16			5					9			5	1		2		5
VISO:			**138**	**-**	**-**	**46**	**-**	**-**	**-**	**59**	**13**	**18**	**-**	**46**	**2**	**-**	**2**	**1**	**46**

13.3. 0,23 KV MONTAVIMO LENTELĖ (Ylakių mstl.)

0,4 kV kabelių montavimo apimtys

Kabelio pradžia	Kabelio pabaiga	Kabelio tipas ir skerspjūvis	Viso ilgis (m)	Paklotas (m)	Tranšėjoje			Vamzdyje d110krypt. uždaru būdu	Vamzdyje d75 krypt. uždaru būdu	0,4kV OL atramose	Įrengtomis konstrukcijomis	Atrama tvirtinant apkabomis	Po metaliniu gaubtu	Tranšėjoje kasimas 1-2 kabeliams	Galinės movos (kompl.) arba termo vamzdelis	Jungiamosios movos (kompl.)	Vamzdžiuose tvirtinant apkabomis	Stulpinės movos (kompl.) arba termovamzdelis	Signalinė juosta (m) vienam kabeliui
					Vamzdyje d110	Vamzdyje d175	Vamzdyje d50												
Esama apšvietimo atrama	0,23kV AVS	Cu 3x6	48			4			38		6			4	2				4
0,23kV AVS	Paskirstymo dėžutė	Cu 3x6	14			3					9			3	1		2		3
VISO:			**62**	**-**	**-**	**7**	**-**	**-**	**38**	**-**	**15**	**-**	**-**	**7**	**3**	**-**	**2**	**-**	**7**

13.4. 0,23 KV MONTAVIMO LENTELĖ (Lenkimų mstl.)

0,4 kV kabelių montavimo apimtys

Kabelio pradžia	Kabelio pabaiga	Kabelio tipas ir skerspjūvis	Viso ilgis (m)	Paklotas (m)	Tranšėjoje			Vamzdyje d110krypt. uždaru būdu	Vamzdyje d75 krypt. uždaru būdu	0,4kV OL atramose	Įrengtomis konstrukcijomis	Atrama tvirtinant apkabomis	Po metaliniu gaubtu	Tranšėjoje kasimas 1-2	Galinės movos (kompl.) arba termo vamzdelis	Jungiamosios movos (kompl.)	Vamzdžiuose tvirtinant	Stulpinės movos (kompl.) arba termovamzdelis	Signalinė juosta (m) vienam kabeliui
					Vamzdyje d110	Vamzdyje d175	Vamzdyje d50												
Esama apšvietimo atrama	0,23kV AVS	Cu 3x6	27			21					6			21	2				21
0,23kV AVS	Paskirstymo dėžutė	Cu 3x6	13			2					9			2	1		2		2
VISO:			**40**	**-**	**-**	**23**	**-**	**-**	**-**	**-**	**15**	**-**	**-**	**6**	**2**	**-**	**2**	**-**	**23**

ATLIKTŲ PRITARIMŲ IR SUDERINIMŲ SĄRAŠAS

Eil. Nr.	Įmonės, institucijos pavadinimas	Pareigos	Vardas, Pavardė	Data	Pastabos
Salantų g., Mosėdis, Mosėdžio sen., Skuodo r. sav.					
1.	AB „Via Lietuva“	Paslaugų grupės Konsultacijų ir paslaugų centro Komandos vadovas	Remigijus Dukštas	2026-04-16	Pritarta.
2.	AB „Elektros skirstymo operatorius“		Darius Stanslovas	2026-05-19	Patvirtinta. Nr. P189411
3.	AB „Telia Lietuva“		Aurelija Dyglienė	2026-04-29	Suderinta. Prieš 3 paras iki darbų pradžios būtina paimti raštišką sutikimą žemės kasimo darbams.
4.	Skuodo rajono savivaldybės administracijos žemės ūkio skyrius	Skyriaus vedėja	Alina Anužienė	2026-05-07	Pritarta. Nr. ŽR3

0	2026-03	KONKURSUI IR STATYBAI			
LAIDA	DATA	LAIDOS STATUSAS. KEITIMŲ PRIEŽASTIS (JEI TAIKOMA)			
KVAL. PATV. DOK. NR.	PROJEKTAI CO			STATINIO PROJEKTO PAVADINIMAS: ELEKTROS KABELIŲ (ĮVADŲ) ĮRENGIMO, SKUODO R., BARSTYČIŲ, YLAKIŲ, LENKIMŲ, MOSĖDŽIO MSTL. AUTOBUSŲ STOTELĖSE, NAUJOS STATYBOS SUPAPRASTINTAS PROJEKTAS	
				STATINIO NUMERIS IR PAVADINIMAS: INŽINERINIAI TINKLAI	
41398	PV	P. GRIGALIS			
37735	PDV	P. GRIGALIS			
-	INŽ	R. PAMEDYTYTĖ		DOKUMENTO PAVADINIMAS: ATLIKTŲ PRITARIMŲ IR SUDERINIMŲ SĄRAŠAS	LAIDA: 0
lt	STATYTOJAS IR (ARBA) UŽSAKOVAS: SKUODO RAJONO SAVIVALDYBĖS ADMINISTRACIJA			DOKUMENTO ŽYMUO: 25101.01-01-SPP.PSS	LAPAS: 1 / LAPŲ: 6

Eil. Nr.	Įmonės, institucijos pavadinimas	Pareigos	Vardas, Pavardė	Data	Pastabos
5.	Skuodo rajono savivaldybės administracijos Statybos ir infrastruktūros plėtros skyrius	Vedėjas	Vygintas Pitrėnas	2026-04-29	Suderinta.
6.	UAB „Skuodo vandenys“	Direktorius	Virgilijus Radvilas	2026-05-04	Suderinta.
7.	Skuodo rajono savivaldybės administracijos Mosėdžio seniūnija	Seniūnė	Regina Ramanauskienė	2026-05-04	Suderinta.
8.	Žemaitijos saugomų teritorijų direkcijos Salantų g., Mosėdis, Mosėdžio sen., Skuodo r. sav.	Vyriausiasis specialistas, pavaduojantis Kraštovaizdžio asaugos skyriaus vedėją	Karolis Kairys	2026-05-05	Suderinta.
9.	Skuodo rajono savivaldybė	Skuodo rajono savivaldybės meras	Stasys Gutautas	2026-05-15	Sutikimas statyti statinius. Nr. 26SUT-15180-0001
10.	Skuodo rajono savivaldybės administracija	Administracijos direktorė	Levutė Staniuvienė	2026-06-25	Rašytinis pritarimas naujos statybos supaprastintam projektui Nr. (4.1.25)-R2-1554
Barstyčių mstl., Skuodo r., Skuodo r. sav.					
1	AB „Via Lietuva“	Pavaduojanti administracijos direktorę Levutę Staniuvienę, Grupės vadovas	Ona Malūkienė Jonas Damidavičius	2026-04-28	Suderinta.
2.	AB „Elektros skirstymo operatorius“		Darius Stanslovas	2026-05-19	Patvirtinta. Nr. P189417

Eil. Nr.	Įmonės, institucijos pavadinimas	Pareigos	Vardas, Pavardė	Data	Pastabos
3.	AB „Telia Lietuva“		Aurelija Dyglienė	2026-04-29	Suderinta. Prieš 3 paras iki darbų pradžios būtina paimti raštišką sutikimą žemės kasimo darbams.
4.	Skuodo rajono savivaldybės administracijos žemės ūkio skyrius	Skyriaus vedėja	Alina Anužienė	2026-05-07	Pritarta. Nr. ŽR3
5.	Skuodo rajono savivaldybės administracijos Statybos ir infrastruktūros plėtros skyrius	Vedėjas	Vygintas Pitrėnas	2026-04-29	Suderinta.
6.	UAB „Skuodo vandenys“	Direktorius	Virgilijus Radvilas	2026-05-04	Suderinta.
7.	Skuodo rajono savivaldybės administracijos Barstyčių seniūnija	Seniūnas	Gintautas Čičirka	2026-05-04	Suderinta.
8.	Skuodo rajono savivaldybės administracija	Administracijos direktorė	Levutė Staniuvienė	2026-06-25	Rašytinis pritarimas techniniams sprendiniams Nr. (4.1.25)-R2-1553
9.	Skuodo rajono savivaldybės administracija	Administracijos direktorė	Levutė Staniuvienė	2026-06-25	Rašytinis pritarimas naujos statybos supaprastintam projektui Nr. (4.1.25)-R2-1554
Dariaus ir Girėno g., Skuodo r., Ylakiai					
1	AB „Via Lietuva“	Pavaduojanti administracijos direktorę Levutę Staniuvienę, Grupės vadovas	Ona Malūkienė Jonas Damidavičius	2026-04-28	Suderinta.

Eil. Nr.	Įmonės, institucijos pavadinimas	Pareigos	Vardas, Pavardė	Data	Pastabos
2.	AB „Elektros skirstymo operatorius“		Darius Stanslovas	2026-05-19	Patvirtinta. Nr. P189421
3.	AB „Telia Lietuva“		Aurelija Dyglienė	2026-04-29	Suderinta. Prieš 3 paras iki darbų pradžios būtina paimti raštišką sutikimą žemės kasimo darbams.
4.	Skuodo rajono savivaldybės administracijos žemės ūkio skyrius	Skyriaus vedėja	Alina Anužienė	2026-05-07	Pritarta. Nr. ŽR3
5.	Skuodo rajono savivaldybės administracijos Ylakių seniūnija	Seniūnas	Vytautas Gudauskas	2026-05-04	Suderinta.
6.	Skuodo rajono savivaldybės administracijos Statybos ir infrastruktūros plėtros skyrius	Vedėjas	Vygintas Pitrėnas	2026-04-29	Suderinta.
7.	UAB „Skuodo vandenys“	Direktorius	Virgilijus Radvilas	2026-05-04	Suderinta.
8.	Kultūros paveldo prie Kultūros ministerijos Klaipėdos teritorinis skyrius		M. Savickas	2026-05-14	Pritarta.
9.	Skuodo rajono savivaldybė	Skuodo rajono savivaldybės meras	Stasys Gutautas	2026-05-21	Sutikimas statyti statinius. Nr. 26SUT-15181-0001

Eil. Nr.	Įmonės, institucijos pavadinimas	Pareigos	Vardas, Pavardė	Data	Pastabos
10.	Skuodo rajono savivaldybės administracija	Administracijos direktorė	Levutė Staniuvienė	2026-06-25	Rašytinis pritarimas naujos statybos supaprastintam projektui Nr. (4.1.25)-R2-1554
Lenkimų mstl., Skuodo r.					
1	AB „Via Lietuva“	Pavaduojanti administracijos direktorę Levutę Staniuvienę, Grupės vadovas	Ona Malūkienė Jonas Damidavičius	2026-04-28	Suderinta.
2.	AB „Elektros skirstymo operatorius“		Darius Stanslovas	2026-05-19	Patvirtinta. Nr. P189427
3.	AB „Telia Lietuva“		Aurelija Dyglienė	2026-04-29	Suderinta. Požeminių ryšių linijų nėra. Leidimas žemės kasimo darbams nereikalingas.
4.	Skuodo rajono savivaldybės administracijos Lenkimų seniūnija	Seniūnas	Rimantas Mikšta	2026-05-07	Suderinta.
5.	Skuodo rajono savivaldybės administracijos žemės ūkio skyrius	Skyriaus vedėja	Alina Anužienė	2026-05-07	Pritarta. Nr. ŽR3
6.	Skuodo rajono savivaldybės administracijos Statybos ir infrastruktūros plėtros skyrius	Vedėjas	Vygintas Pitrėnas	2026-04-29	Suderinta.
7.	UAB „Skuodo vandenys“	Direktorius	Virgilijus Radvilas	2026-05-04	Suderinta.
8.	Kultūros paveldo prie Kultūros ministerijos Klaipėdos teritorinis skyrius		M. Savickas	2026-05-18	Pritarta.

Eil. Nr.	Įmonės, institucijos pavadinimas	Pareigos	Vardas, Pavardė	Data	Pastabos
9.	Skuodo rajono savivaldybės administracija	Administracijos direktorė	Levutė Staniuvienė	2026-06-25	Rašytinis pritarimas techniniams sprendiniams Nr. (4.1.25)-R2-1553
10.	Skuodo rajono savivaldybės administracija	Administracijos direktorė	Levutė Staniuvienė	2026-06-25	Rašytinis pritarimas naujos statybos supaprastintam projektui Nr. (4.1.25)-R2-1554

SĄNAUDŲ KIEKIŲ ŽINIARAŠTIS

1. DARBŲ ŽINIARAŠTIS

1.1. ELEKTROS KABELIO ĮRENGIMO DARBŲ SALANTŲ G., MOSĖDIS, MOSĖDŽIO SEN., SKUODO RAJ. SAV. ŽINIARAŠTIS

Eil. Nr.	Darbų pavadinimas	Žymuo	Mato vnt.	Kiekis	Pastabos
1.	II grupės grunto kasimas rankiniu būdu nesutvirtintose tranšėjose (iškasose) , kai kasimo gylis iki 1,0m		100m3	0,02	
2.	Tranšėjų, iškasų ir duobių užpylimas gruntu rankiniu būdu, kai gruntas II grupės		100m3	0,02	
3.	Pamatų spintoms sutvirtinimas betonuojant		m3	0,05	
4.	Spintos su cokoliu montavimas išorėje		vnt.	2,0	
5.	Iki 1m gylio tranšėjų kabeliams kasimas rankiniu būdu II grupės grunte,kai kabelių skaičius 1.00 vnt		km	0,013	
6.	Iki 1m gylio tranšėjų kabeliams užpylimas rankiniu būdu II grupės gruntu,kai kabelių skaičius 1.00 vnt		km	0,013	
7.	Polietileninių 75 mm skersmens vamzdžių paklojimas		100m	0,13	
8.	Kabelio tiesimas vamzdžiuose, blokuose, laidadėžėse, kai kabelio masė iki 1kg		100m	0,13	
9.	Kabelių tiesimas įrengtomis konstrukcijomis arba loviais, tvirtinant visu ilgiu, kai 1 m kabelio masė iki 1 kg		100m	0,12	
10.	Signalinės juostos paklojimas tranšėjoje virš pakloto kabelio		km	0,013	
11.	Dviejų-keturių gyslų kabelio galų paruošimas guminėje pirštinėje įtampai iki 1kV, kai skerspjūvis iki 16 mm2		vnt	4,0	
12.	Įžemiklių, surenkamų iš atskirų grandžių, įgilinimas iki 5m gylio I-II gr. grunte		m	10,0	
13.	Įžemiklių, surenkamų iš atskirų grandžių, įgilinimas daugiau 5m iki 10m gylio I-II gr. grunte		m	10,0	
14.	Įžeminimo juostinio plieno laidininkų montavimas, tvirtinant prie konstrukcijų, gręžiant skyles		100m	0,04	

Eil. Nr.	Darbų pavadinimas	Žymuo	Mato vnt.	Kiekis	Pastabos
15.	Grandinės patikrinimas tarp įžemiklių ir įžemintų elementų (100 prijungimo taškų)		100vnt	0,08	
16.	Grandinės "fazė - nulis" tariamosios varžos matavimas		grandinė	2,0	
17.	Kabelio izoliacijos varžos matavimas		vnt.	2,0	
18.	Įžeminimo kontūro varžos matavimas		vnt	2,0	
19.	I-II grupės grunto tankinimas vibroplokštėmis k8=1.14, k9=1.15		100m3	0,039	
20.	Modulinių automatinių išjungiklių, relių ir kontaktorių montavimas spintose (dėžėse) iki 4 modulių (modulių skaičius prietaise 1 vnt)		vnt.	6,0	

1.2. GERBŪVIO ATSTATYMO DARBŲ SALANTŲ G., MOSĖDIS, MOSĖDŽIO SEN., SKUODO RAJ. SAV. ŽINIARAŠTIS

Eil. Nr.	Darbų pavadinimas	Žymuo	Mato vnt.	Kiekis	Pastabos
1.	Tankių krūmų ir smulkaus miško nuvalymas nuo paviršiaus, kai gruntai naturalūs k9=1.15		ha	0,001	
2.	Betoninės dangos išardymas mechanizuotai		100m3	0,008	
3.	Betono pagrindo įrengimas mažosios mechanizacijos priemonėmis (sluoksnio storis 16 cm)		100m2	0,05	
4.	Grindinio iš lauko akmenų išardymas rankiniu būdu		m3	0,28	
5.	Grindinio įrengimas iš skaldytų arba lauko akmenų (sluoksnio storis 14.00 cm)		100m2	0,02	
6.	Tašytų akmenų, betoninių trinkelių grindinio ardymas rankiniu būdu		100m2	0,1	
7.	Betoninių trinkelių ir šaligatvio plytelių pjaustymas k9=1.15		m	4,0	
8.	Bordiūrų, sudėtų ant betoninio pagrindo, išardymas		m	6,0	
9.	80x200 mm skersmens betoninių bordiūrų ant betoninio pagrindo įrengimas k9=1.15		100m	0,06	
10.	Betono trinkelių grindinio atstatymas, užpilant siūles (smėliu)		100m2	0,1	
11.	Plotų išlyginimas rankiniu būdu, kai gruntas II grupės		100m2	0,15	
12.	Paprastų,parterinių ir mauritaniškų gazonų užsėjimas rankiniu būdu		100m2	0,15	
13.	Statybinių šiukšlių išvežimas 10 km atstumu automobiliais-savivarčiais, pakraunant rankiniu būdu		t	0,5	
14.	Transportuojant statybines šiukšles už kiekvieną papildomą kilometrą pridėti		t	0,5	
15.	Dolomito skaldelės šaligatvio pagrindo įrengimas (sluoksnio storis 12 cm)		100m2	0,1	

1.3. MEDŽIAGŲ SALANTŲ G., MOSĖDIS, MOSĖDŽIO SEN., SKUODO RAJ. SAV. ŽINIARAŠTIS

Eil. Nr.	Medžiagos ir įrenginiai	Techninė charakteristika	Mato vnt.	Kiekis	Techninių reikalavimų Nr.	Papildomi duomenys
1.	Metalinė pask spinta kompl. su cokoliu, pamatu, 1f viršįtampio rib., 25A nuotekio rele, 1fC10A aut. jung., moduline rozete		vnt	1,0	1.2.1.	
2.	Metalinė spinta komplekte su apkabomis tvirtinimui prie 100x100 cinkuoto stulpo		vnt.	1,0	1.2.3.	
3.	Metalinis kvadratinis cinkuotas vamzdis 100x100 (3mm)		m	2,4		
4.	750V galios variniai kabeliai CYKY-J (apvalūs, su užpildu) 3x6		m	25,0	1.2.6.	
5.	Signalinė juosta Kabelis geltona		m	13,0	1.2.13.	
6.	Vamzdis HDPE d75 gofruotas		m	13,0	1.2.5.	
7.	Sandarinimo putos		l	1,0		
8.	Termosusitraukiantys vamzdeliai		m	1,0		
9.	Cinkuota juosta įžeminimui 30x4 mm 0.94 kg/m (ritė~50kg)		kg	2,0	1.2.14.	
10.	Įžeminimo strypas variuotas 1500x17.2mm		vnt	12,0		
11.	Įžeminimo mova 14,2mm su sriegiu		vnt	10,0		
12.	Kryžminė jungtis 14,2mm		vnt	2,0		
13.	Kalimo galvutė 14,2mm		vnt	1,0		
14.	Antikorozinė pasta (įžeminimo sist. darbams)		kg	0,25		
15.	Įvairios plieno detalės, varžtai su veržlėmis		kg	5,0		

1.4. ELEKTROS KABELIO ĮRENGIMO DARBŲ BARSTYČIAI, BARSTYČIŲ SEN., SKUODO RAJ. SAV. ŽINIARAŠTIS

Eil. Nr.	Darbų pavadinimas	Žymuo	Mato vnt.	Kiekis	Pastabos
1.	Paskirstymo spintų (dėžių) montavimas, tvirtinanat medsraigčiais prie sienos, kai spintos (dėžės) masė iki 15 kg		vnt.	1,0	
2.	Spintos su cokoliu montavimas išorėje		vnt.	1,0	
3.	Pamatų spintoms sutvirtinimas		m3	0,05	
4.	Modulinių automatinių išjungiklių, relių ir kontaktorių montavimas spintose (dėžėse) iki 4 modulių (modulių skaičius prietaise 1 vnt)		vnt.	6,0	
5.	Iki 1m gylio tranšėjų kabeliams kasimas 0,07m3 kaušo talpos ekskavatoriumi II grupės grunte,kai kabelių skaičius 1.00 vnt		km	0,012	
6.	Iki 1m gylio tranšėjų kabeliams kasimas rankiniu būdu II grupės grunte,kai kabelių skaičius 1.00 vnt		km	0,034	
7.	Iki 1m gylio tranšėjų kabeliams užpylimas rankiniu būdu II grupės gruntu,kai kabelių skaičius 1.00 vnt		km	0,034	
8.	Iki 1m gylio tranšėjų kabeliams užpylimas iki 15 kW (21AJ) galios buldozeriais iš sankasos II grupės gruntu,kai kabelių skaičius 1.00 vnt k9=1.15		km	0,012	
9.	Polietileninių 75 mm skersmens vamzdžių paklojimas		100m	0,46	
10.	Kabelio tiesimas vamzdžiuose, blokuose, laidadėžėse, kai kabelio masė iki 1kg		100m	0,69	

Eil. Nr.	Darbų pavadinimas	Žymuo	Mato vnt.	Kiekis	Pastabos
11.	Kabelių, laidų apsaugos gofruotų vamzdžių klojimas, tvirtinanat prie konstrukcijų, kai vamzdžių išorinis skersmuo daugiau 32 mm iki 63 mm		100m	0,11	
12.	Kabelių, laidų apsaugos iš plastikinių vamzdžių klojimas, tvirtinant prie konstrukcijų, kai vamzdžių išorinis skersmuo iki 32 mm		100m	0,02	
13.	Kabelių tiesimas įrengtomis konstrukcijomis arba loviais, tvirtinant visu ilgiu, kai 1 m kabelio masė iki 1 kg		100m	0,13	
14.	Signalinės juostos paklojimas tranšėjoje virš pakloto kabelio		km	0,046	
15.	Iki 1000 V iki 70mm2 skersp. kabeliui galinės stulpinės movos su terminiais vamzdeliais montavimas		vnt.	1,0	
16.	Atvadų prijungimas prie oro ar oro kabelių linijų, išjungus įtampą, kai atvadai 1 fazės		vnt.	1,0	
17.	0,4 kV viršįtampių ribotuvų montavimas atramose		vnt.	1,0	
18.	Įžemiklių, surenkamų iš atskirų grandžių, įgilinimas iki 5m gylio I-II gr. grunte		m	10,0	
19.	Įžemiklių, surenkamų iš atskirų grandžių, įgilinimas daugiau 5m iki 10m gylio I-II gr. grunte		m	10,0	
20.	Įžeminimo juostinio plieno laidininkų montavimas, tvirtinant prie konstrukcijų, gręžiant skyles		100m	0,06	
21.	Grandinės patikrinimas tarp įžemiklių ir įžemintų elementų (100 prijungimo taškų)		100vnt	0,08	
22.	Grandinės "fazė - nulis" tariamosios varžos matavimas		grandinė	1,0	
23.	Kabelio izoliacijos varžos matavimas		vnt.	1,0	
24.	Įžeminimo kontūro varžos matavimas		vnt	2,0	

1.5. STATYBOS MONTAVIMO DARBŲ (0,23kV OKL) BARSTYČIAI, BARSTYČIŲ SEN., SKUODO RAJ. SAV. ŽINIARAŠTIS

Eil. Nr.	Darbų pavadinimas	Žymuo	Mato vnt.	Kiekis	Pastabos
1.	Oro kabelio iki 50 mm2 skerspjūvio montavimas, dirbant nuo autobokštelių		km	0,059	
2.	Kabelio tiesimas vamzdžiuose, blokuose, laidadėžėse, kai kabelio masė iki 1kg		100m	0,09	
3.	Kabelio plastmasiniame vamzdyje tvirtinimas prie atramos (1 atrama)		vnt.	1,0	
4.	Kabelių tiesimas įrengtomis konstrukcijomis arba loviais, tvirtinant visu ilgiu, kai 1 m kabelio masė iki 1 kg		100m	0,01	
5.	Dviejų-keturių gyslų kabelio galų paruošimas įtampai iki 1kV, kai skerspjūvis iki 16 mm2		vnt	2,0	
6.	Laidų ir kabelių vienvielių 16 mm2 skersp. gyslų su antgaliais prijungimas prie aparatų gnybtų		100vnt	0,02	
7.	Bandymų gnybtų montavimas PS		vnt	1,0	
8.	Modulinių automatinių išjungiklių, relių ir kontaktorių montavimas spintose (dėžėse) iki 4 modulių (modulių skaičius prietaise 1 vnt)		vnt.	1,0	
9.	Laidų ir kabelių gyslų galų prijungimas prie automatizacijos prietaisų, be žiedų padarymo ir aplitavimo		100vnt	0,02	

Eil. Nr.	Darbų pavadinimas	Žymuo	Mato vnt.	Kiekis	Pastabos
10.	Kabelio izoliacijos varžos matavimas k1=1.08		vnt.	1,0	
11.	0,4 - 10 kV įtampos oro linijų atramų įžeminimų jungimas prie horizontalaus įžemintuvo (vienstiebė atrama) k9=1.15		vnt.	2,0	
12.	Įžeminimo kontūro varžos matavimas		vnt	2,0	
13.	Grandinės patikrinimas tarp įžemiklių ir įžemintų elementų (100 prijungimo taškų)		100vnt	0,08	
14.	Atramų numeravimo atnaujinimas		vnt	3,0	
15.	Žymėjimo ženklų ant transformatorinių, kabelių spintų, narvelių durų atstatymas (atnaujinimas)		vnt.	1,0	

1.6. GERBŪVIO ATSTATYMO DARBŲ BARSTYČIAI, BARSTYČIŲ SEN., SKUODO RAJ. SAV. ŽINIARAŠTIS

Eil. Nr.	Darbų pavadinimas	Žymuo	Mato vnt.	Kiekis	Pastabos
1.	Betoninių trinkelių ir šaligatvio plytelių pjaustymas k9=1.15		m	1,0	
2.	Šaligatvių iš betoninių plytelių išardymas k9=1.15		100m2	0,12	
3.	Bordiūrų, sudėtų ant betoninio pagrindo, išardymas k8=1.09, k9=1.15		m	4,0	
4.	80x200 mm skersmens betoninių bordiūrų ant betoninio pagrindo įrengimas		100m	0,04	
5.	Dolomito skaldelės šaligatvio pagrindo įrengimas (sluoksnio storis 12 cm)		100m2	0,12	
6.	Betono trinkelių grindinio atstatymas, užpilant siūles (smėliu)		100m2	0,12	
7.	Plotų išlyginimas rankiniu būdu, kai gruntas II grupės		100m2	0,4	
8.	Paprastų,parterinių ir mauritaniškų gazonų užsėjimas rankiniu būdu k9=1.15		100m2	0,4	
9.	Statybinių šiukšlių išvežimas 10 km atstumu automobiliais-savivarčiais, pakraunant rankiniu būdu		t	0,7	
10.	Transportuojant statybines šiukšles už kiekvieną papildomą kilometrą pridėti		t	0,7	

1.7. MEDŽIAGŲ BARSTYČIAI, BARSTYČIŲ SEN., SKUODO RAJ. SAV. ŽINIARAŠTIS

Eil. Nr.	Medžiagos ir įrenginiai	Techninė charakteristika	Mato vnt.	Kiekis	Techninių reikalavimų Nr.	Papildomi duomenys
1.	Metalinė pask spinta kompl. su cokoliu, pamatu, 1f viršįtampio rib., 25A nuotekio rele, 1fC10A aut. jung., moduline rozete		vnt	1,0	1.2.1.	
2.	750V galios variniai kabeliai CYKY-J (apvalūs, su užpildu) 3x6		m	69,0	1.2.6.	
3.	Signalinė juosta Kabelis geltona		m	13,0	1.2.13.	
4.	Vamzdis HDPE d75 gofruotas		m	46,0	1.2.5.	
5.	Sandarinimo putos		l	1,0		
6.	Termosusitraukiantys vamzdeliai		m	1,0		
7.	Cinkuota juosta įžeminimui 30x4 mm 0.94 kg/m (ritė~50kg)		kg	2,0	1.2.14.	
8.	Įžeminimo strypas variuotas 1500x17.2mm		vnt	12,0		
9.	Įžeminimo mova 14,2mm su sriegiu		vnt	10,0		
10.	Kryžminė jungtis 14,2mm		vnt	2,0		
11.	Kalimo galvutė 14,2mm		vnt	1,0		
12.	Antikorozinė pasta (įžeminimo sist. darbams)		kg	0,25		
13.	Įvairios plieno detalės, varžtai su veržlėmis		kg	5,0		
14.	Elektros instaliacijos vamzdžiai TXM iš PVC (gofr. be movų) 40/31.3mm		m	13,0		
15.	Vamzdžių laikikliai su dirželiu UP-50		vnt	20,0		
16.	Lygiasienis PE vamzdis d-40 (atsparus UV)		m	2,0		
17.	Izoliuoti oro linijų kabeliai AMKA 1x16+25 1kV		m	69,0	1.2.8.	
18.	Tempiamieji gnybtai		vnt	2,0		
19.	Laikantieji gnybtai		vnt.	2,0		
20.	Jungiamieji gnybtai		vnt	3,0		
21.	Įžeminimo laidininkasŽL-1		vnt.	3,0		
22.	Įžeminimo laidininkasŽL-3		vnt.	3,0		
23.	Įžeminimo laidininkas		m	16,0		
24.	Metalinė paskirstymo dėžutė/skydelis		vnt	1	1.2.2.	

1.8. ELEKTROS KABELIO ĮRENGIMO DARBŲ YLAKIAI, YLAKIŲ SEN., SKUODO RAJ. SAV. ŽINIARAŠTIS

Eil. Nr.	Darbų pavadinimas	Žymuo	Mato vnt.	Kiekis	Pastabos
1.	II grupės grunto kasimas rankiniu būdu nesutvirtintose tranšėjose (iškasose) , kai kasimo gylis iki 1,0m		100m3	0,05	
2.	Tranšėjų, iškasų ir duobių užpylimas gruntu rankiniu būdu, kai gruntas II grupės		100m3	0,05	
3.	Pamatų spintoms sutvirtinimas betonuojant		m3	0,05	
4.	Spintos su cokoliu montavimas išorėje		vnt.	1,0	
5.	Iki 1m gylio tranšėjų kabeliams kasimas rankiniu būdu II grupės grunte,kai kabelių skaičius 1.00 vnt		km	0,002	
6.	Iki 1m gylio tranšėjų kabeliams užpylimas rankiniu būdu II grupės gruntu,kai kabelių skaičius 1.00 vnt		km	0,002	
7.	Polietileninių 75 mm skersmens vamzdžių paklojimas		100m	0,07	
8.	Kabelio tiesimas vamzdžiuose, blokuose, laidadėžėse, kai kabelio masė iki 1kg		100m	0,06	

Eil. Nr.	Darbų pavadinimas	Žymuo	Mato vnt.	Kiekis	Pastabos
9.	Kabelių tiesimas įrengtomis konstrukcijomis arba loviais, tvirtinant visu ilgiu, kai 1 m kabelio masė iki 1 kg		100m	0,12	
10.	Signalinės juostos paklojimas tranšėjoje virš pakloto kabelio		km	0,01	
11.	Dviejų-keturių gyslų kabelio galų paruošimas guminėje pirštinėje įtampai iki 1kV, kai skerspjūvis iki 16 mm2		vnt	3,0	
12.	Įžemiklių, surenkamų iš atskirų grandžių, įgilinimas iki 5m gylio I-II gr. grunte		m	10,0	
13.	Įžemiklių, surenkamų iš atskirų grandžių, įgilinimas daugiau 5m iki 10m gylio I-II gr. grunte		m	10,0	
14.	Įžeminimo juostinio plieno laidininkų montavimas, tvirtinant prie konstrukcijų, gręžiant skyles		100m	0,04	
15.	Grandinės patikrinimas tarp įžemiklių ir įžemintų elementų (100 prijungimo taškų)		100vnt	0,08	
16.	Grandinės "fazė - nulis" tariamosios varžos matavimas		grandinė	2,0	
17.	Kabelio izoliacijos varžos matavimas		vnt.	2,0	
18.	Įžeminimo kontūro varžos matavimas		vnt	2,0	
19.	I-II grupės grunto tankinimas vibroplokštėmis		100m3	0,039	
20.	Modulinių automatinių išjungiklių, relių ir kontaktorių montavimas spintose (dėžėse) iki 4 modulių (modulių skaičius prietaise 1 vnt)		vnt.	6,0	
21.	Uždaro perėjimo iki 50m ilgio įrengimas kryptinio gręž. įreng.,įtraukiant iki 63 mm skersmens vamzdį (trasos ilgis)		m	38,0	
22.	Kabelio tiesimas vamzdžiuose kryptiniu gręžimu		100m	0,38	
23.	Paskirstymo spintų (dėžių) montavimas, tvirtinant medsraigčiais prie sienos, kai spintos (dėžės) masė iki 15kg		vnt	1	
24.	Kabelių, laidų apsaugos gofruotų vamzdžių klojimas, tvirtinimas prie konstrukcijų, kai vamzdžių išorinis skersmuo iki 32mm		100m	0,02	

1.9. GERBŪVIO ATSTATYMO DARBŲ YLAKIAI, YLAKIŲ SEN., SKUODO RAJ. SAV. ŽINIARAŠTIS

Eil. Nr.	Darbų pavadinimas	Žymuo	Mato vnt.	Kiekis	Pastabos
1.	Tankių krūmų ir smulkaus miško nuvalymas nuo paviršiaus, kai gruntai naturalūs		ha	0,001	
2.	Betoninės dangos išardymas mechanizuotai		100m3	0,008	
3.	Betono pagrindo įrengimas mažosios mechanizacijos priemonėmis (sluoksnio storis 16 cm)		100m2	0,05	
4.	Grindinio įrengimas iš skaldytų arba lauko akmenų (sluoksnio storis 14.00 cm		100m2	0,02	
5.	Grindinio iš lauko akmenų išardymas rankiniu būdu		m3	0,28	
6.	Tašytų akmenų, betoninių trinkelių grindinio ardymas rankiniu būdu		100m2	0,1	
7.	Betoninių trinkelių ir šaligatvio plytelių pjaustymas		m	4,0	
8.	Bordiūrų, sudėtų ant betoninio pagrindo, išardymas k8=1.09,		m	6,0	

Eil. Nr.	Darbų pavadinimas	Žymuo	Mato vnt.	Kiekis	Pastabos
9.	80x200 mm skersmens betoninių bordiūrų ant betoninio pagrindo įrengimas		100m	0,06	
10.	Betono trinkelių grindinio atstatymas, užpilant siūles (smėliu)		100m2	0,1	
11.	Plotų išlyginimas rankiniu būdu, kai gruntas II grupės		100m2	0,15	
12.	Paprastų,parterinių ir mauritaniškų gazonų užsėjimas rankiniu būdu		100m2	0,15	
13.	Statybinių šiukšlių išvežimas 10 km atstumu automobiliais-savivarčiais, pakraunant rankiniu būdu		t	0,5	
14.	Transportuojant statybines šiukšles už kiekvieną papildomą kilometrą pridėti		t	0,5	
15.	Dolomito skaldelės šaligatvio pagrindo įrengimas (sluoksnio storis 12 cm)		100m2	0,1	

1.10. MEDŽIAGŲ YLAKIAI, YLAKIŲ SEN., SKUODO RAJ. SAV. ŽINIARAŠTIS

Eil. Nr.	Medžiagos ir įrenginiai	Techninė charakteristika	Mato vnt.	Kiekis	Techninių reikalavimų Nr.	Papildomi duomenys
1.	Metalinė pask spinta kompl. su cokoliu, pamatu, 1f viršįtampio rib., 25A nuotekio rele, 1fC10A aut. jung., moduline rozete		vnt	1,0	1.2.1.	
2.	750V galios variniai kabeliai CYKY-J (apvalūs, su užpildu) 3x6		m	51,0	1.2.6.	
3.	Signalinė juosta Kabelis geltona		m	7,0	1.2.13.	
4.	Vamzdis HDPE d75 gofruotas		m	7,0	1.2.5.	
5.	Vamzdis HD PE d-75 klojamas uždaru būdu		m	38,0		
6.	Sandarinimo putos		l	1,0		
7.	Termosusitraukiantys vamzdeliai		m	1,0		
8.	Cinkuota juosta įžeminimui 30x4 mm 0.94 kg/m (ritė~50kg)		kg	3,0	1.2.14.	
9.	Įžeminimo strypas variuotas 1500x17.2mm		vnt	6,0		
10.	Įžeminimo mova 14,2mm su sriegiu		vnt	5,0		
11.	Kryžminė jungtis 14,2mm		vnt	1,0		
12.	Kalimo galvutė 14,2mm		vnt	1,0		
13.	Antikorozinė pasta (įžeminimo sist. darbams)		kg	0,15		
14.	Įvairios plieno detalės, varžtai su veržlėmis		kg	5,0		
15.	Automatiniai jungikliai C16 A 1P		vnt	1,0	1.2.15	
16.	Metalinė paskirstymo dėžutė/skydelis		vnt	1	1.2.2.	

1.11. ELEKTROS KABELIO ĮRENGIMO DARBŲ LENKIMAI, LENKIMŲ SEN., SKUODO RAJ. SAV. ŽINIARAŠTIS

Eil. Nr.	Darbų pavadinimas	Žymuo	Mato vnt.	Kiekis	Pastabos
1.	Paskirstymo spintų (dėžių) montavimas, tvirtinanat medsraigčiais prie sienos, kai spintos (dėžės) masė iki 15 kg		vnt.	1,0	
2.	Modulinių automatinių išjungiklių, relių ir kontaktorių montavimas spintose (dėžėse) iki 4 modulių (modulių skaičius prietaise 1 vnt)		vnt.	6,0	
3.	Iki 1m gylio tranšėjų kabeliams kasimas 0,07m3 kaušo talpos ekskavatoriumi II grupės grunte,kai kabelių skaičius 1.00 vnt k9=1.15		km	0,02	
4.	Iki 1m gylio tranšėjų kabeliams kasimas rankiniu būdu II grupės grunte,kai kabelių skaičius 1.00 vnt		km	0,003	
5.	Iki 1m gylio tranšėjų kabeliams užpylimas rankiniu būdu II grupės gruntu,kai kabelių skaičius 1.00 vnt		km	0,003	
6.	Iki 1m gylio tranšėjų kabeliams užpylimas iki 15 kW (21AJ) galios buldozeriais iš sankasos II grupės gruntu,kai kabelių skaičius 1.00 vnt		km	0,02	
7.	Polietileninių 75 mm skersmens vamzdžių paklojimas		100m	0,23	
8.	Kabelio tiesimas vamzdžiuose, blokuose, laidadėžėse, kai kabelio masė iki 1kg		100m	0,06	
9.	Kabelių, laidų apsaugos iš plastikinių vamzdžių klojimas, tvirtinant prie konstrukcijų, kai vamzdžių išorinis skersmuo daugiau 32 mm iki 63 mm		100m	0,02	
10.	Kabelių tiesimas įrengtomis konstrukcijomis arba loviais, tvirtinant visu ilgiu, kai 1 m kabelio masė iki 1 kg k1=1.05, k2=1.05		100m	0,02	
11.	Signalinės juostos paklojimas tranšėjoje virš pakloto kabelio k9=1.15		km	0,023	
12.	Iki 1000 V iki 70mm2 skersp. kabeliui galinės stulpinės movos su terminiais vamzdeliais montavimas		vnt.	1,0	
13.	Atvadų prijungimas prie oro ar oro kabelių linijų, išjungus įtampą, kai atvadai 1 fazės		vnt.	1,0	
14.	Įžemiklių, surenkamų iš atskirų grandžių, įgilinimas iki 5m gylio I-II gr. grunte		m	5,0	
15.	Įžemiklių, surenkamų iš atskirų grandžių, įgilinimas daugiau 5m iki 10m gylio I-II gr. grunte		m	5,0	
16.	Įžeminimo juostinio plieno laidininkų montavimas, tvirtinant prie konstrukcijų, gręžiant skyles		100m	0,03	
17.	Grandinės patikrinimas tarp įžemiklių ir įžemintų elementų (100 prijungimo taškų)		100vnt	0,04	
18.	Grandinės "fazė - nulis" tariamosios varžos matavimas		grandinė	1,0	
19.	Kabelio izoliacijos varžos matavimas		vnt.	1,0	
20.	Įžeminimo kontūro varžos matavimas		vnt	1,0	
21.	Dviejų-keturių gyslų kabelio galų paruošimas guminėje pirštinėje įtampai iki 1kV, kai skerspjūvis iki 16 mm2		vnt	3,0	
22.	Spintos su cokoliu montavimas išorėje		vnt.	1,0	
23.	Pamatų spintoms sutvirtinimas betonuojant		m3	0,05	

1.12. GERBŪVIO ATSTATYMO DARBŲ LENKIMAI, LENKIMŲ SEN., SKUODO RAJ. SAV. ŽINIARAŠTIS

Eil. Nr.	Darbų pavadinimas	Žymuo	Mato vnt.	Kiekis	Pastabos
1.	Betoninių trinkelių ir šaligatvio plytelių pjaustymas		m	5,0	
2.	Šaligatvių iš betoninių plytelių išardymas		100m2	0,12	
3.	Bordiūrų, sudėtų ant betoninio pagrindo, išardymas		m	4,0	
4.	80x200 mm skersmens betoninių bordiūrų ant betoninio pagrindo įrengimas		100m	0,04	
5.	Dolomito skaldelės šaligatvio pagrindo įrengimas (sluoksnio storis 12 cm)		100m2	0,12	
6.	Betono trinkelių grindinio atstatymas, užpilant siūles (smėliu)		100m2	0,12	
7.	Plotų išlyginimas rankiniu būdu, kai gruntas II grupės		100m2	0,4	
8.	Paprastų,parterinių ir mauritaniškų gazonų užsėjimas rankiniu būdu k9=1.15		100m2	0,4	
9.	Statybinių šiukšlių išvežimas 10 km atstumu automobiliais-savivarčiais, pakraunant rankiniu būdu		t	0,7	
10.	Transportuojant statybines šiukšles už kiekvieną papildomą kilometrą pridėti		t	0,7	

1.13. MEDŽIAGŲ LENKIMAI, LENKIMŲ SEN., SKUODO RAJ. SAV. ŽINIARAŠTIS

Eil. Nr.	Medžiagos ir įrenginiai	Techninė charakteristika	Mato vnt.	Kiekis	Techninių reikalavimų Nr.	Papildomi duomenys
1.	Metalinė pask spinta kompl. su cokoliu, pamatu, 1f viršįtampio rib., 25A nuotekio rele, 1fC10A aut. jung., moduline rozete		vnt	1.0	1.2.1.	
2.	750V galios variniai kabeliai CYKY-J (apvalūs, su užpildu) 3x6		m	29.0	1.2.6.	
3.	Signalinė juosta Kabelis geltona		m	23.0	1.2.13.	
4.	Vamzdis HDPE d75 gofruotas		m	23.0	1.2.5.	
5.	Sandarinimo putos		l	1.0		
6.	Termosusitraukiantys vamzdeliai		m	1.0		
7.	Cinkuota juosta įžeminimui 30x4 mm 0.94 kg/m (ritė~50kg)		kg	2.0	1.2.14.	
8.	Įžeminimo strypas variuotas 1500x17.2mm		vnt	12.0		
9.	Įžeminimo mova 14,2mm su sriegiu		vnt	10.0		
10.	Kryžminė jungtis 14,2mm		vnt	2.0		
11.	Kalimo galvutė 14,2mm		vnt	1.0		
12.	Antikorozinė pasta (įžeminimo sist. darbams)		kg	0.25		
13.	Įvairios plieno detalės, varžtai su veržlėmis		kg	5.0		
14.	Metalinė paskirstymo dėžutė/skydelis 300x300x150		vnt	1.0	1.2.2.	
15.	Automatiniai jungikliai C16 A 1P		vnt	1.0	1.2.15	

2. KITOS IŠLAIDOS

Eil.Nr.	Pavadinimas	Mato vnt.	Kiekis	Papildomi duomenys
1.	Projektavimo darbai 9.00%	vnt.	1	

3. REZERVAS

Eil.Nr.	Pavadinimas	Mato vnt.	Kiekis	Papildomi duomenys
1.	Užsakovo rezervai 5.00%	vnt.	1	

1. TECHNINĖS SPECIFIKACIJOS

1.1. BENDRIEJI DUOMENYS

Visi elektrotechninėje projekto dalyje numatomi įrengimai, gaminiai ir medžiagos, jų montavimas, išbandymas, derinimas ir eksploatacija turi atitikti normatyvinių ir nuorodinių dokumentų sąraše pateikiamiems normatyviniams ir teisiniams dokumentams. Taip pat visi projekte numatyti, prietaisai, įrengimai, elektros aparatūra, elektros skydai, kabeliai, montažinės medžiagos ir gaminiai, numatyti įrengti projektuojamame objekte turi būti sertifikuoti Lietuvos Respublikoje. Jie turi būti montuojami, išbandomi ir suderinami pagal jų gamintojų standartus arba technines sąlygas.

Taip pat statybos produktas laikomas tinkamu naudoti, jeigu jis atitinka darniojo standarto ar Europos techninio liudijimo reikalavimus, o kai tokių specifikacijų nėra, – nacionalinės techninės specifikacijos, pripažintos Europos Sąjungoje, reikalavimus. Jei nėra nė vienos iš minėtų specifikacijų, – statybos produktas laikomas tinkamu naudoti, jeigu jis atitinka nacionalinės techninės specifikacijos reikalavimus.

Statybos produktai, tinkami naudoti pagal paskirtį ir atitinkantys darniųjų techninių specifikacijų reikalavimus turi būti paženklinti „CE“ ženklu.

Visi vienodos kategorijos prietaisai turi būti vieno gamintojo. Sudėtiniai įrenginiai gali būti surinkti iš atskirų gamintojų komponentų, tačiau gamintojas, surinkęs įrenginius turi atsakyti už galutinį rezultatą ir komponentų suderinamumą.

Gaunami elektros įrengimai privalo būti patikrinti juos apžiūrint ir nustatant: komplektaciją, ar yra specialūs instrumentai, būtini įrenginio montažui, markiravimas, atitikimas specifikacijoms ir techninėms sąlygoms. Įrengimo stovis (ar nėra pažeidimų transportuojant). Pakrovimo, iškrovimo, transportavimo ir montavimo metu negalima mechaniškai pažeisti elektros įrangos prietaisų. Jei prietaisai yra plombuoti, juos ardyti draudžiama. Negalima montuoti deformuotų ar kitaip pažeistų elektros įrangos detalių, laidų, kabelių, kol defektai nebus pašalinti nustatyta tvarka. Tuo pačiu metu būtina patikrinti su įrenginiu gauta privaloma techninė dokumentacija, surinkimo instrukcija ir schemos.

Visi prietaisai turi turėti apsaugą nuo drėgmės ir dulkių (IP klasė), atitinkančia aplinką, kurioje dirbs prietaisas. Reikiama prietaiso IP klasė nurodoma techninėse specifikacijose ir brėžiniuose.

Elektros įrengimai, kabeliai, šviestuvai ir kitos medžiagos privalo būti saugomos pagal reikalavimus, nustatytus valstybiniuose standartuose ir techninėse sąlygose.

Elektros įrangos tvirtinimo vieta ir būdas parenkamas griežtai laikantis techninėje dokumentacijoje pateiktų nurodymų. Jungiamųjų plokštelių (šynų) sujungimai ar išsišakojimai atliekami jas suvirinant. Varžtais sujungiama tik ten, kur reikalingas išardomas sujungimas. Vienos gyslos laidai sujungiami juos susukant. Jų negalima virinti. Elektros montavimo darbai atliekami specialiais, tik tam skirtais įrankiais ir priemonėmis.

Rangovas Užsakovo ar jo atstovo akivaizdoje turi išbandyti elektros instaliacijos veikimą ir suderinti su elektros įrangą priimančiomis organizacijomis. Negalima montuoti deformuotų ar kitaip pažeistų elektros įrangos detalių, laidų, kabelių, kol defektai nebus pašalinti nustatyta tvarka. Tuo pačiu metu būtina patikrinti

su įrenginiu gauta privaloma techninė dokumentacija, surinkimo instrukcija ir schemomis. Rangovas sumontuotą, suderintą, išbandytą ir veikiančią visuose projekte numatytuose režimuose įrangą turi perduoti Užsakovui. Perdavimas turi būti apiformintas aktu.
Siūlydamas įrangą, Rangovas Užsakovo ir Inžinieriaus-projektuotojo vertinimui turi pateikti visų siūlomų medžiagų ir įrangos katalogus, prospektus bei brėžinius. Be to, prieš pradedant tiekimo darbus, Rangovas turi gauti Užsakovo sutikimą dėl visų Neatitikimų ir Nukrypimų Nuo projekto brėžinių ir specifikacijų.
Rangovas turi garantuoti, kad visa sistemų įranga ir medžiagos yra tinkamos ir pakankamai galingos, kad būtų įvykdyti joms keliami veikimo reikalavimai.
Rangovas turi atsakyti už pagal kontraktą atliktą darbą, pateiktas medžiagas ir įrangą. Užbaigus sistemos perdavimą, Rangovas turi pateikti Užsakovui išsamius atitinkamus visų sistemų ir įrangos valdymo, priežiūros ir duomenų vadovus bei instrukcijas lietuvių kalba. Turi būti atlikti visi elektros įrangos instaliavimui bei elektros paslaugų tiekimui būtini ir reikalingi statybiniai darbai.

SĄLYGOS STATYBOS AIKŠTELĖJE

Klimato sąlygos		
	Minimali	**Maksimali**
Temperatūra	-35ºC	+30ºC
Santykinė drėgmė	80%	

Mechaninė sauga
Visos metalinės dalys turi būti atsparios korozijai ir atitinkamai apdirbtos. Lauke montuojama įranga, tokia, kaip išvadų jungtys, paskirstymo skydai, valdymo aparatūra turi būti apsaugoti nuo mechaninio pažeidimo. Baigus montuoti elektros įrenginius, užsakovui turi būti perduoti pagal aktą.

Normos ir standartai
Bet koks neatitikimas ir prieštaravimas tarp normų standartų ir taikymo kodą yra konsultacijų tarp užsakovo ir rangovo objektas. Galutinis sprendimas turi būti priimamas užsakovo.

Saugos normos
Įranga ir montavimo darbai turi būti atlikti pagal pripažintą inžinerinę praktika, bei atitikti visus nacionalinius saugos normatyvus ir taisykles, nurodytus normatyviniuose dokumentuose.

REIKALAVIMAI MONTAŽINĖMS MEDŽIAGOMS IR GAMINIAMS

Galima naudoti tik Lietuvos Respublikoje sertifikuotas medžiagas, aparatus ir kitus gaminius, turinčius tai patvirtinančius atitikties sertifikatus, bei į Lietuvos matavimo prietaisų registrą įrašytus matavimo prietaisus. Be to visos medžiagos ir gaminiai privalo tenkinti nacionalinių standartų LST, bei tarptautinių standartų IEC, EN ir kt. reikalavimus.
Naudojamos medžiagos turi atitikti bet kurios inspekcinės institucijos bandymų programos ir atestavimo reikalavimus, laikantis Tarptautinės komisijos elektros įrangos taisyklių atestavimu (CEE) paskelbtų taisyklių, su sąlyga, kad jos neprieštarauja įstatymams, kuriais vadovaujasi konkurso sąlygos. Kai techninėse specifikacijose reikalaujama, kad medžiagos atlikimas, statyba ir kt. būtų geresnės kokybės nei reikalauja taisykles ir normos, turi būti laikomasi „Techninių specifikacijų“ reikalavimų

1.2. ELEKTROTECHNIKOS ĮRENGINIŲ IR MEDŽIAGŲ TECHNINĖS CHARAKTERISTIKOS

1.2.1. AUTOMATINIS VALDYMO SKYDAS AVS ANT PAMATO

Darbo apimtį sudaro skydo instaliavimas, įskaitant visus susijusius darbus bei medžiagas, reikalingus visoms instaliacijoms užbaigti ir užtikrinti jų veikimą. Skydas turi būti gaminamas ir instaliuojamas vadovaujantis naujausiais atitinkamais tarptautinės elektrotechnikos Komisijos standartais ir turi būti sertifikuoti Lietuvoje. Skydas kaip ir visa įranga pristatomi komplekte su visomis pajungimo, tvirtinimo detalėmis, turi būti išbandytas ir paruoštas darbui. Įžeminimas atliktas vadovaujantis galiojančiais teisės aktais.

Eil. Nr.	Techniniai parametrai ir reikalavimai	Dydis, sąlyga	Atitinka
1.	Korpusas	Metalinis, montuojamas ant pamato	
2.	Apsauga nuo korozijos	Dažyta antikoroziniais dažais, spalva **RAL 7016**	
3.	Gabaritai	550x400x200	
4.	Pamatas	Tiekiamas kartu su skydu 1450x400x200	
5.	Vardinis dažnis	50 Hz	
6.	Vardinė įtampa	230 / 400 V	
7.	Apsaugos laipsnis spintai	Skirta įrengimui lauke ≥IP44	
8.	Naudojimo sąlygos	Lauke	
9.	Aplinkos temperatūra	-35 ÷ +45 °C	
10.	Kabelių įvedimas	Iš apačios	
11	Reikalavimai elementų komplektavimui	Spintoje montuojami: - PEN šyna; - DIN bėgelis - Viršįtampių ribotuvas „B+C“; - kištukinis lizdas 1f16A montuojamas ant DIN bėgelio; - Įvadiniai ir linijiniai apsaugos aparatai: - Nuotekio rele – 1F25/0,03A; - Automatiniai jungikliai – 1FC10A – 3vnt.;	
	PASTABA	Laikinas PS Mosėdžio mstl. montuojamas tuščias	
13.	Įžeminimas	10 omų	

1.2.2. PASKIRSTYMO DĖŽUTĖ TVIRTINAMA PRIE SIENOS KABELIO ATSARGAI.

Darbo apimtį sudaro dėžutės instaliavimas, įskaitant visus susijusius darbus bei medžiagas, reikalingus visoms instaliacijoms užbaigti ir užtikrinti jų veikimą. Sertifikuota.

Eil. Nr.	Techniniai parametrai ir reikalavimai	Dydis, sąlyga	Atitinka
1.	Korpusas	Metalinis	
2.	Apsauga nuo korozijos	Metalinė dažyta antikoroziniais dažais (spalva RAL 7016);	
3.	Gabaritai	300x300x150 (+/- 15%)	
4.	Tvirtinimas	Prie sienos	
5.	Vardinis dažnis	50 Hz	
6.	Vardinė įtampa	230 / 400 V	
7.	Apsaugos laipsnis spintai	Skirta įrengimui lauke ≥IP65	
8.	Naudojimo sąlygos	Lauke	
9.	Aplinkos temperatūra	-35 ÷ +45 °C	
10.	Kabelių įvedimas	Iš apačios	

1.2.3. LAIKINAS PS (MOSĖDIS)

Darbo apimtį sudaro skydo instaliavimas, įskaitant visus susijusius darbus bei medžiagas, reikalingus visoms instaliacijoms užbaigti ir užtikrinti jų veikimą. Skydas turi būti gaminamas ir instaliuojamas vadovaujantis naujausiais atitinkamais tarptautinės elektrotechnikos Komisijos standartais ir turi būti sertifikuoti Lietuvoje. Skydas kaip ir visa įranga pristatomi komplekte su visomis pajungimo, tvirtinimo detalėmis, turi būti išbandytas ir paruoštas darbui. Įžeminimas atliktas vadovaujantis galiojančiais teisės aktais.

Eil. Nr.	Techniniai parametrai ir reikalavimai	Dydis, sąlyga	Atitinka
1.	Korpusas	Metalinis, montuojamas ant pamato	
2.	Apsauga nuo korozijos	Dažyta antikoroziniais dažais, spalva **RAL 7016**	
3.	Gabaritai	300x250x200	
4.	Tvirtinimas	Apkabomis prie įbetonuoto metalinio stovo ~1,3m (cinkuotas vamzdis 100x100)	
5.	Stovas	Stačiakampis cinkuoto plieno vamzdis 100x100 (sienelė 3mm)	
6.	Vardinis dažnis	50 Hz	
7.	Vardinė įtampa	230 / 400 V	
8.	Apsaugos laipsnis spintai	Skirta įrengimui lauke ≥IP44	
9.	Naudojimo sąlygos	Lauke	
10.	Aplinkos temperatūra	-35 ÷ +45 °C	
11	Kabelių įvedimas	Iš apačios	
12	Reikalavimai elementų komplektavimui	Komplektuotė nenumatoma. Skirta kabelio atsargai 6m įvesti ir apsaugoti	
13	Įžeminimas	10 omų	

1.2.4. ATVIRU BŪDU ŽEMĖJE KLOJAMŲ KABELIŲ APSAUGOS VAMZDŽIAI

Eil. Nr.	Techniniai parametrai ir reikalavimai	Dydis, sąlyga	Atitinka
1.	Standartai	LST EN 61386-24	
2.	Produkto sertifikavimas turi būti atliktas Europoje esančioje nepriklausomoje organizacijoje, kuri yra akredituota produktų sertifikavimo srityje.	Pateikti sertifikatą	
3.	Vamzdis pagamintas iš plastiko	PP, PE	
4.	Vamzdžio išorinė sienelė	Gofruota.	
5.	Vamzdžio vidinė sienelė	Lygi	
6.	Vamzdžio išorinės sienelės spalva	Raudona	
7.	Vamzdžių gabaritiniai matmenys (išorinis vamzdžio skersmuo, mm)	75mm	
8.	Atsparumas gniuždymui (angl. Resistance to compression) pagal LST EN 61386-24 standartą	≥ 750 N;	
9.	Atsparumas smūgiams (angl. Resistance to impact) pagal LST EN 61386-24 standartą	Normalus (angl. N- normal)	
10.	Ant vamzdžio išorinės sienelės turi būti nurodoma	Žymėjimas: Gamintojas; Standartas; Atsparumas gniuždymui (750 N); Atsparumas smūgiams; Vamzdžio nominalus diametras; Žaliava iš kurios	
11.	Darbo temperatūra	-20 ÷ +60^{0}C	
12.	Tarnavimo laikas	≥ 40 metai	
13.	Garantinis laikas	≥ 5 metai	

1.2.5. LAUKE (ATVIRAME ORE) KLOJAMŲ KABELIŲ APSAUGINIAI VAMZDŽIAI

Siūlomo gaminio/įrenginio gamintojo pavadinimas		(Pildoma konkurso metu)	
Siūlomo gaminio/įrenginio pavadinimas, modelis		(Pildoma konkurso metu)	
Eil. Nr.	**Reikalaujamų standartų pavadinimai, parametrų, funkcijų, aprašymai išpildymas ar savybės**	**Standartų numeriai, reikalaujamo parametro išpildymo reikšmės**	**Atitikimą reikalavimams pagrindžiantys dokumentai** (Pildoma konkurso metu)
1.	Gaminys turi atitikti standartą [c)]	LST EN 61386-1 (EN 61386-1)	
2.	Kokybės vadybos įvertinimo sertifikatas [a)]	ISO 9001	
3.	Eksploatavimo sąlygos [c)]	Lauke (atvirame ore)	
4.	Eksploatavimo aplinkos temperatūros ribos ne siauresnės nei [c)]	-25° ... +90° C	
5.	Vamzdžio fizinės savybės:		
5.1.	Vamzdžio medžiaga [c)]	Polietilenas (PE) arba polipropilenas (PP) [1)]	
5.2.	Vamzdis turi būti [c)]	Atsparus ultravioletiniams spinduliams	
5.3.		Nepalaikantis degimo (savaime gęstantis)	
5.4.	Vamzdžio išorinės sienelės paviršius [c)]	Gofruotas arba lygus	
5.5.	Vamzdžio vidinės sienelės paviršius [c)]	Lygus	
5.6.	Vamzdžio išorinės sienelės spalva [c)]	Juoda arba pilka	
5.7.	Vamzdžio atsparumas gniuždymui (angl. Resistance To Compression) pagal LST EN 61386-1 (EN 61386-1) standartą [b)]	≥ 750 N	
5.8.	Vamzdžio atsparumas smūgiams (angl. Resistance To Impact) pagal LST EN 61386-1 (EN 61386-1) standartą [c)]	Vidutinis (angl. medium)	
6.	Išorinis vamzdžio diametras [c)]	Nustatoma užsakant: - 32 mm; - 40 mm;	
7.	Ant vamzdžio išorinės sienelės turi būti nurodomi žymenys [c)]	Gamintojo pavadinimas	
8.		Gaminio tipas	
9.		Standartas	
10.		Medžiaga, iš kurios pagamintas kabelio apsauginis vamzdis (PE arba PP)	
11.		Vamzdžio išorinis diametras	
12.		Atsparumas gniuždymui (pavyzdžiui 750 N)	
13.		Atsparumas smūgiams	
14.		Atsparumas ultravioletiniams spinduliams	

15.	Medžiagos, iš kurių pagamintas vamzdis, turi būti atsparios ultravioletiniams spinduliams pagal EN ISO 4892-2 standartą [c)]	≥ 10 metų	

Dokumentacija reikalaujamo parametro atitikimo pagrindimui:

a) Vadybos sistemos sertifikato kopija.
b) Produkto atitikties deklaracija arba produkto eksploatacinių savybių pastovumo sertifikatas, išduota/-as įstaigos, kuri turi būti pilnavertė Europos akreditacijos organizacijos (angl. EA) narė (pilnaverčių (angl. Full member) narių sąrašas: http://www.european-accreditation.org/ea-members).
c) Gamintojo deklaracija arba gaminio techninis aprašymas.

Pastabos:
1) Vamzdžio medžiaga gali būti iš perdirbto PE arba PP.

1.2.6. IKI 1000 V STACIONARIOSIOS INSTALIACIJOS VARINIAI VIENAVIELIAI KABELIAI

Eil. Nr.	Techniniai parametrai ir reikalavimai	Dydis, sąlyga
1.	Standartas	LST 2010 arba LST 2011
2.	Pateikti tipinių bandymų protokolų kopijas	
3.	Vardinė įtampa U_0/U	≥ 300/500 V
4.	Vardinis dažnis	50 Hz
5.	Bandymo įtampa	≥ 2000 V, 50 Hz, 5 min.
6.	Eksploatavimo sąlygos	Lauke
7.	Aplinkos temperatūra	-35 °C ... +35 °C
8.	Laidininkų skaičius	3
9.	Laidininkas	Atkaitintas apvalus monolitinis varis, 1 klasė pagal LST EN 60228
10.	Laidininkų izoliacija	PVC arba XLPE
11.	Kabelio gyslų spalvinis žymėjimas	Pagal LST 1555 (LST HD 308) arba IEC 60757
12.	Išorinis apvalkalas	Juodas, UV atsparus lauko sąlygoms
13.	Maksimali ilgalaikė kabelio temperatūra	≥ +70 °C
14.	Maksimali kabelio temperatūra esant trumpajam jungimui (5 s)	≥ +160 °C
15.	Žemiausia montavimo temperatūra	–5 °C
16.	Kabelio skerspjūvio plotas	6mm² 10 mm².
6	Minimalus lenkimo spindulys montuojant	Montuojant 10xD; Sulenkus vieną kartą 8xD. D – išorinis kabelio skersmuo
7	Tarnavimo laikas	≥ 40 metų
8	Garantinis laikas	≥ 24 mėn.

1.2.7. IKI 1000V VARINIAI VIENAVIELIAI IR DAUGIAVIELIAI LAIDAI

Eil. Nr.	Techniniai parametrai ir reikalavimai	Dydis, sąlyga	Atitinka
1.	Standartas	LST EN 50525-2-31	
2.	Pateikti tipinių bandymų protokolų kopijas		
3.	Vardinė įtampa U_0/U	≥ 450/750 V	
4.	Vardinis dažnis	50 Hz	
5.	Bandymo įtampa	≥ 2500 V, 50 Hz, 5 min.	
6.	Eksploatavimo sąlygos	Uždaroje patalpoje Lauke	
7.	Aplinkos temperatūra	-35 ºC ... +35 ºC	
8.	Laidų skaičius	1	
9.	Laidininkas	atkaitintas apvalus daugiavielis suvytas varis; atkaitintas apvalus monolitinis varis.	
10.	Laidininkų izoliacija	PVC arba nepalaikantis degimo behalogenis mišinys;	
11.	Spalvinis žymėjimas	ruda; mėlyna; geltonai žalia.	
12.	Maksimali ilgalaikė laidininko temperatūra	≥ +70 ºC	
13.	Maksimali laidininko temperatūra esant trumpajam jungimui (5s)	≥ +160 ºC	
14.	Žemiausia montavimo temperatūra	-5 ºC	
15.	Laidininko skerspjūvio plotas	0,5÷10 mm^2	
16.	Minimalus lenkimo spindulys montuojant	Montuojant 8xD; Sulenkus vieną kartą 3xD. D – išorinis kabelio skersmuo	
17.	Tarnavimo laikas	≥ 40 metų	
18.	Garantinis laikas	≥ 12 mėnesių	

1.2.8. 0,23 - 0,4 KV ORO KABELIAI (BARSTYČIŲ MSTL.)

Eil. Nr.	Techniniai parametrai ir reikalavimai	Dydis, sąlyga	Atitinka
19.	Standartas	LST 1790 (HD 626-5D)	
20.	Tipiniai bandymai turi būti atlikti Europoje akredituotoje laboratorijoje. Akredituota laboratorija – laikoma tokia laboratorija, kuri yra akredituota Europos akreditacijos organizacijos (European co-operation for Accreditation) pripažįstamoje akreditacijos įstaigoje bandymų (testing) srityje.	Pateikti: akredituotos sertifikavimo įstaigos gaminio sertifikatą; pilnas atliktų (pagal standartą) tipinių bandymų protokolų kopijas.	
21.	Oro kabelis skirtas naudoti	Lauke	
22.	Aplinkos temperatūra	-35°C … +35 °C	
23.	Pastatymo aukštis virš jūros lygio	┐1000 m	
24.	Vėjo greitis	≥ 30 m/s	
25.	Apšalo sienelės storis	≥ 20 mm	
26.	Vardinė fazinė/linijinė įtampa	0,6/1 kV	
27.	Maksimalioji darbo įtampa	1,2 kV	
28.	Vardinis dažnis	50 Hz	
29.	Oro kabelio sandara	Vieno/trijų izoliuotų laidų; Laikantysis neizoliuotas nulinis laidas	
30.	Laidų išdėstymas kabelyje	Izoliuoti laidai susukti aplink nešantį neizoliuotą nulinį laidą	

Eil. Nr.	Techniniai parametrai ir reikalavimai	Dydis, sąlyga	Atitinka
31.	Tvirtinimo būdas	Oro kabelis kabinamas ant 0,4 kV įtampos gelžbetoninių atramų metalo konstrukcijų ir linijinės armatūros	
32.	Fazinio laido sandara	Izoliuotas; 16 mm^2 apvalus vienavielis; Aliuminis	
33.	Nulinio laido sandara	Neizoliuotas apvalus; Daugiavielis sutankintas; Aliuminio lydinys	
34.	Maksimali ilgalaikė oro kabelio laidininkų temperatūra	+70 °C	
35.	Maksimali oro kabelio temperatūra esant trumpajam jungimui (5 s)	+135 °C	
36.	Žemiausia oro kabelio temperatūra tiesimo metu	-20 °C	
37.	Minimalus oro kabelio lenkimo spindulys	≤ 20xD D – išorinis kabelio skersmuo	
38.	Skerspjūvio plotas (mm^2)	1×16+25;	
39.	Laido varža esant +20^0 C temperatūrai	1×16+25 ⌉ 1,91 Ω/km;	
40.	Maksimali leistinoji fazinio laido trumpojo jungimo srovė (1 s)	1×16+25 ≥ 1 kA;	
41.	Nulinį laidą suardanti mechaninė apkrova	1×16+25 ≥ 7,4 kN;	
42.	Išorinis kabelio skersmuo	1×16+25 11 mm;	
43.	Kabelio masė	1×16+25 ⌉ 135 kg/km;	
44.	Izoliuojančioji medžiaga	Atmosferos poveikiui atsparus juodas polietilenas (PE)	
45.	Izoliacijos savybės	Nepralaidi vandens sklidimui skersai izoliacijos; Atspari ultravioletiniams spinduliams	
46.	Izoliuotų laidų žymėjimas	Laidų fazių žymės (išilgai izoliacijos gūbriai)	
47.	Oro kabelio ilgis būgne	Iki 500 m;	
48.	Tarnavimo laikas	≥ 25 metai	
49.	Garantinis laikas	≥ 12 mėnesių	

1.2.9. IKI 1KV KABELIŲ PLASTIKINE IZOLIACIJA GALINĖS IR JUNGIAMOSIOS MOVOS

Eil. Nr.	Techniniai parametrai ir reikalavimai	Dydis, sąlyga	Atitinka
50.	Tipiniai movos arba komponentų bandymai turi būti atlikti akredituotoje laboratorijoje	Pateikti tipinių bandymų protokolo arba atitikties deklaracijos kopiją	
51.	Vardinė įtampa	1 kV	
52.	Maksimalioji įtampa	1,2 kV	
53.	Vardinis dažnis	50 Hz	
54.	Movos technologija	Termosusitraukianti	
55.	Eksploatavimo sąlygos	patalpose; žemėje	
56.	Aplinkos temperatūra	-35 ... +35 °C	
57.	Darbinė kabelio temperatūra	≥ +90 °C	
58.	Kabelių izoliacija	Plastiko	
59.	Kabelio gyslų skaičius	3;	
60.	Jungiamų kabelių gyslų skerspjūvis	Iki 10 mm^2	
61.	Galinės movos išorinės izoliuojančios medžiagos	Atsparios: • atmosferos veiksniams • ultravioletinių spindulių poveikiui	

Eil. Nr.	Techniniai parametrai ir reikalavimai	Dydis, sąlyga	Atitinka
62.	jungiamosios movos išorinės izoliuojančios medžiagos	Atsparios: • atmosferos veiksniams; • agresyvaus grunto poveikiui; • atsparios išilginiam; mechaniniam poveikiui;	
63.	Jungiamosios movos termosusitraukiančių vamzdelių sienelių storis po užsodinimo	• ≥ 2,0 mm varžtinių sujungiklių izoliavimui • ≥ 1,0 mm movos išoriniam apvalkalui	
64.	Galinių movų antgaliai ir jungiamųjų movų sujungikliai	Varžtiniai bimetaliniai (tinkami variui ir aliuminiui) su nulūžtančiomis galvutėmis	
65.	Įžeminimo sujungimas ir kontaktų atstatymas movoje	Visi kontaktai be litavimo (komplekte turi būti visos tam reikalingos medžiagos)	
66.	Pateikiami dokumentai lietuvių kalba	• Gamyklinis aprašymas • Montavimo instrukcija	
67.	Sandėliavimo laikas	Neribotas	
68.	Tarnavimo laikas	> 40 metų	
69.	Garantinis laikas	≥ 24 mėnesių	

1.2.10. 0,4 KV ELEKTROS ORO KABELIŲ LINIJŲ HERMETIŠKI IZOLIACIJĄ PRAKERTANTYS GNYBTAI (BARSTYČIŲ MSTL.)

Siūlomo gaminio/įrenginio gamintojo pavadinimas		(Pildoma konkurso metu)	
Siūlomo gaminio/įrenginio pavadinimas, modelis		(Pildoma konkurso metu)	
Eil. Nr.	**Reikalaujamų standartų pavadinimai, parametrų, funkcijų, aprašymai išpildymas ar savybės**	**Standartų numeriai, reikalaujamo parametro išpildymo reikšmės**	**Siūlomo gaminio atitikimą reikalavimams pagrindžiantys dokumentai** (Pildoma konkurso metu)
1.	Gamintojo kokybės vadybos įvertinimo sertifikatas [a)]	ISO 9001 arba lygiavertis	
2.	Gaminys turi atitikti standartus [b) ir c) arba b) ir e) arba b) ir f)]	LST EN 50483-4 klasė A1	
3.	Maksimalioji įtampa [d)]	≥ 1,2 kV	
4.	Vardinis dažnis [d)]	50 Hz	
5.	Eksploatavimo aplinkos temperatūros ribos ne siauresnės nei [d)]	– 35ºC ÷ +35ºC	
6.	Vėjo greitis [d)]	≥ 30 m/s	
7.	Sujungiklis skirtas naudoti [d)]	Lauke	
8.	Apšalo sienelės storis [d)]	≥ 20 mm	
9.	Gnybto paskirtis [d)]	Universalus laidininkų sujungimas, atšakojimas	
10.	Galimybė montuoti neatjungus įtampos [d)]	Taip	
11.	Polimerinis gnybto korpusas [d)]	Vientisas; Atsparus UV; Termoplastiškas; Hermetiškas;	

12.	Izoliaciją prakertančios kontaktinės plokštelės pagamintos iš [d)]	Legiruoto vario arba alavuoto aliuminio lydinio, peilio tipo, atsparūs korozijai.	
13.	Varžtai pagaminti iš [d)]	Nerūdijantis / karštai cinkuotas plienas	
14.	Varžto galvutė [d)]	Nulūžtanti; Izoliuota nuo kontaktinių plokštelių; Su atveržimo galimybe.	
15.	Sujungiamų, pagrindinių ir atšakinių AL laidininkų skerspjūviai [d)]	Nurodoma užsakant: Pagrindinis 10-50 mm2 atšakinis 1,5-10 mm2	
16.	Bandymų būdai [b) ir c) arba b) ir e) arba b) ir f)]	≥ 6 kV / 50 Hz, 1 min., prieš tai palaikius 30 min. vandenyje 30 cm gylyje arba ≥ 4 kV / 50 Hz, 1 min. vandenyje	
17.	Žymėjimas ant gnybto [d)]	Gaminio tipas; Gamintojas arba jo logotipas; Magistralės ir atšakos skerspjūvių ribos;	
18.	Gnybtas komplektuojamas su [d)]	Atšakos sandarikliu apsaugotu nuo iškritimo	
19.	Pateikiami dokumentai	Gamyklinis aprašymas; Montavimo instrukcija.	
20.	Tarnavimo laikas [d)]	≥ 25 metų	
21.	Garantinis laikas [d)]	≥ 2 metai	

Dokumentacija reikalaujamo parametro atitikimo pagrindimui:

d) Vadybos sistemos sertifikato kopija;
e) Akreditacijos biuro, kuris turi būti Europos akreditacijos organizacijos (angl. EA) pilnavertis narys (pilnaverčių (angl. Full member) narių sąrašas: http://www.european-accreditation.org/ea-members), akredituotos įstaigos (laboratorijos) akreditacijos sritį įrodantys dokumentai;
f) Bandymų, atliktų akredituotoje (-se) laboratorijoje (-se) protokolų kopijos;
g) Gamintojo parengtas gaminio techninis aprašymas arba gamintojo deklaracija;
h) Gamintojo laboratorijoje, kuri yra akredituota atlikti bandymus, gamyklinių bandymų protokolas;
i) Nepriklausomos sertifikavimo įstaigos išduotą produkto sertifikatą ir tipinių bandymų protokolą, kurio pagrindu buvo išduotas sertifikatas.

1.2.11. 0,4 kV ELEKTROS ORO KABELIŲ LINIJŲ TEMPIAMIEJI GNYBTAI

Siūlomo gaminio/įrenginio gamintojo pavadinimas		(Pildoma konkurso metu)	
Siūlomo gaminio/įrenginio pavadinimas, modelis		(Pildoma konkurso metu)	
Eil. Nr.	**Reikalaujamų standartų pavadinimai, parametrų, funkcijų, aprašymai išpildymas ar savybės**	**Standartų numeriai, reikalaujamo parametro išpildymo reikšmės**	**Siūlomo gaminio atitikimą reikalavimams pagrindžiantys dokumentai** (Pildoma konkurso metu)
1.	Gamintojo kokybės vadybos įvertinimo sertifikatas [a)]	ISO 9001 arba lygiavertis	
2.	Gaminys turi atitikti standartus [b) ir c) arba b) ir e) arba b) ir f)]	LST EN50483 arba lygiavertis	
3.	Maksimalioji įtampa [d)]	≥ 1,2 kV	

4.	Vardinis dažnis [d)]	50 Hz	
5.	Eksploatavimo aplinkos temperatūros ribos ne siauresnės nei [d)]	– 35ºC ÷ +35ºC	
6.	Vėjo greitis [d)]	≥ 30 m/s	
7.	Sujungiklis skirtas naudoti [d)]	Lauke	
8.	Apšalo sienelės storis [d)]	≥ 20 mm	
9.	Gnybto paskirtis [d)]	Izoliuotos OL su neizoliuota nešančiąja neutrale (AMKA tipo) tvirtinimui	
10.	Mechaninis atsparumas [d)]	≥ 90 % laido mechaninio atsparumo 16mm2	
11.	Gnybtas pagamintas iš [d)]	Atmosferos poveikiui atsparaus Al lydinio	
12.	Varžtas pagamintas iš [d)]	Karštai cinkuoto plieno	
13.	Žymėjimas ant gnybto [d)]	Gaminio tipas; Gamintojas arba jo logotipas; Laidų skerspūviai;	
14.	Pateikiami dokumentai	Gamyklinis aprašymas; Montavimo instrukcija; Atitikties deklaracija.	
15.	Tarnavimo laikas [d)]	≥ 25 metų	
16.	Garantinis laikas [d)]	≥ 2 metai	

Dokumentacija reikalaujamo parametro atitikimo pagrindimui:

a) Vadybos sistemos sertifikato kopija;
b) Akreditacijos biuro, kuris turi būti Europos akreditacijos organizacijos (angl. EA) pilnavertis narys (pilnaverčių (angl. Full member) narių sąrašas: http://www.european-accreditation.org/ea-members), akredituotos įstaigos (laboratorijos) akreditacijos sritį įrodantys dokumentai;
c) Bandymų, atliktų akredituotoje (-se) laboratorijoje (-se) protokolų kopijos;
d) Gamintojo parengtas gaminio techninis aprašymas arba gamintojo deklaracija;
e) Gamintojo laboratorijoje, kuri yra akredituota atlikti bandymus, gamyklinių bandymų protokolas;
f) Nepriklausomos sertifikavimo įstaigos išduotą produkto sertifikatą ir tipinių bandymų protokolą, kurio pagrindu buvo išduotas sertifikatas.

1.2.12. 0,4 kV ELEKTROS ORO KABELIŲ LINIJŲ LAIKANTIEJI GNYBTAI

Siūlomo gaminio/įrenginio gamintojo pavadinimas		(Pildoma konkurso metu)	
Siūlomo gaminio/įrenginio pavadinimas, modelis		(Pildoma konkurso metu)	
Eil. Nr.	**Reikalaujamų standartų pavadinimai, parametrų, funkcijų, aprašymai išpildymas ar savybės**	**Standartų numeriai, reikalaujamo parametro išpildymo reikšmės**	**Siūlomo gaminio atitikimą reikalavimams pagrindžiantys dokumentai** (Pildoma konkurso metu)
1.	Gamintojo kokybės vadybos įvertinimo sertifikatas [a)]	ISO 9001 arba lygiavertis	
2.	Gaminys turi atitikti standartus [b) ir c) arba b) ir e) arba e)]	LST EN 50483 arba lygiavertis	
3.	Maksimalioji įtampa [d)]	≥ 1,2 kV	
4.	Vardinis dažnis [d)]	50 Hz	

5.	Eksploatavimo aplinkos temperatūros ribos ne siauresnės nei [d)]	– 35ºC ÷ +35ºC	
6.	Vėjo greitis [d)]	≥ 30 m/s	
7.	Sujungiklis skirtas naudoti [d)]	Lauke	
8.	Apšalo sienelės storis [d)]	≥ 20 mm	
9.	Gnybto paskirtis [d)]	Izoliuotos OL su neizoliuota nešančiąja neutrale (AMKA tipo) pakabinimas	
10.	Mechaninis atsparumas [d)]	≥ 90 % laido mechaninio atsparumo (≥ 25 kN)	
11.	Montavimo kampu galimybė [d)]	≥ 90º	
12.	Gnybto korpusas pagamintas iš [d)]	Atmosferos poveikiui atsparaus Al lydinio	
13.	Varžtas pagamintas iš [d)]	Karštai cinkuotas plienas	
14.	Izoliacinis įdėklas pagamintas iš [d)]	Atmosferos poveikiui ir UV spinduliams atsparaus plastiko	
15.	Neizoliuotos nešančiosios neutralės skerspjūviai [d)]	16 – 95 mm^2	
16.	Žymėjimas ant gnybto [d)]	Gaminio tipas; Gamintojas arba jo logotipas; Laidų skerspjūviai.	
17.	Pateikiami dokumentai	Gamyklinis aprašymas; Montavimo instrukcija; Atitikties deklaracija.	
18.	Tarnavimo laikas [d)]	≥ 25 metų	
19.	Garantinis laikas [d)]	≥ 2 metai	

Dokumentacija reikalaujamo parametro atitikimo pagrindimui:

a) Vadybos sistemos sertifikato kopija;
b) Akreditacijos biuro, kuris turi būti Europos akreditacijos organizacijos (angl. EA) pilnavertis narys (pilnaverčių (angl. Full member) narių sąrašas: http://www.european-accreditation.org/ea-members), akredituotos įstaigos (laboratorijos) akreditacijos sritį įrodantys dokumentai;
c) Bandymų, atliktų akredituotoje (-se) laboratorijoje (-se) protokolų kopijos;
d) Gamintojo parengtas gaminio techninis aprašymas arba gamintojo deklaracija;
e) Gamintojo laboratorijoje, kuri yra akredituota atlikti bandymus, gamyklinių bandymų protokolas;

1.2.13. KABELIŲ SIGNALINĖS JUOSTOS

Eil. Nr.	Techniniai parametrai ir reikalavimai	Dydis, sąlyga	Atitinka
1.	Pagaminta iš polietileno	PE	
2.	Spalva	Geltona	
3.	Skirta naudoti	Žemėje	
4.	Aplinkos temperatūra	–35 … +35 °C	
5.	Pakavimo kiekis	≥ 50 m	
6.	Juostos storis	≥ 0,5 mm	
7.	Juostos plotis	250 mm	
8.	Ant juostos turi būti juodos spalvos užrašas:	“Dėmesio! Kabelis”	
9.	Tarnavimo laikas	≥ 40 metai	
10.	Garantinis laikas	≥ 5 metai	

1.2.14. ĮŽEMINIMO ELEMENTAI CINKUOTI

Eil. Nr.	Techniniai parametrai ir reikalavimai	Dydis, sąlyga	Atitinka
1.	Standartai	ISO 9001:2000; ISO 14001:2004	
2.	Strypo medžiaga	Plienas	
3.	Strypo padengimas	≥ 0,07 mm. Cinko danga (Plieniniam strypui)	
4.	Strypo diametras	≥ 14 mm.	
5.	Strypus jungianti mova žalvarinė arba varinė	srėginė arba užsipresuojanti	
6.	Įžeminimo sistemos jungiamieji elementai	plieno; cinkuoto plieno	
7.	Įžeminimo sistemos efektyvumo laikotarpis	≥ 15 metai	

1.2.15. 0,4kV ĮTAMPOS IR 6 – 63 A SROVĖS AUTOMATINIAI JUNGIKLIAI

Eil. Nr.	Techniniai parametrai ir reikalavimai	Dydis, sąlyga	Atitinka
	Tipiniai bandymai turi būti atlikti Europoje esančioje laboratorijoje. Tipinių bandymų protokolą išdavusi organizacija turi būti akredituota atlikti bandymus pagal aktualią standartų redakciją. Organizacijai akreditaciją suteikęs biuras turi būti pilnavertis Europos akreditacijos organizacijos (angl. EA) narys.	Pateikti: - Pilną tipinių bandymų protokolo kopiją - Produkto sertifikatą arba tipinių bandymų sertifikatą	
2.	Skirtas naudoti	Uždaroje nešildomoje patalpoje	
3.	Aplinkos temperatūra	-25...+55°C	
4.	Santykinė oro drėgmė	≤ 95%	
5.	Pastatymo aukštis virš jūros lygio	≤ 1000m	
6.	Vardinė įtampa	230/400V AC	
7.	Maksimalioji įtampa	≥ 440V	
8.	Vardinis dažnis	50 Hz	
9.	Izoliacijos įtampa	≥ 440V	
10.	Impulsinė įtampa	≥ 4kV	
11.	Vardinė srovė	Žr. skydų schemas, žiniaraščius	
12.	Atjungimo pajėgumas esant vardinei įtampai	I_{CU} ≥ 10kA I_{CS} ≥ 75% (I_{CU} ≥ 7,5kA)	
13.	Elektrinis atsparumas susidėvėjimui (darbo ciklų skaičius)	I_N ≤ 10A	
14.	Atjungimo charakteristika pagal LST EN 60898-1 standartą	Žr. skydų schemas, žiniaraščius	
15.	Apsaugos laipsnis	IP2X	
16.	Pajungimo laidininko skerspjūvis (vienoje fazėje)	Žr. skydų schemas, žiniaraščius	
17.	Laidininko prijungimas	Varžtiniais apkabiniais gnybtais	
18.	Varžtiniai gnybtai (varžtiniai apkabiniai gnybtai)	Tinkantys viengysliams ir daugiagysliams laidams	
19.	Atkabiklio poveikis	Nuo šiluminės - elektromagnetinės apsaugos	
20.	Polių skaičius	Žr. skydų schemas, žiniaraščius: 1	
21.	Tvirtinimo būdas	Ant montažinio DIN bėgelio pagal LST EN 60715 standartą	
22.	Automatinio jungiklio atsparumas aukštai temperatūrai ir užsiliepsnojimui	Pagal LST EN 60947-1, skyriai 7.1.2.2 arba 7.1.2.3	

23.	Ant automatinio jungiklio turi būti nurodoma	- Vardinė srovė (I_N) - Vardinė įtampa (U_e) - Atjungimo geba (I_{CU}) - Servisinė atjungimo geba (I_{CS}) - Impulsinė įtampa (U_{imp}) - Atjungimo charakteristika (B, C, D, K) - Mnemoschema - Standartas kuriam atitinka (IEC)	
24.	Automatinio jungiklio atsparumas taršai	3 klasė pagal LST EN 60947-1	
25.	Grandinės izoliavimas	Turi atitikti konstrukcijos reikalavimus grandinės izoliavimui pagal LST EN 60947-1 standarto 7.1.7 skyrių	
26.	Techniniai dokumentai	Montavimo instrukcijos lietuvių ir anglų kalbomis, gabaritinis brėžinys	
27.	Tarnavimo laikas	≥ 25 metai	
28.	Garantinis laikas	≥ 24 mėnesiai	

1.2.16. 0,4kV ĮTAMPOS IR 6 – 63 A SROVĖS AUTOMATINIAI JUNGIKLIAI

Eil. Nr.	Techniniai parametrai ir reikalavimai	Dydis, sąlyga	Atitinka
	Vardinė įtampa	Žr. skydų schemas, žiniaraščius: 230/400V, 50-60Hz	
2.	Vardinė srovė	Žr. skydų schemas, žiniaraščius: 25A	
3.	Polių skaičius	Žr. skydų schemas, žiniaraščius: 2P	
4.	Nuotėkio srovė	0,03A	
5.	Darbo temperatūra	-25...+35°C	
6.	Atjungimo geba	10kA	
7.	Apsaugos klase/skyde	IP20/IP40	

1.2.17. 0,4kV VIRŠĮTAMPIŲ RIBOTUVAS

Eil. Nr.	Techniniai parametrai ir reikalavimai	Dydis, sąlyga	Atitinka
	Standartas	LST EN 61643-11	
2.	Tipiniai bandymai turi būti atlikti Europoje esančioje laboratorijoje. Tipinių bandymų protokolą išdavusi organizacija turi būti akredituota atlikti bandymus pagal aktualią standartų redakciją. Organizacijai akreditaciją suteikęs biuras turi būti pilnavertis Europos akreditacijos organizacijos (angl. EA) narys.	Pateikti: - Pilną tipinių bandymų protokolo kopiją - Produkto sertifikatą arba tipinių bandymų sertifikatą	
3.	Skirtas naudoti	Viduje	
4.	Korpuso medžiaga	Polimeras	
5.	Viršįtampių ribotuvas montuojamas	Tarp fazės ir žemės, tarp neutralės ir žemės	
6.	Tinklo įtampa U_N	230/400V	
7.	Vardinis tinklo dažnis	50Hz	
8.	Ilgalaikė maksimalioji darbo įtampa U_C	350/440V	
9.	Vardinė iškrovos srovė, I_N (8/20 μs)	Žr. skydų schemas, žiniaraščius: ≥ 10kA ≥ 20kA	
10.	Maksimali srovė, I_{max} (8/20 μs)	Žr. skydų schemas, žiniaraščius: ≥ 8kA ≥ 20kA ≥ 40kA	

11.	Liekamoji įtampa paveikus 8/20 μs, 10kA žaibo impulsui U_P	Žr. skydų schemas, žiniaraščius: ≥ 1,1kV ≥ 1,5kV ≥ 1,8kV	
12.	Ribotuvo klasė pagal LST EN 61643-11	Žr. skydų schemas, žiniaraščius: 1, 2, 3	
13.	Ribotuvo suveikimo indikacija	Integruotas gedimo indikatorius	
14.	Viršįtampių ribotuvas komplektuojami	- Su atjungimo įtaisu - Fazės prijungimo gnybtu - Įžeminimo gnybtu arba izoliuotu laidu	
15.	Tarnavimo laikas	≥ 25 metai	
16.	Garantinis laikas	≥ 12 mėnesių	

1.2.18. 0,4 kV LAUKO TIPO VIRŠĮTAMPIŲ RIBOTUVAI

Eil. Nr.	Techniniai parametrai ir reikalavimai	Dydis, sąlyga
1.	Standartas	LST EN 61643-11
2.	Tipiniai bandymai turi būti atlikti Europoje esančioje laboratorijoje. Tipinių bandymų protokolą išdavusi organizacija turi būti akredituota atlikti bandymus, pagal aktualią standartų redakciją. Organizacijai akreditaciją suteikęs biuras turi būti pilnavertis Europos akreditacijos organizacijos (angl. EA) narys. Pilnaverčių (angl. Full member) narių sąrašas: http://www.european-accreditation.org/ea-members	Pateikti pilną tipinių bandymų protokolo kopiją;
3.	Aplinkos temperatūra	-35... +35°C
4.	Pastatymo aukštis virš jūros lygio	≥ 1000 m
5.	Skirti naudoti	Lauke ir viduje
6.	Viršįtampių ribotuvo tipas	Metalo oksido
7.	Korpuso medžiaga	Polimeras
8.	Viršįtampių ribotuvai montuojami	Tarp fazės ir žemės
9.	Tinklo įtampa, Un	400 V
10.	Vardinis tinklo dažnis	50 Hz
11.	Ilgalaikė maksimalioji darbo įtampa, Uc	440 V
12.	Vardinė iškrovos srovė, In (8/20 μs)	≥ 10 kA
13.	Maksimali srovė, Imax (8/20 μs)	≥ 40 kA
14.	Liekamoji įtampa paveikus 8/20 μs, 10 kA žaibo impulsui Up	≤ 1,8 kV
15.	Ribotuvo klasė pagal LST EN 61643-11	2
16.	Ribotuvo suveikimo indikacija	Integruotas gedimo indikatorius
17.	Viršįtampių ribotuvo komplektuojami	• atjungimo įtaisu; • fazės prijungimo gnybtu; • įžeminimo gnybtu arba izoliuotu laidu
18.	Viršįtampių ribotuvai prijungiami	Nustatoma užsakant: – prie neizoliuotų oro linijų laidų; – prie izoliuotų oro linijų laidų; – prie galios transformatoriaus 0,4 kV gnybtų
19.	Tarnavimo laikas	≥ 25 metai
20.	Garantinis laikas	≥ 12 mėnesių

1.2.19. KIŠTUKINIAI LIZDAI

Eil. Nr.	Techniniai parametrai ir reikalavimai	Dydis, sąlyga	Atitinka
	Standartas	IEC EN 60439-3	

2.	Aplinkos temperatūra	-25...+40 ^{O}C	
3.	Vardinė įtampa	230 VAC ± 10 %	
4.	Vardinė srovė	16 A	
5.	Apsaugos laipsnis	IP20	
6.		Kištukinis lizdas modulinis montuojamas ant DIN bėgelio	

1.2.20. ELEKTROS ĮRENGINIŲ ŽYMĖNYS

Eil. Nr.	Techniniai parametrai ir reikalavimai	Dydis, sąlyga	Atitinka
	Elektros įrenginių užrašų paskirtis	Spintų, kabelių pavadinimų ir jų elektros įrenginių operatyvinių ir techninių pavadinimų sudarymas	
2.	Elektros įrenginių užrašai daromi	Ant ne plonesnės kaip 1,5 mm plokštelės (ant skydo išorinės pusės) ir ant tam tikslui pritaikytų, tvirtinamų užtempėjais markiruočių (kabeliams)	
3.	Plokštelės medžiaga ir ant jos esantis tekstas	- Temperatūra: -35...+35°C - Santykinė drėgmė: ≥95% - Atsparus ultravioletiniams spinduliams, atmosferiniam ir mechaniniam poveikiui	
4.	Teksto įrašymo ant plokštelės būdas	Šilkografijos, graviravimo	
5.	Plokštelės medžiaga ir spalva	Balta	
6.	Užrašo spalva	Juoda	

2. REIKALAVIMAI ELEKTROTECHNIKOS MONTAVIMO DARBAMS

2.1. PASIRENGIMO STATYBAI IR STATYBOS DARBŲ ORGANIZAVIMAS

2.1.1. STATINIO STATYBOS TECHNINĖS PRIEŽIŪROS ORGANIZAVIMO IR VYKDYMO TVARKA

Statinio techninę priežiūrą organizuoja statinio naudotojas sutarties pagrindu paskirdamas statinio techninį prižiūrėtoją.

Statinio techninis prižiūrėtojas, atlikdamas statinio techninę priežiūrą, vykdo organizacines ir technines priemones statinio techninei būklei palaikyti, kad būtų užtikrinti Reglamente ES Nr.2024/3110 nustatyti esminiai statinių reikalavimai per ekonomiškai pagrįstą statinio naudojimo trukmę.

Statinių techninės priežiūros taisykles ir kvalifikacinius reikalavimus statinio techniniam prižiūrėtojui nustato Vyriausybės įgaliotos institucijos, atsižvelgdamos į statinių paskirtį ir jų konstrukcijos sudėtingumą.

2.1.1.1. REIKALAVIMAI STATINIO STATYBOS TECHNINĖS PRIEŽIŪROS GRUPĖS SUDĖČIAI IR KVALIFIKACIJAI

Eiti ypatingųjų ir neypatingųjų statinių statybos techninės veiklos pagrindinių sričių vadovų pareigas turi teisę tik atestuoti statybos inžinieriai, atitinkantys reikalavimus: turėti profesinės patirties atitinkamoje veiklos srityje.

Bendrąją (bendrųjų statybos darbų) techninę priežiūrą gali atlikti vienas statinio statybos techninis prižiūrėtojas (bendrosios statinio statybos techninės priežiūros vadovas) arba jo vadovaujama priežiūros grupė.

Specialiąją statinio statybos techninę priežiūrą gali atlikti vienas specialiosios statinio statybos techninės priežiūros vadovas arba jo vadovaujama priežiūros grupė.

Reikalavimai techninės priežiūros vadovo kvalifikacijai

• SSVA atestatas: Specialistas privalo turėti galiojantį Statybos sektoriaus vystymo agentūros išduotą vadovo kvalifikacijos atestatą.

• Statinių grupė: Atestate privalo būti nurodyta teisė vadovauti inžinerinių tinklų (elektros tinklų) statybos techninei priežiūrai.

• Statinių kategorija: Teisė vykdyti priežiūrą neypatingųjų statinių kategorijoje (apima ir nesudėtinguosius).

• Darbo sritis: Elektrotechnikos darbai (elektros tinklo iki 1 kV įrengimas).

• VERT energetikos darbuotojo pažymėjimas: Asmuo privalo turėti Valstybinės energetikos reguliavimo tarybos (VERT) išduotą pažymėjimą su teise vykdyti specialiuosius elektrotechnikos darbus (iki 1000 V) bei prižiūrėti vartotojų elektros įrenginius (šiuo atveju – apšvietimo tinklus).

Papildomi reikalavimai grupės nariams (jei skiriama grupė)

• Žemės ir linijinių statybos darbų priežiūra: Kadangi kabelis klojamas žemėje, grupėje turi būti asmuo, turintis teisę prižiūrėti bendruosius statybos darbus (tranšėjų kasimas, pasluoksnių tankinimas, požeminių trasų geodezinės nuotraukos kontrolė).

• Saugos ir sveikatos darbe (DSS) koordinavimas: Jei darbai vykdomi gatvės zonoje, priežiūros grupė privalo užtikrinti saugų eismo organizavimą ir darbo zonos aptvėrimą pagal patvirtintą schemą.

Neatestuoti atitinkamų statybos sričių specialistai privalo turėti aukštesnįjį statybos išsilavinimą ar kitą techninį išsilavinimą (specialųjį vidurinį). Jie dirba kaip statinio statybos techninio prižiūrėtojo (bendrosios ar specialiosios statinio statybos techninės priežiūros vadovo) pagalbininkai ir atsiskaito jam. Statytojui (užsakovui) atsiskaito tik statinio statybos techninis prižiūrėtojas.

Vykdyti statinio statybos techninę priežiūrą turi teisę tik atestuotas tiems darbams, ir turintis atitinkamos kvalifikacijos statybos darbų techninės priežiūros vadovas (turintis reikalingą statinio statybos priežiūros vadovo atestatą (t.y. neypatingieji statiniai - susisiekimo komunikacijos, nesudėtingieji statiniai – inžineriniai tinklai (elektrotechnikos tinklai, elektrotechnikos (telekomunikacijų tinklai); neypatingieji statiniai – inžineriniai tinklai (nuotekų šalinimo tinklai)))); Bendrosios techninės priežiūros vadovui pavaldūs specialiosios techninės priežiūros vadovai.

Statinio statybos techninės priežiūros grupės sudėtis nustatoma sudarant techninės priežiūros sutartį STR 1.06.01:2016„Statybos darbai. Statinio statybos priežiūra“ V skyriaus nustatyta tvarka.

Specialiosios statinio statybos techninės priežiūros vadovas samdomas ta pačia tvarka kaip ir statinio statybos techninis prižiūrėtojas (bendrosios statinio statybos techninės priežiūros vadovas), kai jo kandidatūrai pritaria statinio statybos techninis prižiūrėtojas.

Specialiosios statinio statybos techninės priežiūros vadovas (kai ji atliekama ne bendrosios techninės priežiūros sudėtyje) yra pavaldus statinio statybos techniniam prižiūrėtojui tik techninės priežiūros koordinavimo klausimais.

Statinio statybos techninis prižiūrėtojas (bendrosios statinio statybos techninės priežiūros vadovas) vykdo statinio statybos techninę priežiūrą šia tvarka:

- prieš griovimo pradžią iš užsakovo gauna statybą leidžiantį dokumentą arba šio dokumento išdavimo datą ir numerį ir kitus STR 1.06.01:2016 „Statybos darbai. Statinio statybos priežiūra“ 5 punkte nurodytus dokumentus;
- dalyvauja vykdant geodezinių koordinačių, reperių, raudonųjų linijų nužymėjimą ir įtvirtinimą statybvietėje, kartu su geodezijos tarnyba patikrina, priima ir įformina aktais bei schemomis pastatų, priestatų, nutiestų inžinerinių tinklų ir susisiekimo komunikacijų geodezines nuotraukas;
- organizuoja ir dalyvauja užsakovui perduodant statinio statybos vadovui pagal aktą statybvietę bei joje esančių statinių, inžinerinių tinklų ir susisiekimo komunikacijų planą;
- kontroliuoja, kad laiku būtų įforminta juridinė, techninė statybvietėje esančių statinių nugriovimo, inžinerinių tinklų ir susisiekimo komunikacijų perkėlimo, želdinių bei aplinkos išsaugojimo dokumentacija, geodezinių ženklų apsauga;
- tikrina per visą statinių griovimo laiką, kad statiniai būtų griaunami pagal statinio projektą, laikantis įstatymų, kitų teisės aktų, normatyvinių statybos techninių dokumentų, normatyvinių statinio saugos ir paskirties dokumentų, prisijungimo sąlygų, statybą leidžiančio dokumento reikalavimų, o STR 1.06.01:2016 „Statybos darbai. Statinio statybos priežiūra“ 5.5 papunktyje ir (ar) 5.6 papunktyje numatytais atvejais –ir minėtuose papunkčiuose nurodytų asmenų rašytinių sutikimų ir jų sąlygų, jei tokios buvo nustatytos, laiku būtų atliekami reikalingi matavimai ir bandymai;
- sužinojus, kad statinio projekto sprendiniai neatitinka faktiškų statybos sąlygų arba dėl kitų priežasčių negali būti realizuojami, kreipiasi į statytoją (užsakovą), o, jam pavedus, –į statinio projektuotoją dėl projektinių sprendinių koregavimo;
- kontroliuoja statybą leidžiančio dokumento, statinio projekto, prisijungimo sąlygų (tarp jų ir prisijungimo sąlygų statybos laikotarpiui) galiojimo terminus, informuoja statytoją (užsakovą) apie jų pratęsimo (pakeitimo) būtinumą ir, jam pavedus, –tuo rūpinasi;
- kontroliuoja, kad visi statinio projekto pakeitimai būtų atlikti nustatyta tvarka, o, jei keičiami projektiniai sprendiniai, kuriems buvo atlikta ekspertizė, informuoja statytoją (užsakovą), kad būtina atlikti statinio projekto papildomą ekspertizę;

- sustabdo griovimo darbus, jei pakeisti projektiniai sprendiniai neįteisinti nustatyta tvarka;
- kontroliuoja griovimo darbų normatyvinę kokybę, jų atlikimo pagal darbų technologiją nuoseklumą;
- privalo būti statybvietėje pradedant kiekvieną naują statybos darbų technologinį procesą ir jo metu ne rečiau kaip 2 kartus per savaitę;
- tikrina, kad statybos metu naudojamų statybos produktų bei įrenginių kokybė, nurodyta atitikties dokumentuose, atitiktų reikalavimus, nurodytus statinio projekto techninėse specifikacijose;
- tikrina ir priima (patvirtinant jų atitikimą naudoti) iš statinio statybos vadovo paslėptus statybos darbus ir paslėptas statinio konstrukcijas (statybos vadovui pateikus dokumentaciją), dalyvaujant specialiųjų statinio statybos techninių priežiūrų vadovams ir statinio projekto vykdymo priežiūros vadovui (kai statinio projekto vykdymo priežiūra privaloma), ir pasirašo atitinkamus aktus;
- dalyvauja išbandant inžinerinius tinklus, inžinerines sistemas, įrenginius, konstrukcijas ir pasirašo jų priėmimo aktus. Inžinerinių tinklų, inžinerinių sistemų, įrenginių priėmimo aktus taip pat pasirašo specialiųjų statinio statybos techninių priežiūrų vadovai (kai statinyje vykdoma specialioji statinio statybos techninė priežiūra);
- dalyvauja viešojo administravimo subjektų, atliekančių statybos valstybinę priežiūrą, bei nekilnojamųjų kultūros paveldo vertybių apsaugos institucijų atliekamuose statinio statybos patikrinimuose;
- dalyvauja įvertinant statinio techninę būklę statinio ekspertizės metu, nustatant statinių, priskirtų nekilnojamosioms kultūros paveldo vertybėms, saugotinus elementus, taip pat sustabdant ir atnaujinant (po sustabdymo) statybos darbus;
- tikrina, kad atliktų statybos darbų dokumentuose nurodyti darbų kiekiai atitiktų faktinius ir, jei reikia, organizuoja tų kiekių nustatymą matuojant, reikalauja, kad statybos specialiųjų darbų aktus pasirašytų specialiųjų statinio statybos techninių priežiūrų vadovai;
- informuoja raštu statytoją (užsakovą), jei statybos darbų atlikimo dokumentuose nurodyti kiekiai neatitinka faktinių arba kai jų nepasirašė specialiosios statinio statybos techninės priežiūros vadovai, ir atlieka tolimesnius veiksmus pagal statytojo (užsakovo) nurodymus;
- pasirašo (vizuoja) pateiktus sumokėti darbų atlikimo dokumentus tik tada, kai juose nurodyti statybos darbų kiekiai atitinka faktinius, atlikti statybos darbai atitinka statinio normatyvinės kokybės reikalavimus bei kai juos pasirašė specialiųjų techninių priežiūrų vadovai;
- neleidžia naudoti statinio arba jo dalies iki statybos užbaigimo akto / deklaracijos surašymo, įspėja apie tai statytoją (užsakovą) raštu ir prireikus informuoja viešojo administravimo subjektą, atliekantį statybos valstybinę priežiūrą;
- kontroliuoja, kad į Statybos darbų žurnalą įrašyti techninės priežiūros, statinio projekto vykdymo priežiūros, viešojo administravimo subjektų atliekančių statybos valstybinę priežiūrą reikalavimai bei statinio saugos ir paskirties reikalavimų valstybinės priežiūros institucijų reikalavimai būtų įvykdyti nustatytais terminais;
- statinio statybos techninis prižiūrėtojas (statinio statybos bendrosios techninės priežiūros vadovas) paskirsto aukščiau išvardytas priežiūros funkcijas tarp savęs ir jo vadovaujamoje grupėje dirbančių specialiųjų statinio statybos techninių priežiūrų vadovų jo paties patvirtintu dokumentu;
- kartu su rangovu rengia dokumentus, reikalingus statybai užbaigti.

Statinio statybos techninės priežiūros laiko skaičiavimas

STR 1.01.03:2017 punktas	**STATINIŲ GRUPĖS PAGAL NAUDOJIMO PASKIRTĮ ATITINKANČIĄ STR 1.01.03:2017**			
9	**INŽINERINIŲ TINKLŲ STATYBOS TECHNINĖ PRIEŽIŪRA**			
	EIL. NR.	**PAVADINIMAS**	**MINIMALUS VALANDŲ SKAIČIUS**	**PASTABOS**
	1.	Projekto nagrinėjimas (vieno kilometro ilgio inžinerinis tinklas)	4,716	Min. 18val.; Inžinerinio tinklo ilgis 262m (0,018*262=4,716);
	2.	Inžinerinis tinklas (vieno kilometro ilgio inžinerinis tinklas)	10,48	Min. 40val.; Inžinerinio tinklo ilgis 262m (0,04*262=10,48);
	3.	Inžinerinio tinklo bandymai	8	
	4.	Dokumentacijos tvarkymas (paslėpti darbai, statybos produktų atitikties dokumentų, statybos žurnalų tvarkymas, aktų pasirašymas)	48	Darbai vyks 4 sav. (1mėn.) 12 val. skirta vienam mėnesiui, valandas reikia dauginti iš statybos trukmės (mėnesiais) 4*12=48
	5.	Geodezinės nuotraukos tikrinimas (vieno kilometro ilgio)	3,144	Min. 12val.; Inžinerinio tinklo ilgis 262m (0,012*262=3,144);
	6.	Užbaigimo komisija	12	

2.1.2. NURODYMAI STATYBOS SKLYPO PARUOŠIMUI

2.1.2.1. MEDŽIŲ, AUGMENIJOS, DIRVOŽEMIO IR KITO IŠKASAMO GRUNTO IŠSAUGOJIMO IR PANAUDOJIMO SĄLYGOS

Šalinti vertingus želdinius arba nukasti ir išvežti esamą augalinį gruntą statybos montavimo darbų metu nenumatoma.

Prieš pradedant pagrindinius žemės darbus, vertingas viršutinis augalinis dirvožemio sluoksnis turi būti kruopščiai nukasamas atskirai nuo gilesnių grunto sluoksnių.

Nukastas dirvožemis (juodžemis) privalo būti saugomas specialiuose kaupuose (krūvose), apsaugotose nuo išsklaidymo, užteršimo statybinėmis šiukšlėmis ar nuoplovų.

Griežtai draudžiama maišyti derlingąjį dirvožemį su gilesniu neaugaliniu gruntu (moliu, smėliu), statybinėmis atliekomis ar cheminėmis medžiagomis.

Vykdant žemės darbus, šalia esantys saugomi medžiai ir krūmai turi būti aptveriami specialiais apsauginiais skydais, kad technika nepažeistų jų kamienų bei šaknų sistemos.

2.1.2.2. GRIAUNAMI ESAMI STATINIAI IR IŠKELIAMI INŽINERINIAI TINKLAI

Esamų statinių griovimas ir inžinerinių tinklų iškėlimas projekte nenumatytas.

Inžinerinių tinklų statybos sprendiniai aprašomi projektee.

2.1.2.3. STATYBINIŲ ATLIEKŲ TVARKYMAS

Statybvietę būtina įrengti taip, kad rangovai galėtų šalinti atliekas nedarant žalingo poveikio statybvietės darbuotojų sveikatai.

Statybos darbų metu susidarys įvairios statybinės atliekos, kurios turi būti tvarkomos vadovaujantis Atliekų tvarkymo taisyklėmis (Nr. D1-831, 2017-10-09), Statybinių atliekų tvarkymo taisyklėmis (Nr. D1-637, 2006-12-29), Atliekų susidarymo ir tvarkymo apskaitos ir ataskaitų teikimo taisyklėmis (Nr. D1-367, 2011-05-03), Lietuvos Respublikos Atliekų tvarkymo įstatymu.

Statybos proceso metu statybinės atliekos rūšiuojamos į:

- tinkamas naudoti atliekas (asfalto ir kitokių nedegių medžiagų), kurias galima panaudoti kitų susisiekimo komunikacijų statybai;
- tinkamas perdirbti atliekas (antrines žaliavas – betono ir kt.), pristatomas į perdirbimo aikšteles ar gamyklas;
- netinkamas naudoti ir perdirbti atliekas (statybines šiukšles, kenksmingomis medžiagomis užteršta tara ir pakuotė), išvežamas į sąvartynus arba atliekų naikinimo vietas.

Statybinių atliekų tvarkymo taisyklių III skyriuje (7 punkte) nustatyti reikalavimai privalomam atliekų rūšiavimui statybvietėje.

Statybvietėje turi būti išrūšiuotos ir atskirai laikinai laikomos susidarančios:

- komunalinės atliekos;
- inertinės atliekos − betonas, plytos, plytelės ir keramika, akmenys ir kitos atliekos, kuriose nevyksta jokie pastebimi fizikiniai, cheminiai ar biologiniai pokyčiai;
- medienos atliekos;
- gipso atliekos;
- perdirbti ir pakartotinai naudoti tinkamos atliekos, antrinės žaliavos − pakuotės, popierius, stiklas, metalas, plastikas, polistireninis putplastis ir kitos tiesiogiai perdirbti tinkamos atliekos ir (ar) perdirbti ar pakartotinai naudoti tinkamos iš atliekų gautos medžiagos;
- pavojingosios atliekos − tirpikliai, dažai, klijai, dervos, jų pakuotės ir kitos kenksmingos, degios, sprogstamosios, ėsdinančios, toksiškos, sukeliančios koroziją ar turinčios kitų savybių, galinčių neigiamai paveikti aplinką ir žmonių sveikatą;
- netinkamos perdirbti atliekos (izoliacinės medžiagos, akmens vata ir kt.);
- putų plokštės, kuriose yra putų su Reglamento (ES) 2024/590 I priede išvardytomis ozono sluoksnį ardančiomis medžiagomis arba Reglamento (ES) 2024/573 I priede ir II priedo 1 skirsnyje išvardytomis fluorintomis šiltnamio efektą sukeliančiomis dujomis (toliau – putų plokštės), ir sluoksniuotosios plokštės, kuriose yra Reglamento (ES) 2024/590 I priede išvardytų ozono sluoksnį ardančių medžiagų arba Reglamento (ES) 2024/573 I priede ir II priedo 1 skirsnyje išvardytų fluorintų šiltnamio efektą sukeliančių dujų (toliau – sluoksniuotosios plokštės), arba putos iš putų plokščių ir sluoksniuotųjų plokščių.

Statybvietėje gali būti atskiriama (išrūšiuojama) ir daugiau atliekų rūšių atsižvelgiant į statybos rūšis, jų apimtis ir atliekų tvarkymo galimybes.

Statybinės atliekos turi būti perduotos atliekų tvarkytojams, turintiems teisę tvarkyti tokias atliekas pagal sudarytą rašytinę sutartį dėl atliekų naudojimo ir (ar) šalinimo (toliau – sutartis dėl atliekų tvarkymo), arba gali būti tvarkomos šių atliekų darytojo, jeigu jis Atliekų tvarkymo įstatymo ir jo įgyvendinamųjų teisės aktų nustatyta tvarka turi teisę šią veiklą vykdyti. Statybines atliekas tvarkanti įmonė turi būti įregistruota

Atliekų tvarkytojų valstybės registre. Komunalinės atliekos tvarkomos savivaldybės organizuojamoje komunalinių atliekų tvarkymo sistemoje.

Kasant tranšėją ir iškasus asbesto turinčių atliekų (pvz., šiferio gabalų), jų tvarkymui yra taikomi papildomi Darbo su asbestu nuostatai ir pavojingų atliekų reikalavimai.

Statybinės atliekos iki jų išvežimo ar panaudojimo statybvietėje turi būti saugomos statybos teritorijoje tvarkingose krūvose, uždaruose konteineriuose arba kitoje dengtoje taroje, jei jos neužteršia aplinkos. Nepavojingos statybinės atliekos gali būti saugomos statybvietėje ne ilgiau kaip vienerius metus nuo jų susidarymo dienos, tačiau ne ilgiau kaip iki statybos darbų pabaigos.

Rangovas nusprendžia, kaip ir į kurią tvarkymo vietą bus gabenamos atliekos (tai gali atlikti ir specialios įmonės) ir atsako už tvarkingą jų pakrovimą ir pristatymą. Saugaus statybinių atliekų laikino sandėliavimo vietos turi būti parinktos statybos darbų technologiniame projekte, kurį rengia rangovas.

Iki statybos darbų pradžios turi būti sudaryta sutartis su statybines atliekas utilizuojančia įmone, kuri turi atitinkamą sertifikatą.

2.1.2.4. GAMYBINĖS, ŪKINĖS AR KT. VEIKLOS RIBOJIMO, SUSTABDYMO AR NUTRAUKIMO SĄLYGOS

Vykdant statybos darbus jokia gamybinė, ūkinė ar kitokio pobūdžio veikla nenumatyta stabdyti ar nutraukti.

2.1.2.5. AUTOTRANSPORTO EISMO LAIKINO RIBOJIMO AR UŽDARYMO GALIMYBĖS IR SĄLYGOS

Visus statybos darbus numatyta vykdyti neuždarant transporto eismo.

Rangovui susiderinus su Užsakovu, Statytoju ir kitomis suinteresuotomis institucijomis, eismas, t.y. mašinų parkavimas statybos metu gali būti apribotas šalia darbų vietos esančiose stovėjimo vietose. Tokiu atveju rangovas turi pasirūpinti įspėjamaisiais ženklais.

Tikslus transporto eismo organizavimo būdas statybos darbų metu, atsižvelgiant į Rangovo pasirinktą statybos technologiją, turi būti pateikti Rangovo rengiamame statybos darbų technologiniame projekte.

Žmonių judėjimo vietose per tranšėjas įrengiami laikini mediniai tilteliai su aptvėrimais. Pavojingos zonos (duobės, tranšėjos ir pan.) turi būti pažymėtos gerai matomais įspėjamaisiais ir draudžiamaisiais ženklais (matomais ir nakties metu) ir aptvertos.

Parinkta rangos darbų vykdymo metodika turi užtikrinti kuo mažesnes kliūtis pagalbos tarnybų automobilių privažiavimui ar pravažiavimui.

2.1.2.6. PAPILDOMO ŽEMĖS SKLYPO STATYBOS PRODUKTAMS IR KONSTRUKCIJOMS SANDĖLIUOTI, STATYBINIAMS ĮRENGINIAMS IR MECHANIZMAMS ĮRENGTI, LAIKINIEMS KELIAMS IR INŽINERINIAMS TINKLAMS NUTIESTI GALIMYBĖS IR SĄLYGOS

Šio projekto apimtyje nenumatoma.

2.1.2.7. APRŪPINIMO ELEKTRA, VANDENIU IR KITAIS RESURSAIS, TERITORIJOS APŠVIETIMO, NUOTEKŲ ŠALINIMO AR SURINKIMO GALIMYBĖS IR SĄLYGOS STATYBOS METU

Šio projekto apimtyje nenumatoma.

2.1.2.8. REIKALAVIMAI STATYBOS ĮRANGAI IR TRANSPORTO PRIEMONĖMS

Visa statybinė įranga, technika turi tenkinti Lietuvos Respublikos darbo saugos reikalavimus. Statybos įranga ir transporto priemonės turi būti tvarkingos, veikiančios, turi turėti techninius pasus. Darbus su statybos įranga ir transporto priemonėmis gali vykdyti instruktuoti asmenys, turintys atitinkamą kvalifikaciją. Visa elektros įranga turi būti įžeminta. Darbui su statybos įranga ir transporto priemonėmis vadovauja darbų vadovas.

Kadangi nėra žinomas rangovas (rangovo mechanizmai, resursai, įranga ir t.t.) kranų ir kitų statybos stacionarių mechanizmų pastatymo zonos, kad jos netrukdytų sklandžiam darbui, bus patikslintos Rangovo, Statybos darbų technologijos projekte.

2.2. ŽEMĖS DARBŲ VYKDYMO REIKALAVIMAI

2.2.1. Bendrieji žemės darbų vykdymo reikalavimai

Rangovas turi gauti leidimą kasti žemę, kurį išduoda rajono (miesto) savivaldybė. Statybos arba žemės darbų vadovas privalo:

1. Pradėti žemės darbus tik gavęs statybos leidimą ir leidimą kasti žemę, turėti suderintą projektą, statybos darbų žurnalą ir statinio nužymėjimo aktą su schema;
2. Nustatytu laiku, bet ne vėliau kaip prieš dvi paras iki darbų pradžios, pranešti įmonėms ir privatiems asmenims, kuriems priklauso kasimo zonoje esantys tinklai, statiniai (kabeliai, dujotiekio tinklai ir kt.), taip pat kelių policijai, jei statybos aikštelė yra kelių ar kelio statinių apsauginėje zonoje, tikslų žemės kasimo darbų pradžios laiką ir pakviesti jų atstovus atvykti į vietą;
3. Žemės kasimo vietoje pažymėti esamų požeminių inžinerinių tinklų bei įrengimų vietas ir imtis priemonių apsaugoti statinius, saugotiną dirvožemį bei želdinius nuo galimos žalos;
4. Nepradėti žemės kasimo darbų miesto aikštėse, gatvėse, privažiavimuose bei keliuose, kol neįrengtos leidime kasti žemę nurodytos apylankos bei techninės eismo reguliavimo priemonės;
5. Prieš žemės kasimą veikiančių inžinerinių tinklų bei įrenginių apsaugos zonose suderinti su juos naudojančiomis įmonėmis saugos priemones, kasti žemę tik dalyvaujant pačiam darbų vadovui ir vykdyti elektros, šilumos tinklų, dujotiekio įmonių atstovų nurodymus

Atkastieji inžineriniai tinklai bei įrenginiai užpilami žeme, dalyvaujant juos naudojančių įmonių atstovams. Iškasos kelių važiuojamoje dalyje žeme užpilamos prižiūrint kelią naudojančios įmonės atstovui. Užpilamas gruntas sutankinamas. Apie užpylimo darbų pradžią įmonei pranešama ne vėliau kaip prieš parą.

Visais atvejais, užbaigus žemės darbus, žemės paviršiaus lygis turi būti toks, koks buvo iki darbų pradžios arba pakeistas pagal statinio projekto sprendinius.

Turi būti padaromos požeminių komunikacijų geodezinės nuotraukos.

6. Vykdant darbus prie veikiančių elektros įrenginių, būtina įvykdyti technines ir organizacines priemones veikiančiuose elektros įrenginiuose. Technines organizacines priemones įvykdyti eksploatavimo ir montavimo darbus vykdantys asmenys privalo vadovaujantis Saugos eksploatuojant elektros įrenginius taisyklių 44, 56, 72, 73, 119, 120, 123, 132, 143, 147, 166, 167 ir kituose punktuose nuodytais reikalavimais.

2.2.2. Geodezinis trasos nužymėjimas

1. nužymima medinėmis gairėmis posūkiuose ir linijinėje trasoje kas 50 m; žymima trasos pradžia, pabaiga, ašis, šulinių vieta;
2. padaromos atžymos požeminių komunikacijų susikirtimo vietose, pastatant specialius ženklus;
3. nežinant tikslių esamų komunikacijų vietų, atliekamas šurfavimas kas 20 m. (0,35 m. pločio skersinės tranšėjos pagal visą plotį ir gylį kasamos tranšėjos); kabelių buvimo vieta nustatoma kabelių ieškotuvais;
4. dalyvaujant rangovui ir užsakovui techninės priežiūros inžinieriui, parengiamas geodezinės trasos nužymėjimo aktas ir pridedama nužymėjimo schema.

2.2.3. Tranšėjų kasimas

1. Miesto gatvėms vykdomas rankiniu būdu, neužstatytose vietose, - vienakaušiais ekskavatoriais, daugiakaušiais ekskavatoriais arba betranšėjiniu būdu klojant kabelius;
2. iškastas gruntas pilamas ant tranšėjos šlaito ne mažesniu kaip 0,5 m. atstumu nuo tranšėjos briaunos. Derlingos žemės sluoksnis supilamas atskirai, kuris užkasant tranšėją supilamas ant viršaus;
3. iškasta tranšėja apvaloma nuo akmenų, šiukšlių; įrengiamas dugno pagrindas iš purios 10 cm storio; molio arba priemolio žemėje - smėlio pagrindas;
4. tranšėjų kasimas vertikaliomis sienelėmis be tvirtinimo leidžiamas:
- piltame grunte iki 1,0 m gylio;
- priesmėliuose iki 1,25 m gylio;
- molyje iki 1,5 m gylio.
5. mechanizuotas tranšėjų kasimas kabelių apsaugos zonoje leidžiamas:
- vienakaušiais ekskavatoriais iki 50% esamo kabelio gylio ir 1,0 m atstumu nuo esamo kabelio ašies;
- daugiakaušiais ekskavatoriais 1,0 - 1,5 m atstumu nuo esamo kabelio;
- klojant kabelius betranšėjiniu būdu - 1,5 m atstumu nuo esamo kabelio.
6. elektros kabeliai atkasami be smūgių, rankiniu būdu;
7. leidžiami nuokrypiai nuo projektinės dugno altitudės:
- kasant vienakaušiais ekskavatoriais +15 cm;
- kasant tranšėjiniais ekskavatoriais +10 cm.

2.2.4. Kabelių klojimas

Kabelių klojimo gyliai:
- 6-10kV, kontroliniai, žemos įtampos ir ryšio kabeliai - 0,7 m;
- kabeliai ariamoje žemėje - 1,0 m;
- kabeliai po keliais, gatvėmis - 1,0 m;
- melioruotose žemėse - 0,8 m;
- Minimalūs atstumai tarp lygiagrečiai klojamų kabelių:
- tarp jėgos ir kontrolinių kabelių -0,1 m;
- tarp kontrolinių kabelių - nenormuojama;
- tarp 20kV ir 10kV kabelio ar kontrolinių kabelių - 0,25 m;
- tarp klojamo kabelio ir esamo kabelio, priklausančio kitai organizacijai - 0,5m.

Kabelis klojamas sausoje tranšėjoje. Esant aukštiems gruntiniams vandenims, jie pažeminami siurbliais arba adatiniais filtrais, vandenis nuleidžiant į esamus griovius arba lietaus kanalizacijos tinklus.
Tranšėja apvaloma nuo akmenų, šiukšlių, įrengiamas dugno paruošiamasis sluoksnis iš purios ne mažiau 10 cm storio žemės, priemolyje ir molyje - smėlio pagrindas.
Prieš kabelio klojimą iškviečiamas techninės priežiūros inžinierius (užsakovas), kuris kartu su rangovu patikrina:
- tranšėjos gylį, posūkių kampus;
- kabelių atitikties deklaracijas ir sertifikatus;
- kabelių būgno patikrinimo aktus;

Požeminiai kabeliai, movos, apsaugos įrenginiai, vamzdžiai privalo turėti pastovius orientyrus arba žymos stulpelius. Žymos stulpeliai statomi 0,1 m. atstumu į lauko pusę nuo trasos posūkiuose, movų sujungimo vietose, iš abiejų pusių kertant kelius, komunikacijų susikirtimo vietose, prie įvadų į pastatus ir kas 100 m lygioje trasoje. Ariamose žemėse ženklai statomi ne rečiau kaip 500m.
Prieš tranšėjos užpylimą, megommetru matuojama kabelio izoliacijos varža.

2.2.5. Tranšėjų užpylimas

Atliekamas dalinis kabelio užpylimas ne mažesniu kaip 10 cm storio sluoksniu:

- priemolio, molio žemėje - smėliu;
- smėlio, priesmėlio žemėje - gruntu, iškastu iš tranšėjų, be akmenų, statybinių šiukšlių;
- Įrengiama kabelių apsauga nuo mechaninių pažeidimų;
- žemos įtampos kabeliai 0,35-0,7m gylyje ir dažnų kasinėjimų vietose apsaugomi gaubtais arba paklojami vamzdžiuose.

Signalinės juostos plotis vienam kabeliui - 10 cm, storis - 0,5 mm. Juostos klojamos 0,3m gylyje nuo žemės paviršiaus su užrašu "Dėmesio! Kabelis !". Užpilant tranšėją, signalinė juosta turi būti išlyginta.
Įrengus kabelių apsaugą, elektros įrangos montavimo ir rangovo atstovai, kartu su užsakovo techninę priežiūrą atliekančiu inžinieriumi, patikrina trasą, parengia dengtų darbų aktą. Padaromos komunikacijų geodezinės nuotraukos.
Gruntas sutankinamas 20-30 cm sluoksniais mažosios mechanizacijos priemonėmis, sutankinimo koeficientas – 0,98. Klojant kabelius per laukus, užpilama tranšėja netankinama. Perėjimuose per kelius, gatves gatvės tranšėja užpilama smėliu, sutvarkoma danga, atstatomas gerbūvis. Baigti darbai priduodami savivaldybės atstovui, išdavusiam leidimą kasimo darbams.
Paklojus kabelį nedirbamoje žemėje pirmiausia užpilamas nedirbamos žemės sluoksnis, o virš jo pilamas paviršinis dirvožemis, kuris išpurenamas, sulyginamas ir užsėjamas veja.

2.3. IKI 1000 V ĮTAMPOS ELEKTROS OKL

2.3.1. OK, ARMATŪRA, ATRAMOS

OKL naudojami šie OK:

Izoliuoti faziniai laidai, susukti į vieną pynę kartu su izoliuotu arba neizoliuotu sustiprintu nuliniu laidu.

Sustiprinti izoliuoti faziniai ir nulinis laidai, susukti į vieną pynę, turintys bendrą apvalkalą arba jo neturintys.

Izoliuoti faziniai ir nulinis laidai, susukti į vieną pynę su laikančiuoju lynu.

Naudojami OK turi atitikti Lietuvos standarto LST 1790:2002 ,,Vardinės Uo/U(Um): 0,6/1 (1,2) kV įtampos oriniai skirstomieji kabeliai“ reikalavimus.

Mechaninis OKL laidininkų skaičiavimas turi būti atliekamas įvertinant šias sąlygas:

1. Didžiausią išorinę apkrovą.
2. Žemiausią temperatūrą, kai nėra išorinės apkrovos.
3. Vidutinę apkrovą.
4. Visas mechanines apkrovas turi atlaikyti OK sustiprinti laidai arba tik sustiprintas nulinis laidas.
5. Fizikines ir mechanines laidų charakteristikas ir leistinąsias elektrines apkrovas reikia nustatyti atsižvelgiant į gamintojų techninių dokumentų reikalavimus.
6. Leistinieji mechaniniai įtempiai OK laikančiuosiuose laiduose (sustiprintame nuliniame laide) pateikti EĮĮT 2 priedo 3 lentelėje.

OK arba sustiprintas nulinis laidas tarpinėse ir kampinėse atramose turi būti tvirtinamas specialiais laikančiaisiais gnybtais, o inkarinėse atramose – tempiamaisiais tvirtinimo gnybtais. OK arba sustiprintas izoliuotas nulinis laidas tvirtinimo gnybtuose turi turėti izoliuojančius įdėklus. OK faziniai ir nuliniai laidai jungiami apspaudžiamaisiais jungiamaisiais gnybtais. Inkarinėse atramose OK sujungti naudojami ir varžtiniai gnybtai. Tokie gnybtai naudojami ir įžeminimo laidininkams sujungti.

Prie OKL atvadams, gatvių apšvietimo šviestuvams ir kontrolės prietaisams prijungti turi būti naudojami atšakos gnybtai. Visi OKL naudojami gnybtai, išskyrus gnybtus, naudojamus neizoliuotiems nuliniams laidams sujungti, turi turėti izoliacinius apsauginius gaubtus.

Laikantiesiems ir tempiamiesiems gnybtams tvirtinti prie atramų ir pastatų konstrukcijų naudojami kabliai arba gembės (kronšteinai). Jie turi būti apskaičiuoti ribinių būvių metodu, kai laidai ir trosai nenutrūkę. Kablių, gembių ir linijinės armatūros mechaninis atsparumas turi tenkinti EĮĮT V ir VI skyrių reikalavimus.

OK turi būti apsaugoti nuo laidų išsipynimo abiejose sujungimo gnybtų pusėse. Sujungti OK galai turi būti apsaugoti gaubtais su šviesos poveikiui atsparia izoliacija.

OKL naudojamos visų tipų atramos. Jų įrengimo reikalavimai pateikti EĮĮT V ir VI skyriuose.

2.3.2. OKL ATSTUMAI IKI KITŲ OBJEKTŲ, SANKIRTOS IR PRIARTĖJIMAI

Atstumas nuo labiausiai įlinkusių OK iki kelių (gatvių) važiuojamosios dalies paviršiaus priklausomai nuo kelio kategorijos privalo atitikti EĮĮT 309 punkto reikalavimus ir neturi būti mažesnis kaip 5,5 m. Atstumas nuo atvadų į pastatus iki šaligatvių ir pėsčiųjų ėjimo vietų turi būti ne mažesnis kaip 3,5 m, o atstumas nuo atvado iki žemės – ne mažesnis kaip 2,75 m. Atstumas nuo OK iki žemės paviršiaus urbanizuotose teritorijose turi būti ne mažesnis kaip 5,5 m, neurbanizuotose teritorijose – 5 m, sunkiai prieinamose vietovėse – 3,5 m.

Horizontalusis atstumas nuo daugiausia atlenktų OK iki balkonų, terasų ir langų turi būti ne mažesnis kaip 1 m, iki aklinų sienų – 0,15 m, o iki stogo atbrailos – 0,5 m.

OK tiesiami ant gamybos paskirties pastatų stogų, išskyrus pastatus, kuriuose gali įvykti sprogimų ir kilti gaisrų. Atstumas iki stogų turi būti ne mažesnis kaip 2 m.

Atstumas nuo OK, nutiestų statinių sienomis ir konstrukcijomis, iki vietų, kur dažnai būna žmonių, turi būti ne mažesnis kaip:

1. 0,3 m virš langų ir durų bei 0,5 m po balkonais ir langais – kai linijos nutiestos horizontaliai;
2. 0,5 m iki langų ir durų, 1 m iki balkonų ir 2,5 m iki žemės paviršiaus – kai linijos nutiestos vertikaliai;
3. 0,06 m. nuo OK, nutiestų pastatų išorėje, iki sienų.

Atstumas nuo OK iki laivybai nenaudojamų upių ir vandens telkinių vandens paviršiaus, esant aukščiausiam jo lygiui, turi būti ne mažesnis kaip 2 m, o iki ledo paviršiaus, kai lauko temperatūra minus 5 °C ir laidai apšalę, – ne mažesnis kaip 4,5 m.

Po OKL, nutiestomis per miškus ir želdinius, medžių šakos neturi liesti OK.

OKL sankirtos ir priartėjimas prie aukštesnės kaip 1000 V įtampos OL turi atitikti EĮĮT 302 ir 393–404 punktų reikalavimus.

Ant bendrų atramų tiesiami iki 1000 V įtampos OK ir 6–10 kV įtampos OL izoliuoti arba neizoliuoti laidai, atsižvelgiant į EĮĮT 359 punkto reikalavimus.

Tiesiant ant bendrų atramų kelias OK grandis, horizontalusis ir vertikalusis atstumas tarp jų turi būti ne mažesnis kaip 0,3 m. Atstumas tarp OK ir iki 1000 V įtampos OL neizoliuotų laidų, nutiestų ant bendrų atramų, oro temperatūrai esant 15 °C ir nesant vėjo, turi būti ne mažesnis kaip 0,4 m. OK turi būti nutiestas žemiau OL laidų arba skirtingose atramos pusėse. Ant bendrų atramų tiesiami OK, RL ir KTL kabeliai ir LRTL izoliuotais laidais, jeigu:

1. OKL įtampa ne aukštesnė kaip 400/230 V;
2. vardinė RL, KTL ir LRTL linijos įtampa ne aukštesnė kaip 360 V;
3. skaičiuojamieji RL ir KTL kabelių bei LRTL izoliuotų laidų įtempiai ne didesni kaip 160 Mpa;
4. OK nutiesti virš RL ir KTL kabelių bei LRTL laidų ir vertikalusis atstumas iki viršutinio RL ir KTL kabelio bei LRTL laido atramoje ir tarp atramų ne mažesnis kaip 0,5 m;
5. OK ir RL, KTL kabeliai, LRTL laidai bei optinės ryšio linijos pirmiausiai išdėstomos skirtingose atramų pusėse, jei tokios galimybės nėra – toje pačioje pusėje.

Susikertant OKL su aukštesnės kaip 1000 V įtampos OL, atstumas tarp OK ir OL laidų turi būti ne mažesnis kaip 1,62 m.

Iki 1000 V įtampos OKL tarpusavio ir su iki 1000 V įtampos OL sankirtos įrengiamos bendrose tarpinėse atramose ir naudojant tarpines atramas tarpatramyje. Vertikalusis atstumas tarp susikertančių OL laidų ir OK, kai oro temperatūra 15 °C ir nėra vėjo, turi būti ne mažesnis kaip 0,4 m. Atstumas tarp atskirų susikertančių iki 1000 V įtampos OK, taip pat tarp susikertančių iki 1000 V įtampos ir 6–10 kV OK turi būti ne mažesnis kaip 0,3 m. Susikertant OKL tarpusavyje ar su OL tarpatramyje, sankirtai vietą reikia parinkti kuo arčiau viršutinės kertančiosios OL atramos. Horizontalusis atstumas tarp kertamosios linijos laidų ir kertančiosios linijos atramos turi būti ne mažesnis kaip 2 m, jeigu susikerta OKL su OL, ir ne mažesnis kaip 1 m, jeigu susikerta dvi OKL.

OKL susikirsti su RL gali tik tarpatramyje, o su LRTL – tarpatramyje ir bendroje atramoje. Su magistralinėmis ryšių tinklų linijomis susikertančių OKL atramos turi būti inkarinės. OKL kertant kitas ryšių linijas naudojamos inkarinės arba tarpinės didesnio atsparumo atramos (sudvejintos, su spyriais ir pan.). Jei 400 V ir žemesnės įtampos OKL tiesiamos žemiau LRTL, OK turi būti tvirtinamas tempiamaisiais gnybtais. OK neturi būti suduriamas sankirtos tarpatramyje.

Vertikalusis atstumas nuo OK iki RL (LRTL) laidų arba kabelių, esant didžiausiam OKL įlinkiui, tarpatramyje turi būti ne mažesnis kaip 0,5 m. Toks pat atstumas turi būti ir susikertant OKL su LRTL kabeliu arba laidais bendroje atramoje.

Horizontalusis atstumas nuo OK iki RL, LRTL ir radijo antenų įvadų turi būti ne mažesnis kaip 0,5 m.

Ant bendrų atramų tiesiami OK ir LRTL izoliuotais laidais, jeigu:

1. OKL įtampa ne aukštesnė kaip 400 V;
2. vardinė LRTL linijos įtampa ne aukštesnė kaip 360 V;
3. skaičiuojamieji LRTL izoliuotais laidais laidų įtempiai ne didesni kaip 160 MPa;
4. OK nutiesti virš LRTL laidų ir vertikalusis atstumas iki viršutinio LRTL laido atramoje ir tarpatramyje ne mažesnis kaip 0,5 m.

OKL sankirtose su geležinkeliais, su AM, I, II kategorijų keliais ir su A_1, A_2, B_1 ir B_2 kategorijų gatvėmis būtina naudoti požeminius kabelių intarpus, kurie turi būti įrengiami pagal EĮĮT IV skyriaus reikalavimus. Vertikalusis atstumas nuo OK iki rajoninių ir vietinės reikšmės kelių ir C_1, C_2, D_1, D_2, E_1, E_2, F_1 ir F_2 kategorijų gatvių važiuojamosios dangos turi būti ne mažesnis kaip 5,5 m. Sankirtose su keliais ir gatvėmis naudojamos ir tarpinės atramos.

OKL priartėjant prie automobilių kelių, atstumas nuo laidų iki kelio ženklų ir juos laikančių lynų turi būti ne mažesnis kaip 0,5 m. Kelio ženklų ir laikančiųjų lynų įžeminti nereikalaujama.

Įrengiant iki 1000 V įtampos OKL, reikia papildomai vadovautis EĮĮT 255, 267, 272, 274, 278 ir 283 punktų reikalavimais.

2.4. OL ĮŽEMINIMAS IR APSAUGA NUO VIRŠĮTAMPIŲ

6–10 kV įtampos oro linijų izoliuotų laidų, nutiestų užstatytomis vietovėmis, lygiagrečiai keliams ir pėsčiųjų trasoms ir sankirtose su jomis, apsaugos nuo viršįtampių priemonės turi būti įrengtos kas 250–300 m. Nurodytais atstumais magistralinėse linijose apsaugos nuo viršįtampių priemonės įrengiamos abiejose izoliatoriaus pusėse, o atšakoje – tik už izoliatoriaus vartotojo pusėje.

Oro linijose reikia įžeminti:

- 6–35 kV oro linijų gelžbetonines ir metalines atramas. Užstatytose vietovėse 6–10 kV oro linijų, taip pat visų 35 kV oro linijų įžeminimo varžos turi būti ne didesnės, negu nurodytos Taisyklių 4 priedo 6 lentelėje. Neužstatytose vietovėse, kur savitoji grunto varža $\rho \leq 100$ Ωm, atramų įžeminimo varžos turi būti ne didesnės kaip 30 Ω. Neužstatytose vietovėse 6–10 kV linijų atramų įžemintuvui naudojamas ir plieninis laidininkas, kurio paviršiaus plotas ne mažesnis kaip 500 cm^2;
- oro linijų atramas, kuriose įrengti matavimo transformatoriai, skyrikliai, saugikliai ir kiti aparatai. 10 kV ir aukštesnės įtampos oro linijų atramų įžeminimo varžos turi būti ne didesnės, negu nurodytos Taisyklių 4 priedo 6 lentelėje;

Prie 6–35 kV įtampos oro linijų atramų turi būti įrengti tik dirbtiniai įžemintuvai. Natūralieji įžemintuvai panaudojami taip pat, bet skaičiuojant varžą jų nereikia įvertinti.

Oro linijų atramų gelžbetoniniai pamatai naudojami kaip natūralieji įžemintuvai (išimtis nurodyta Taisyklių 287 punkte), jeigu užtikrinamas metalinis ryšys tarp tvirtinimo varžtų ir pamato armatūros. Perėjos per geležinkelį atramos ir pakojų armatūros įžemintuvams neturi būti naudojamos.

Gelžbetoninių pamatų ir atramų, panaudotų kaip įžeminimo įrenginiai, bituminės dangos nereikia įvertinti.

Gelžbetoninių pamatų, pakojų ir požeminių atramų dalių varža turi būti matuojama praėjus ne mažiau kaip dviem mėnesiams po jų įrengimo.

Gelžbetoninių atramų įžeminimo laidininkais naudojami ir tarpusavyje sujungti įtemptos ir neįtemptos stiebų armatūros išilginiai strypai, kurie prijungiami prie įžemintuvo. Įžeminimui naudojama armatūra turi būti termiškai atspari ir neįšylanti daugiau kaip +60 °C.

Gelžbetoninių atramų atotampos turi būti naudojamos kaip papildomi įžeminimo laidininkai. Šiuo atveju laisvasis atotampos galas specialiu gnybtu turi būti sujungtas su atotampos darbo dalimi.

Gelžbetoninių atramų trosai ir izoliatorių tvirtinimo prie traversų detalės turi būti prijungiamos prie įžeminimo laidininko arba įžemintos armatūros.

Atrama nutiesto įžeminimo laidininko skerspjūvis turi būti ne mažesnis kaip 35 mm^2, o viengyslių įžeminimo laidininkų skersmuo turi būti ne mažesnis kaip 10 mm. Turi būti naudojami karštuoju būdu cinkuoti arba padengti aliuminiu cinku plieniniai viengysliai ne mažesnio kaip 6 mm skersmens laidai.

Oro linijų metalinėse ir gelžbetoninėse atramose įžeminimo laidininkai suvirinami arba sujungiami varžtais.

Oro linijų įžemintuvai turi būti įrengti ne mažesniame kaip 0,5 m gylyje, o ariamoje žemėje – ne mažesniame kaip 1 m gylyje.

2.5. ŽEMĖS DARBŲ VYKDYMAS KELIUOSE (GATVĖSE), JŲ APSAUGOS ZONOSE IR IŠARDYTŲ DANGŲ ATSTATYMAS

Žemės darbus kelio (gatvės) juostoje ar kelio (gatvės) apsaugos zonoje (išskyrus žemės ūkio, melioracijos, miškų tvarkymo darbus, dirbamus nepažeidžiant kelio (gatvės) sankasos bei kitų kelio (gatvės) įrenginių) galima pradėti tik:

statytojui (užsakovui) gavus žemės savininkų (naudotojų, valdytojų) ir kelio (gatvės) savininko (valdytojo) raštiškus sutikimus – vykdant žemės darbus kelio (gatvės) apsaugos zonoje;

statytojui (užsakovui) gavus kelio (gatvės) savininko (valdytojo) raštišką sutikimą – vykdant žemės darbus kelio (gatvės) juostoje.

Reglamento 26 punkte nurodytuose raštiškuose sutikimuose gali būti nustatytos šios sąlygos (reikalavimai):

- iki žemės darbų pradžios užtikrinti normalias eismo sąlygas apylanka (kai darbai vykdomi eismo vietose);
- žemės darbų terminas ir įpareigojimas pranešti apie žemės darbų pradžią prieš 2 dienas iki jų pradžios sutikimą davusiam asmeniui;
- atstatyti kelio (gatvės) dangą pagal projekto ir normatyvinių statybos techninių dokumentų reikalavimus iki nurodytos datos;
- leidžiami naudoti mechanizmai, įrenginiai ir pan.

Jeigu Rangovas nesilaiko žemės savininko (naudotojo, valdytojo) ar kelio (gatvės) savininko (valdytojo) raštiškame sutikime nurodytų sąlygų, nevykdo saugaus eismo reikalavimų ar neturi šio sutikimo, Viešojo administravimo subjektas, atliekantis Statybos valstybinę priežiūrą, savo iniciatyva arba kelio (gatvės) savininko (valdytojo), policijos arba kitų asmenų prašymu gali nustatyta tvarka [6.16] sustabdyti statinio statybą. Už pažeidimus atsakingi asmenys atsako įstatymų nustatyta tvarka.

Už žemės savininkų (naudotojų, valdytojų) ir kelio (gatvės) savininko (valdytojo) raštiškame sutikime nurodytose sąlygose numatytus darbus (kelio atkūrimą, aplinkos sutvarkymą, žemės rekultivavimą ir t. t.) apmoka statytojas (užsakovas).

Nuo gruodžio 1 d. iki balandžio 15 d. draudžiama vykdyti kelių (gatvių) perkasimo ir kitus žemės darbus esamų kelių (gatvių) juostose, taip pat ardyti asfalto dangą 5 metus po jos įrengimo arba atnaujinimo, išskyrus jų rekonstravimo ar remonto ir šio Reglamento VI skyriuje išvardytus darbus.

Užpylus kelio (gatvės) perkasą, Rangovas atstato išardytą kelio (gatvės) pagrindą bei dangą ir sutvarko aplinką arba užpiltą perkasą statinio statybos rangovas aktu perduoda rangovui ar subrangovui, o Statantis ūkio būdu statytojas (užsakovas) – rangovui, su kuriuo sudaryta dangos atstatymo sutartis. Šalims pasirašius šį aktą, už kelio ženklų apsaugą atsako pastarasis rangovas ar subrangovas.

Rangovas atstato išardytus šulinius bei jų dangčius pagal jų įrengimo reikalavimus ir atliktus darbus perduoda savininkui (naudotojui).

Išardyta danga atstatoma vadovaujantis šiomis taisyklėmis:

- šaligatvių danga atstatoma išardytame plote, o tais atvejais, kai nuo išardytos šaligatvio dalies iki jo krašto lieka ne daugiau kaip 0,5 m pločio juosta, danga atstatoma iki pat šaligatvio krašto, o jo pagrindas atstatomas tik išardytame plote;
- važiuojamoji kelio (gatvės) dalis atstatoma išardytame dangos plote; išardyta tašytų arba netašytų akmenų danga atstatoma (jei statinio projekte numatyta palikti buvusią dangą) per dvigubą iškasos plotį; jei išardyta danga nuo kelio (gatvės) krašto yra arčiau kaip per 1 metrą, danga atstatoma iki pat šio krašto;
- atstatant važiuojamąją dalį, kuri neturėjo dangos, įrengiama žvyro danga.

Antžeminius kelių (gatvių) statinius (apsauginės užtvaras, kelio ženklus, visuomeninio transporto sustojimo vietų ženklus, suolus ir kt.) atstatęs Rangovas aktu perduoda juos kelio (gatvės) savininkui (naudotojui).

2.6. SAUGOS REIKALAVIMAI MONTAVIMO DARBAMS

Elektros įrangą gali montuoti tik kvalifikuoti, turintys atestatą, specialistai - elektrikai. Statybos darbus atliekančios organizacijos turi turėti atestuotus elektros objektų ir įrenginių statybos (montavimo) vadovus ir jų įgaliotus asmenis, atsakingus už elektros įrenginių statybos (montavimo) organizavimą, kuriems suteikta teisė organizuoti elektros įrenginių statybą (montavimą) bei elektros įrenginius montuojančius specialistus, darbininkus, kuriems suteikta teisė montuoti, bandyti, derinti, paleisti elektros įrenginius. Sumontuota įranga neturi kelti pavojaus statybvietėje dirbančiam personalui ar galintiems į ją patekti kitiems asmenims.

Būtina pritvirtinti atitinkamus įspėjamus užrašus tose teritorijose, kur yra galimas kontaktas su pavojų keliančiomis elektros įrangos dalimis tuo laikotarpiu, kol nebus baigtas jų instaliavimas. Šie užrašai turi būti lengvai pastebimi ir įskaitomi.

Sauga darbe organizuojama vadovaujantis Lietuvos Respublikos darbuotojų saugos ir sveikatos įstatymo reikalavimais ir kitais saugų darbą reglamentuojančiais įstatymais, normomis ir taisyklėmis.

Darbuotojai privalo vykdyti saugos darbe norminių aktų reikalavimus, naudotis saugos priemonėmis.

Montuojant įrenginius, būtina vykdyti gamintojų techniniuose dokumentuose nurodytus reikalavimus. Prieš montuojant atliekama įrenginių apžiūra ir jų mechaninės dalies patikra.

Įrenginiai turi būti išbandyti gamintojo.

Sumontuoti elektros įrenginiai turi atitikti EĮĮBT. Montuojant ir prijungiant elektros įrenginius privaloma vykdyti technines ir organizacines priemones veikiančiuose elektros įrenginiuose, nurodytus SEEĮT 44, 56, 119-120, 123, 132, 143, 147, 166, 167 ir kitus punktus.

Sumontavus įranga neturi kelti pavojaus statybvietėje dirbančiam personalui ar galintiems į ją patekti kitiems asmenims.

Turi būti pritvirtinti atitinkami įspėjamieji užrašai tose teritorijose, kur yra kontaktas su pavojų keliančiomis elektros įrangos dalimis, tuo laikotarpiu, kol nebus baigtas jų montavimas. Šie užrašai turi būti lengvai pastebimi ir įskaitomi.
Kai nedirbama, visus vamzdžius ir dėžutes reikia uždengti ar uždaryti. Turi būti naudojami gamykliniai dangteliai. Plokštės, valdymo prietaisai, komutaciniai skydai ir kita elektros įranga turi būti gerai apsaugota nuo dulkių ir mechaninių pažeidimų montavimo metu. Jei, tinkamai neapsaugojus elektros įrangos, dėl Rangovo kaltės įvyksta pažeidimai, įskaitant ir dažytų paviršių pažeidimus, Rangovas privalo greitai ir tvarkingai pašalinti pažeidimus, atstatant tokią pačią būklę.

2.7. SAUGOS REIKALAVIMAI DEMONTAVIMO DARBAMS

Prieš demontuojant elektros įrenginius, būtina juos atjungti iš elektros tinklo. Patikrinti įtampos nebuvimą. Demontavimo ir perjungimo darbus atlikti laikantis galiojančių taisyklių ir normų (paskutinių galiojančių laidų):
Elektrinių ir elektros tinklų eksploatavimo taisyklės.
Elektros įrenginių eksploatavimo saugos taisyklės.
Saugos eksploatuojant elektros įrenginius taisyklės.

Visos darbų metu susidariusios atliekos turi būti tvarkomos ir utilizuojamos remiantis Lietuvos Respublikos atliekų tvarkymo įstatymo (priimto 1998 m. birželio 16 d.) ir statybinių atliekų tvarkymo taisyklių (patvirtintų Lietuvos Respublikos aplinkos ministro 2006 m. gruodžio 29 d. įsakymu Nr. D1-637) nuostatomis. Privaloma vadovautis naujausiomis šių dokumentų redakcijomis.

2.8. GAISRINĖ SAUGA

Darbuotojai turi būti instruktuojami, žinoti ir vykdyti priešgaisrinės saugos taisyklių reikalavimus.
Priešgaisrinė sauga – eksploatuojamose įrenginiuose, sandėliuojant medžiagas ir vykdant darbus (suvirinimo ir t.t.) negalima atmesti gaisrui kilti galimybės. Visuomet turi būti parengtos ir tvarkingos pirminės gaisro gesinimo priemonės ir apmokyti priešgaisrinės saugos taisyklių dirbantieji. Dirbantieji turi žinoti, kad degančios ir karštos medžiagos gali išskirti į aplinką nuodingas medžiagas. Lengvai užsiliepsnojančios medžiagos ir daiktai turi būti sandėliuojami taip, kad kilus gaisrui, jie negalėtų iš karto užsidegti.
Vykdyti darbus gali teoriškai ir praktiškai išmokytas elektrotechninis personalas (nustatyta tvarka atestuotas ir turintis dokumentus, kuriais suteiktos atitinkamos elektrotechninio personalo teisės).

2.9. REIKALAVIMAI IŠBANDYMO DARBAMS

2.9.1. Bendroji dalis

Papildomai prie kitų, šioje specifikacijoje numatytų bandymų, turi būti laikomasi šių bendrųjų sąlygų.
Bandymai turi būti vykdomi taip, kad visur, kur įmanoma, kiekvieną rezultatą būtų galima patikrinti iš dviejų nepriklausomų atskaitos taškų.
Užbaigęs pavienes darbo dalis, Rangovas privalo atlikti visus vietinius bandymus visose darbo srityse, dalyvaujant Projekto vadovui.
Rangovas savo lėšomis pasirūpina kvalifikuota darbo jėga, aparatūra ir prietaisais, reikalingai efektyviam bandymų atlikimui. Prireikus turi būti pademonstruotas prietaisų tikslumas.
Kiekviena užbaigta objekto sistema turi būti patikrinta, kaip visuma eksploatacijos sąlygomis, siekiant patikinti, kad kiekvienas komponentas funkcionuoja teisingai sąveikoje su visa sistema.
Rangovas privalo atlikti visus kalibravimus ir bandymus, kurių reikia užtikrinti, kad visi jo darbai ir įranga, medžiagos komponentai yra patenkinamos fizinės būklės ir atlieka numatytas funkcijas ir operacijas. Turi būti nemokamai atlikti visi derinamo darbai, reikalingi tam, kad sistema veiktų, kaip numatyta.
Prieš prašydamas galutinio patikrinimo Rangovas pateikia Projekto vadovui visus bandymų duomenis.
Šie dokumentai užpildomi po to, kai suderinami apsauginiai įrenginiai.
Kiekvienam bandymui turi būti nurodyti šie duomenys:

1. Įrangos kodas ir aprašymas;
2. Visi vardinės plokštės duomenys;

3. Bandymų procedūros aprašymas;
4. Techniniai bandymų rezultatai;
5. Bandymų data;
6. Bandymuose dalyvavęs personalas;
7. Gedimų aprašymas;
8. Bandymo įrangos sąrašas.

2.9.2. Bandymai montavimo metu

Montavimo metu Rangovas privalo reguliariai atlikti bandymus, kad užtikrintų patenkinamą montavimo atlikimą, atitinkantį Sutarties reikalavimus.
Bandymuose turi dalyvauti Projektų vadovas.
Kiekvieno bandymo laikas turi būti registruojamas ir užrašomos visos klaidos ir/ar gedimai.
Rangovas privalo pasirūpinto visomis bandymui reikalingomis priemonėmis, ir Projekto vadovui turi būti leista pasinaudoti bet kuriuo prietaisu, kurį jis gali laikyti esant reikalingu bandymams.

2.9.3. Bandymų įranga

Projekto vadovui pareikalavus, Rangovas privalo pateikti bet kurio matavimo prietaiso tikslumo rodymus. Visuose bandymuose naudojamos priemonės turi būti kalibruotos ne anksčiau, kaip prieš 12 mėnesių iki bandymų dienos.

2.9.4. Pagrindiniai bandymai

Pagrindiniai bandymai, kuriuos Rangovas turi atlikti darbų metu ar pabaigus atskiras darbo dalis:
• mažiausios leidžiamosios izoliacijos varžų matavimas („Elektros įrenginių bandymų normų ir apimčių aprašas“ XXVI skyrius skirsnis);
• iki 1000 V įtampos įrenginių, antrinių grandinių ir instaliacijos bandymas 50 Hz dažnio bandomąja įtampa („Elektros įrenginių bandymų normų ir apimčių aprašas“ XXVI skyrius 2 skirsnis);
• automatinių jungiklių stipriausių, silpniausių srovių arba nepriklausomų atkabiklių veikimo tikrinimas („Elektros įrenginių bandymų normų ir apimčių aprašas“ XXVI skyrius 3 skirsnis);
• kontaktorių ir automatinių jungiklių veikimo tikrinimas, kai pažeminta operatyvios srovės įtampa („Elektros įrenginių bandymų normų ir apimčių aprašas“ XXVI skyrius 4 skirsnis);
• įžeminimo įrenginių elementų įrengimo tikrinimas („Elektros įrenginių bandymų normų ir apimčių aprašas“ XXVIII skyrius 1 skirsnis);
• galingiausių ir tolimiausių linijoje prijungtų elektros energijos vartotojų fazinio ir nulinio laidų grandinės varžų (TN sistemoje) matavimai („Elektros įrenginių bandymų normų ir apimčių aprašas“ XXVIII skyrius 8 skirsnis);
• kabelių izoliacijos varžos matavimas („Elektros įrenginių bandymų normų ir apimčių aprašas“ XXIX skyrius 1 skirsnis);
• kiti pagal projekto specifiką būtini bandymai pagal Elektros įrenginių bandymų normų ir apimčių aprašą.

2.10. ELEKTROS DARBŲ PATIKRINIMAS

Prieš prašydamas galutinių patikrinimų, Rangovas privalo užtikrinti, kad visos elektros sistemos, turinčios įtaką daliai, kuri bus tikrinama, būtų išbandytos, paruoštos naudojimui, o visa įranga patenkinamai veiktų.

3. DANGŲ ĮRENGIMO PARUOŠIAMIEJI DARBAI

3.1 ĮVADAS

Techninių specifikacijų (toliau – TS) skyrius parengtas pagal galiojančių Lietuvos standartų (LST) ar jiems lygiaverčių, įrengimo taisyklių ĮT ŽS 17 „Automobilių kelių žemės darbų atlikimo ir žemės sankasos įrengimo taisyklės“ (toliau – ĮT ŽS 17) ir kitų normatyvinių statybos techninių dokumentų reikalavimus.

Šiame TS skyriuje išdėstyti reikalavimai atliekamų paruošiamųjų darbų atlikimui, kontrolei ir priėmimui.

Statybvietės ruošimo metu rangovas privalo:

– garantuoti statybvietės paviršiaus nusausinimą ir lietaus vandens nuleidimą;
– apsaugoti statybvietę nuo pavojingo požeminių vandenų poveikio, pavasario polaidžio ir kt.;
– vengti fizinių ir mechaninių žemės savybių pablogėjimo;
– pašalinti viršutinį dirvožemio sluoksnį ir kitas netinkamas ar pavojingas medžiagas;
– teisingu darbų organizavimu apsaugoti aplinką ir sumažinti triukšmą;
– pagal statybvietės ypatumus ir statybos darbų pobūdį atlikti visus kitus paruošiamuosius darbus;
– atlikti visus reikalingus esamų statinių, požeminių komunikacijų, kelio dangos konstrukcijų ir kitų sutvirtintų plotų išardymo darbus;

3.1.1 Darbų atlikimas

3.1.2 Vandens nuleidimas

Atliekant darbus rangovas turi naudoti tinkamus statybos metodus, kad būtų užtikrintas vandens nuleidimas iš statybvietės. Potvynių ir liūčių vanduo turi būti tuoj pat nuleistas iš statybvietės, kad būtų išvengta pylimams ir kitoms konstrukcijoms naudojamo grunto savybių pablogėjimo ar kitos žalos. Jei žala padaryta dėl rangovo kaltės, jis turi atlyginti visus nuostolius.

3.1.3 Senų dangų ir kitų sutvirtintų vietų išardymas

Senos dangos ir kitos sutvirtintos vietos turi būti išardytos statybvietės ruošimo metu. Atliekamos medžiagos turi būti sandėliuojamos, ar gavus Inžinieriaus leidimą, panaudotos kitiems statybos darbams, jei šių medžiagų panaudojimas nenumatytas projekte.

Kitos, šiame sąraše nepaminėtos medžiagos, kurios gali būti panaudotos pakartotinai, transportuojamos į Statytojo nurodytą vietą.

Esami gelžbetoniniai ar betoniniai gaminiai (kelio bortai, plytelės, trinkelės, pralaidos, pralaidų antgaliai ir pan.), kurie tinkami perdirbimui ir antriniam panaudojimui, turi būti pervežami į regioninę didelių gabaritų atliekų aikštelę. Rangovas gali pasirinkti ir kitą atliekų tvarkymo būdą.

3.1.4 Konkretūs paruošiamieji darbai

Pagrindiniai paruošiamieji darbai apima vietos nužymėjimą, asfalto dangų frezavimą, kelio ženklų demontavimą.

3.2 DARBŲ PRIĖMIMAS

Tikrinant išardymo darbus, turi būti patikrintas jų atitikimas projektui: ar iš statybvietės pašalintos visos projekte nurodytos medžiagos.

4. ŽEMĖS DARBŲ ATLIKIMAS IR ŽEMĖS SANKASOS ĮRENGIMAS

4.1 ĮVADAS

Šiame TS skyriuje pateikti reikalavimai žemės sankasos įrengimui naudojamoms medžiagoms, sankasos įrengimo darbams, pagal poreikį sankasos pagerinimo bei sustiprinimo darbams, šių darbų kontrolei ir priėmimui.

4.1.1 Medžiagos

4.1.2 Žemės sankasos gruntai

Žemės sankasos įrengimui naudojami gruntai ir kitos statybinės medžiagos turi atitikti ĮT ŽS 17 V skyriaus II skirsnio reikalavimus.

4.2 DARBŲ ATLIKIMAS

4.2.1 Žemės sankasa ir iškasos

Atliekant žemės sankasos paruošiamuosius ir iškasų įrengimo darbus reikia vadovautis ĮT ŽS 17 reikalavimais.

Žemės darbai, vandens drenavimo ir nuleidimo darbai turi būti atliekami laikantis visų darbų saugos reikalavimų.

Atliekant žemės darbus ypatingose zonose (saugomų vandenų, kultūros paveldo apsaugos teritorijose ir pan.), turi būti laikomasi projekte numatytų atitinkamų techninių reglamentų nuostatų.

Siekiant išvengti žalos ir darbų nutraukimo, iškasos turi būti apsaugotos nuo potvynio ir liūčių vandens. Rangovas privalo turėti atitinkamų priemonių atsargą vandeniui iš iškasos dugno nuleisti. Potvynio ir liūčių vanduo iš statybos darbų vietos turi būti nuleistas nedelsiant. Žemės darbai turi būti atliekami taip, kad būtų išvengta vandens susikaupimo darbo vietoje.

Technologinio transporto eismo ar klimato poveikio pažeistas iškasos dugnas, prieš rengiant pagrindą, turi būti išvalytas, išlygintas ir sutankintas. Lietingu laikotarpiu iškasos rengimo darbus rangovas turi atlikti su ypatingu dėmesiu. Iškasos dugnas, jos grioviai turi būti įrengti ir išlyginti pagal projektinius nuolydžius bei prižiūrimi.

Atliekamo iškasų grunto sandėliavimo vietos turi būti numatytos projekte arba jas nurodo techninis prižiūrėtojas, atsižvelgiant į iškastos medžiagos kiekį ir žemės sankasos šlaitų pastovumą. Perteklinis gruntas turi būti pervežamas į techninio prižiūrėtojo nurodytą vietą Rangovo sąskaita.

Grunto transportavimo metodus, technologinių procesų seką nustato, mechanizmus parenka Rangovas pagal savo kompetenciją, kurią apibrėžia jų taikomos statybos taisyklės. Rangovų taikomos statybos taisyklės neturi prieštarauti ĮT ŽS 17 taisyklių nurodymams. Rengiant žemės sankasą, grunto gabenimo priemones parenka Rangovas.

Deformacijos modulis Ev2 žemės sankasos viršuje ties šaligatviu turi būti ≥30 MPa.

4.2.1.1 Iškasų apsauga nuo liūčių

Siekiant išvengti žalos ir darbų nutraukimo, iškasos turi būti apsaugotos nuo potvynio ir liūčių vandens. Rangovas privalo turėti atitinkamų priemonių atsargą vandeniui iš iškasos dugno nuleisti. Potvynio ir liūčių vanduo iš statybos darbų vietos turi būti nuleistas nedelsiant. Žemės darbai turi būti atliekami taip, kad būtų išvengta vandens susikaupimo darbo vietoje.

4.2.1.2 Iškasos dugno apsauga

Technologinio transporto eismo ar klimato poveikio pažeistas iškasos dugnas, prieš rengiant pagrindą, turi būti išvalytas, išlygintas ir sutankintas. Lietingu laikotarpiu iškasos rengimo darbus rangovas turi atlikti su ypatingu dėmesiu. Iškasos dugnas, jos grioviai turi būti įrengti ir išlyginti pagal projektinius nuolydžius bei prižiūrimi.

4.2.1.3 Iškastų medžiagų laikymas ir priežiūra

Atliekamo iškasų grunto sandėliavimo vietos turi būti numatytos projekte arba jas nurodo Inžinierius, atsižvelgiant į iškastos medžiagos kiekį ir žemės sankasos šlaitų pastovumą. Laikinai šalia karjerų, iškasų ir tranšėjų sandėliuojamos medžiagos turi būti apsaugotos nuo įgriuvų. Iškasos ne mažesniu kaip 0,5 m atstumu nuo krašto turi būti aptvertos metalo tinklo laikina tvora.

Pylimų supylimas, paskleidimas, tankinimas turi atitikti ĮT ŽS 17 VIII skyriaus reikalavimus.

Sutankinimo reikalavimai, užpilant pamatų duobes ir tranšėjas, nurodyti ĮT ŽS 17 XIII skyriuje.

4.2.2 Darbai žiemą

Reikalavimai žemės sankasos įrengimui žiemos metu išdėstyti ĮT ŽS 17 VIII skyriaus VII skirsnyje.

4.3 BANDYMAI PASIEKTAI KOKYBEI NUSTATYTI

4.3.1 Bandymų bendrosios nuostatos

Pagal ĮT ŽS 17 XVIII skyriaus I skirsnį.

4.3.2 Sutankinimo savybių tikrinimo metodai

Pagal ĮT ŽS 17 XVIII skyriaus II skirsnį.

4.3.3 Bandymo metodai sutankinimo rodikliui pasiekti

Pagal ĮT ŽS 17 XVIII skyriaus IV skirsnį.

4.3.4 Deformacijos modulio, profilio padėties ir lygumo bandymas

Pagal ĮT ŽS 17 XVIII skyriaus IV skirsnį.

4.3.5 Bandymai užpylus statinius

Pagal ĮT ŽS 17 XVIII skyriaus VI skirsnį.

4.3.6 Kiti bandymo metodai

Pagal ĮT ŽS 17 XVIII skyriaus VII skirsnį.

4.3.7 Reikalavimai žemės sankasos nuokrypiams ir kontrolei

Pagal ĮT ŽS 17 XVIII skyriaus VII skirsnio 12 lentelę.

4.3.8 Kokybės užtikrinimo dokumentai

Pagal ĮT ŽS 17 XIX skyrių.

5. KELIŲ (ŠALIGATVIŲ) PAGRINDAI

5.1 ĮVADAS

Šiame techninių specifikacijų (toliau – TS) skyrius parengtas pagal galiojančių Lietuvos standartų (LST), kelių techninio reglamento KTR 1.01:2008 „Automobilių keliai“ (toliau – KTR 1.01:2008), techninių reikalavimų aprašo TRA UŽPILDAI 19 „Automobilių kelių užpildų techninių reikalavimų aprašas“ (toliau – TRA UŽPILDAI 19), TRA SBR 19 „Automobilių kelių nesurištųjų mišinių ir gruntų, naudojamų sluoksniams be rišiklių, techninių reikalavimų aprašas“ (toliau – TRA SBR 19), įrengimo taisyklių ĮT SBR 19 „Automobilių kelių dangos konstrukcijos sluoksnių be rišiklių įrengimo taisyklės“ (toliau – ĮT SBR 19), metodinių nurodymų MN SSN 15 „Automobilių kelių dangos konstrukcijos sluoksnių storio nustatymo metodiniai nurodymai“ (toliau – MN SSN 15) ir kitų normatyvinių statybos techninių dokumentų reikalavimus.

Šiame TS skyriuje išdėstyti reikalavimai kelių pagrindų sluoksnių medžiagoms ir jų mišiniams, šių medžiagų ir mišinių paruošimui, pagrindų sluoksnių įrengimui, darbų kontrolei ir priėmimui.

5.2 MEDŽIAGOS

5.2.1 Mineralinės medžiagos ir jų mišiniai

Šalčiui nejautrių medžiagų sluoksnio, skaldos pagrindo sluoksnio įrengimui naudojamos medžiagos turi atitikti TRA UŽPILDAI 19 ir TRA SBR 19 išdėstytus reikalavimus.

5.2.2 Nesurištųjų mineralinių medžiagų pagrindo sluoksniai

Pagrindo sluoksniams naudojamos medžiagos nurodytos lentelėje:

Pagrindo sluoksnis	Mišinys
Šalčiui nejautrių medžiagų sluoksnis (ŠNS)	užpildai – 0/2, 0/4 ir 0/5; nesurištieji mišiniai –0/5, 0/8, 0/11, 0/16, 0/22, 0/32, 0/45, 0/56 ir 0/63; gruntai pagal standartą LST 1331 [5.15] – ŽB, ŽG, ŽP, SB, SG ir SP.
Skaldos pagrindo sluoksnis	nesurištasis mineralinių medžiagų mišinys fr. 0/32, 0/45

Šalčiui nejautrių medžiagų sluoksnio pralaidumo vandeniui koeficientas k_{10} turi būti ne mažesnis nei 1,0x10-5 m/s;

5.3 DARBŲ ATLIKIMAS

Pagrindo sluoksniai be rišiklių iš nesurištųjų mineralinių medžiagų mišinių turi būti rengiami prisilaikant ĮT SBR 19 ir TRA SBR 19 reikalavimų.

Defektus rangovas turi ištaisyti pagal Inžinieriaus nurodymus.

5.4 ATLIKTŲ DARBŲ KONTROLĖ IR PRIĖMIMAS

Deformacijos modulio Ev2 vertė ant įrengto skaldos pagrindo sluoksnio viršaus turi būti ne mažesnė kaip 100 MPa šaligatvio konstrukcijoms.

Deformacijos modulio Ev2 vertė ant įrengto šalčiui nejautrių medžiagų sluoksnio šaligatvio konstrukcijoms dydis nereglamentuotas.

Atliktų darbų kontrolė ir darbų priėmimas turi atitikti TRA SBR 19 ir ĮT SBR 19 reikalavimus.

5.4.1 Pagrindo sluoksnių bandymai

Pagrindo sluoksnių be rišiklių mineralinių medžiagų bandymų rezultatai turi tenkinti ĮT SBR 19, TRA SBR 19 ir TRA UŽPILDAI 19 reikalavimus.

5.4.2 Leistinieji nuokrypiai

Pagrindo sluoksnių be rišiklių leistinieji nuokrypiai nurodyti ĮT SBR 19.

5.4.3 Darbų priėmimas

Užbaigtų pagrindo sluoksnių be rišiklių priėmimas atliekamas pagal ĮT SBR 19 reikalavimus.

6. DANGOS IR BORDIŪRAI

6.1 ĮVADAS

Techninių specifikacijų (toliau – TS) skyrius parengtas pagal galiojančių Lietuvos techninių standartų (LST), techninių reikalavimų aprašo TRA UŽPILDAI 19 „Automobilių kelių užpildų techninių reikalavimų aprašas“ (toliau – TRA UŽPILDAI 19) ir kitų techninių normatyvinių dokumentų reikalavimus.

Skyriuje pateikti reikalavimai asfalto dangų medžiagoms ir jų mišiniams, mišinių paruošimui, dangų paklojimui, darbų kontrolei ir priėmimui.

6.2 MEDŽIAGOS

6.2.1 Betono trinkelių dangos

6.2.1.1 Trinkelės

Betono trinkelės turi atitikti standarto LST EN 1338 arba lygiaverčio reikalavimus, įskaitant nurodymus atitikties įvertinimui, ženklinimui ir bandymo protokolui. Atsižvelgiant į tai, kad standarte LST EN 1338 arba lygiaverčiame galima pasirinkti atitinkamas produkto (gaminio) savybių klases, todėl mažiausi techniniai reikalavimai nurodyti TRA TRINKELĖS 14 VIII skyriuje.

6.2.1.2 Siūlių užpilo medžiaga

Siūlių užpildui galima naudoti 0/2, 0/4, 0/5, 0/8 ir 0/11 nesurištuosius mineralinių medžiagų mišinius ir turi tenkinti TRA TRINKELĖS 14 VII skyriaus III skirsnio reikalavimus.

6.2.2 Bordiūrai

Surenkamieji betoniniai bordiūrai (apvadai) turi atitikti standarto LST EN 1340 arba lygiaverčio reikalavimus, įskaitant nurodymus atitikties įvertinimui, ženklinimui ir bandymo protokolui. Atsižvelgiant į tai, kad standarte LST EN 1340 arba lygiaverčiame galima pasirinkti atitinkamas produkto (gaminio) savybių klases, todėl mažiausi techniniai reikalavimai nurodyti TRA TRINKELĖS 14 XIV skyriuje.

6.3 DARBŲ ATLIKIMAS

6.3.1 Betono trinkelių dangos

Darbų atlikimo reikalavimai ĮT TRINKELĖS 14 VIII skyriuje.

6.3.2 Bordiūrai

Surenkamieji betoniniai bordiūrai (apvadai) klojami ant 20 cm storio pamato su atspara. Naudojamo betono klasė – C12/15 ir stipresnis. Pamatas ir atspara turi būti tinkamai sutankinti.

Bordiūrų atsparos įrengiamos 15 cm storio, o ties numatytais vejos bordiūrais, kur neveiks automobilių transporto apkrovos, įrengiamos 10 cm storio. Atsparoms formuoti, naudojami klojiniai.

Bordiūrų darbų atlikimas nurodyti ĮT TRINKELĖS 14 VIII skyriuje.

7. ŠALIGATVIO PLYTELIŲ (TRINKELIŲ) ATSTATYMO DARBAI

Pagrindo paruošimas

Gruntas sutankinamas. Dėmesį ypač reiktų skirti jo drenavimui. Jei gruntas drėgnas ir nelabai tvirtas, reiktų naudoti specialias geosintetines medžiagas. Kita vertus, jei gruntas smėlėtas, dažnai visiškai nereikia kloti laikančiojo sluoksnio.

Atramos grįstai dangai paruošimas

Skersinis atramos nuolydis turi atitikti skersinį išorinės dangos nuolydį. Atraminio sluoksnio storis būna 2–5 cm. Viršutinės ribos viršyti negalima, nes, veikiant eksploatacinėms apkrovoms, gali deformuotis išorinė danga. Kaip atraminis sluoksnis tinkamiausias yra 0–2 arba 0–4 mm frakcijos smėlis, 1–3 arba 2–5 mm skalda, taip pat trupinto smėlio ir 0–5 mm skaldos mišinys. Stambių dalelyčių dydis neturi viršyti 8 mm.

Atkarpose, kur transportinė apkrova didesnė, kaip jungiamąją atraminio sluoksnio medžiagą rekomenduojama naudoti cementą arba kalkes. Vietose, kurias dengia stogai, atraminio sluoksnio medžiagos paprastai lieka sausos ir birios. Tokiu atveju betoninės plytelės (trinkelės) klojamos į sausą skiedinį ir atitinkamą skaldos masę, o baigus darbus visi tarpai tarp trinkelių užpildomi smulkiu smėliu.

Klojimas

Plyteles ar trinkeles reikia kloti tiksliai pagal aukštį, nuolydžio kampą ir įvertinus kelio kryptį, paliekant reikiamo dydžio plyšius.

Siūlių išsidėstymą ir dydį šalia šaligatvio blokų ir kitų atitveriamųjų elementų ar pastatų būtina planuoti prisilaikant moduliavimo tinklelio. Šiuo atveju reiktų nepamiršti, kad, įvertinus grindinio elementų gamybos technologiją, leidžiama dydžių paklaida yra ±3 mm.

Siekiant, kad siūlės būtų tiesios, maždaug kas 3 m nutiesiamos išilginės virvelės. Žymint didelius plotus būtina virveles ištempti dviem kryptimis ir kas 1–3 m kontroliuoti, kaip išlaikomi tiesūs kampai. Kaip grįstų paviršių įrėminimą reikia naudoti į betoną klojamus bordiūrus arba kraštų elementus, kurie dažniausiai ganėtinai patikimai priima dangos kraštų apkrovas. Tokias užtvaras kloja prieš įrengiant išorinę grindinio dalį, kad būtų užkirstas kelias skersiniams nukrypimams ar akmenų sėdimui.

Atsiremiančias į pastatus grindinio atkarpas kloja taip, kad paviršiniai vandenys tekėtų ne prie pastato, o nuo jo. Priešingu atveju būtina numatyti nutekamuosius griovelius ir lietaus vandens kanalizaciją prie pastato.

Pagal DIN 18318 standartą paviršiniai nelygumai 4 metrų ilgio kontrolinėje trinkelių ar plytelių grindinio atkarpoje negali viršyti 10 mm. Šio kriterijaus, priklausomai nuo išorinės dangos struktūros, ne visada reikia laikytis. Betoninių trinkelių aukščio skirtumą galima kompensuoti klojant jas į sąlyginai purų smėlingą atraminį sluoksnį.

Įrangos trinkelių klojimui pasirinkimas

Vibracinės plokštės su darbine 130 kg mase ir išcentrine 18–20 kN jėga tinka tankinti grįstus iki 6 cm aukščio paviršius. 8–10 cm aukščio grįstų paviršių tankinimui naudojamos 170–200 kg vibracinės plokštės, kurių išcentrinė jėga ne mažesnė negu 20–30 kN. Dar storesniems grįstiems paviršiams tankinti reikia naudoti nuo 200 iki 600 kg masės vibracines plokštes, turinčias 30–60 kN išcentrinę jėgą. Vibracinėmis plokštėmis ne tik tankinamas gruntas, taip pat ir jungiamasis tranšėjose ar atvirose erdvėse, bet ir sutankinami sunkūs akmenys grįstuose grindiniuose. Vibracines plokštes lengva eksploatuoti, jei naudojamos papildomos standartinės plokštės. Nesunku, naudojantis hidrauline sistema, reguliuoti mašinos judėjimą pirmyn ir atgal, vibracinė plokštė turi elektrinį įjungimą ir papildomus greičio režimus.

Vibracinis suklotų elementų tankinimas

Sutankinus vibracine plokšte iki pastovios būklės, galima gauti lygų paviršių. Kai naudojamos vibracinės plokštės su reguliuojama išcentrine jėga, priklausomai nuo elemento storio, reikia rinktis mažiausia galingumą.

Galutinis paviršiaus apdirbimas

Baigtą tankinti išgrystą paviršių reikia apibarstyti smėliu, kuris turi kurį laiką pasilikti ant šio paviršiaus, kad gerai užpildytų visas siūles.

Grindiniai, kuriais juda automobiliai, turi turėti tvirtu ir atspariu užpildu užpildytas siūles, kad postūmio jėga, kurią sukuria ratų apkrova, patikimai būtų perduodama nuo vieno elemento kitam, nes kitaip elementai pradės slinktis iš savo vietų. Ypač aktualus siūlių užpildymas yra mašinų plovimo aikštelėse ir degalinėse. Siūlių plotis neturi būti mažesnis negu 8 mm. Norint parinkti tinkamą užpildančią medžiagą, reikia įvertinti klimato ir eksploatacines sąlygas. Naudojamos bituminės ar analogiškos užpildymo medžiagos išsaugo tam tikrą grindinio paviršiaus elastingumą.

7.1 ATLIKTŲ DARBŲ KONTROLĖ IR PRIĖMIMAS

7.1.1 Betono trinkelių dangos

Leistinieji nuokrypiai nurodyti ĮT TRINKELĖS 14 VIII skyriuje.



A2 594x420

APSAUGOS ZONA IR MAŽIAUSI ATSTUMAI NUO RAJONINIO KELIO BRIAUNOS IKI TRANSPORTO APTARNAVIMUI IR EISMO DALYVIAMS SKIRTŲ PASLAUGŲ STATINIŲ 20 m



N
W E
S

TOPOGRAFINIS PLANAS
M1:500

Sutartiniai žymėjimai

	Naujai projektuojamų elektros kabelių ir įrenginių apsaugos zona
	Projektuojamas laikinas PS-1 ir AVS
	Projektuojama abonentinė kabelinė linija apsauginiame vamzdyje atviru būdu
	Sklypų ribos
	Projektuojama 0,4 kV kabelinė linija d110mm apsauginiame vamzdyje uždaru būdu
	Naujai projektuojamų elektros kabelių ir įrenginių apsaugos zona
	Naujai projektuojama komercinė apskaitos spinta (KS/KAS)
	Darbo duobė KL klojimui uždaru būdu
	Jungiamoji mova (JM)

Projektuojami įrenginiai pagal "Elektros kabelio įrengimas, Salantų g. 4A, Mosėdis, Mosėdžio sen., Skuodo r. sav. (E1N3586838) 25101.01_1N3586838-TDP-E-BR.01

X=6228165.32
Y=349353.35

X=6228165.18
Y=349354.24

X=6228164.87
Y=349354.51

X=6228164.67
Y=349354.63

X=6228162.43
Y=349355.51

X=6228161.52
Y=349355.13

X=6228160.33
Y=349354.06

X=6228159.87
Y=349354.57

Proj. laikinas PS-1
Nugaros centro koordinatė

X=6228164.35
Y=349351.78

1. Vamzdis Ø75mm (atviru būdu) L= 2m;
2. Vamzdis Ø75mm (atviru būdu) L= 11m;

Proj. AVS
Nugaros centro koordinatė

X=6228160.63
Y=349352.97

Proj. KS/KAS-1
Nugaros centro koordinatė

X=6228150.43
Y=349355.34

X=6228146.94
Y=349355.63

X=6228142.28
Y=349355.76

X=6228142.37
Y=349356.27

Proj. 2xAL 4x150
Vamzdis 2x Ø110mm
(uždaru būdu)
L= 2x20m

2xJM

PASTABOS:

1. Projektuojamos 0,4kV kabelinės linijos klojamos Lietuvos respublikos nesuformuotoje valstybinėje žemėje - gautas NŽT sutikimas.
2. Visi naujai projektuojami kabeliai klojami apsauginiame vamzdyje, jeigu nenurodyta kitaip.
3. Tiesiant kabelį šalia medžių arba krūmų, būtina išlaikyti atstumus pagal EĮĮT.
4. 0,4kV kabelių apsauginė zona 1 metras į abi puses (2 metrai kabelio tiesimo kryptimi).
5. 0,4kV kabeliai klojami 0,7-1m gylyje, kelio apsaugos juostoje ne mažiau 1,2m.
6. Atliekant darbus būtina išlaikyti visus leistinus atstumus nuo esamų komunikacijų pagal EĮĮT.
7. Atlikus darbus atstatomos dangos ir sutvarkomas gerbūvis, išvežamos šiukšlės.
8. 0,4kV KL klojimo metu pažeistas kelio dangas atstatyti iki prieš darbų pradžią buvusios būklės.
9. Projektuojamo kabelio susikirtimo vietose su kitomis komunikacijomis (išskyrus kai kabelis klojamas uždaru būdu), darbus vykdyti rankiniu būdu.
10. Prieš darbų pradžia išsiimti reikiamus leidimus, išsikviesti kertamų komunikacijų atstovus.
11. Gerbūvį atstatyti iki esamo lygio.
12. Visi darbai vykdomi laikantis EĮĮT reikalavimų.
13. Asmenys, vykdantys žemės kasimo darbus, rade techniniuose dokumentuose nenurodytus kabelius, vamzdžius ar kitus įrenginius turi nedelsdami nutraukti šiuos darbus, imtis jų išsaugojimo priemonių ir pranešti apie tai artimiausiam inžinerinius tinklus eksploatuojančiai įmonei ir vietos savivaldybei.
14. Kabelių linija, esant galimybei, po kelio danga klojama ne mažiau 1,2 m gylyje.

Plano tipas:	Topografinis planas - pilnas turinys				
bjekto adresas:	Mosėdžio mstl. Skuodo r. sav.				
Aukščių sistema	Koordinačių sistema	Pagrindinis objektų tikslumas, cm			
LAS07	LKS-94	Horizontalus:	5	Vertikalus:	5
GEOGRID TIKSLUMAS KIEKVIENAME TAŠKE		Adresas: Liepų g. 64-203, Klaipėda Tel.: +370 684 42 244, el.p: info@geogrid.lt www.geogrid.lt			
Kv. paž. Nr.	Vardas, pavardė	Parašas	Data	A.V.	
1GKV-748	Voldemaras Čiunka		2026-01		
UAB Projetai ir Co		Mastelis	Lapo Nr.	Lapų sk.	
G-6033. TIIS Nr.TIIIS1-20260120-003111		1:500	1	1	

Atest. Nr.	PROJEKTAI CO		Elektros kabelių (įvadų) įrengimo, Skuodo r., Barstyčių, Ylakių, Lenkimų, Mosėdžio mstl. autobusų stotelėse, naujos statybos supaprastintas projektas		
37735	PDV	P. Grigalis	Elektros kabelio įrengimo Salantų g., Mosėdis, Mosėdžio sen., Skuodo r. sav. planas M1:500		Laida
	Proj.	R. Pamedytytė			0
LT	SKUODO RAJONO SAVIVALDYBĖS ADMINISTRACIJA		25101.01-01-SPP-BR-01.01	Lapas	Lapų
				1	1

A2 594x420

Proj. Cu 3x6 L=6m

P_L=33 kW
K_P=1
P_{Sk}=33 kW
I_{Sk}=53 A
ΔU=4,2 %
$I_{Tr.j}$=693 A

Obj. Nr.E1N3586838
Stendas P=3kW;
L-Proj. 0,23kV AVS

Rezervas

Proj. 0,4kV KS/KAS

Abon.
STO

4
5

1F
C16A

3F
C20A

kWh

4K
5K

MK
3F
63A

MK
3F
63A

1
2
3

KSB
NH-2
160A

Rez. vieta

R≤10Ω

L-KS-7-4-3
Proj. AL 4x150
L-30m

L-KS-7-4-4
Proj. AL 4x150
L-30m

JM1

JM2

P_L=3 kW
K_P=1
P_{Sk}=3 kW
I_{Sk}=15 A
ΔU=4,4 %
$I_{Tr.j}$=623 A

Proj. 0,23kV AVS

K
1F
25A
0,03A

V25
B+C/1
NPE

1F
C10A

1F
C10A

1F
C10A

Rezervas

1F
C16A
Mont. ant DIN
bėgelio

R≤10Ω

L-Proj. 0,4kV KS/KAS
prij, prie apskaitos

L-Proj. 0,23kV
laikinas PS-1

Proj. Cu 3x6 L=6m
(iš jų d75 vamzdyje
grunte L=2m)

P_L=3 kW
K_P=1
P_{Sk}=3 kW
I_{Sk}=15 A
ΔU=5,5 %
$I_{Tr.j}$=422 A

Proj. laikinas 0,23kV PS-1

užsandarintas
kabelio galas
(kabelio atsarga
L=6m)

R≤10Ω

L-Proj. 0,23kV AVS

Proj. Cu 3x6 L=19m
(iš jų d75 vamzdyje grunte
L=11m; paliekama kabelio
atsarga laikinajame skyde L=6m)

SUTARTINIAI SPALVINIAI ŽYMĖJIMAI:

- Projektuojami įrenginiai
- Esami įrenginiai
- Projektuojami įrenginiai pagal "Elektros kabelio įrengimas, Salantų g. 4A, Mosėdis, Mosėdžio sen., Skuodo r. sav. (E1N3586838) 25101.01_1N3586838-TDP-E-BR.02

Atest. Nr.	PROJEKTAI CO			Elektros kabelių (įvadų) įrengimo, Skuodo r., Barstyčių, Ylakių, Lenkimų, Mosėdžio mstl. autobusų stotelėse, naujos statybos supaprastintas projektas	
37735	PDV	P. Grigalis			Laida
	Proj.	R. Pamedytytė		Elektros kabelio įrengimo, Salantų g., Mosėdis, Mosėdžio sen., Skuodo r. sav. principinė schema M1:500	0
LT	SKUODO RAJONO SAVIVALDYBĖS ADMINISTRACIJA			25101.01-01-SPP-BR-01.02	Lapas 1 / Lapų 1

A2 594x420

TOPOGRAFINIS PLANAS
M1:500

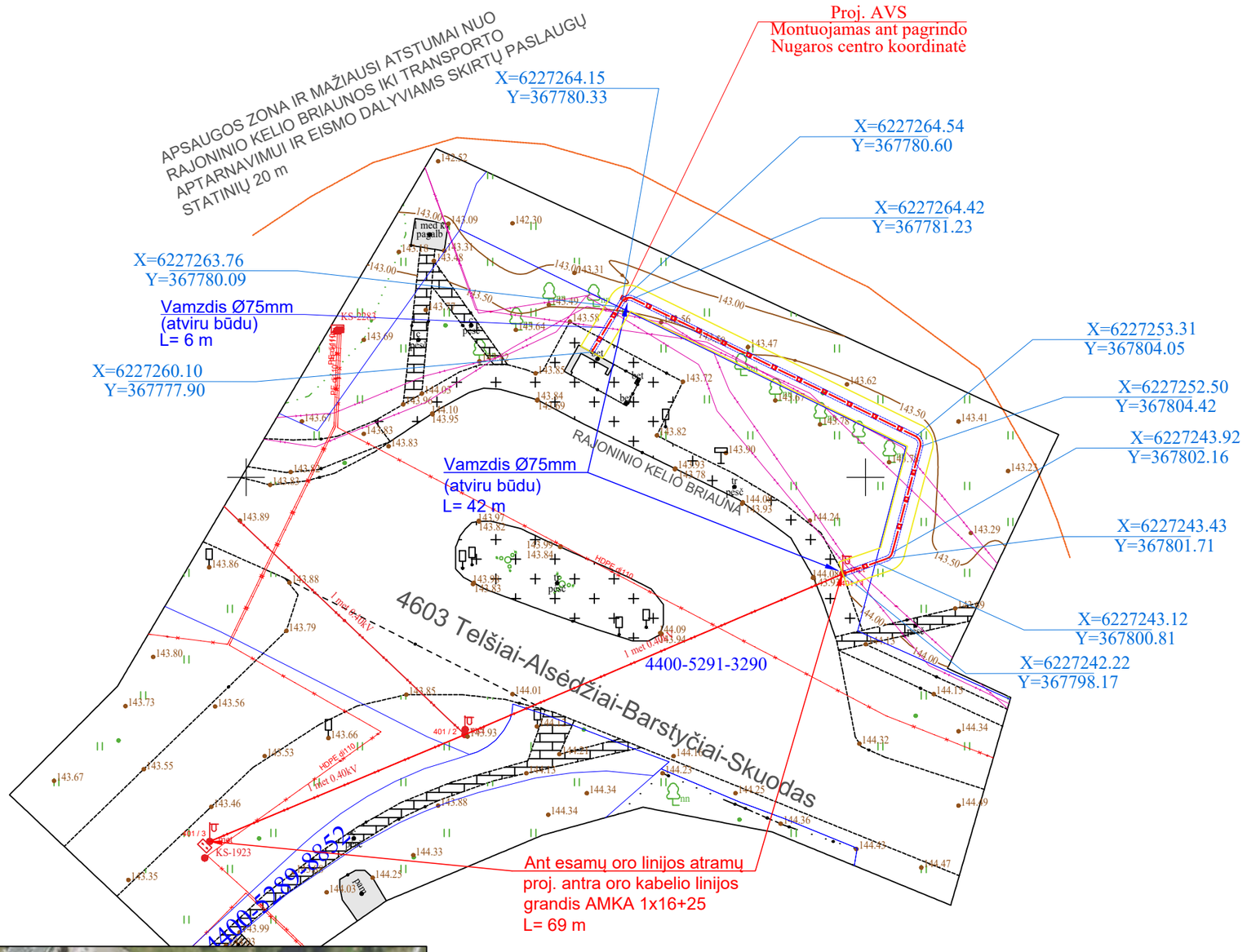



Trinkelių atstatymo išilginis pjūvis
Altitudes būtina tikslinti vietoje

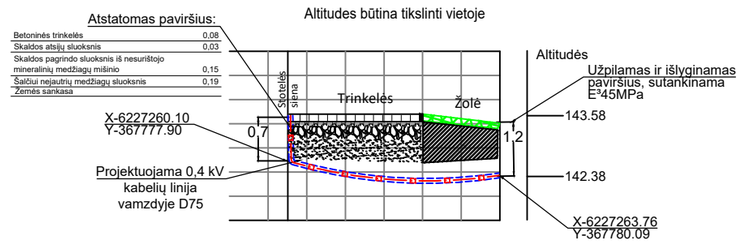

Sutartiniai žymėjimai

	Projektuojama 0,4 kV kabelinė linija d75mm apsauginiame vamzdyje atviru būdu
	Naujai projektuojamų elektros kabelių ir įrenginių apsaugos zona
	Naujai projektuojama AVS
	Sklypų ribos

PASTABOS:

1. Visi naujai projektuojami kabeliai klojami apsauginiame vamzdyje, jeigu nenurodyta kitaip.
2. Tiesiant kabelį šalia medžių arba krūmų, būtina išlaikyti atstumus pagal EĮĮT.
3. 0,4kV kabelių apsauginė zona 1 metras į abi puses (2 metrai kabelio tiesimo kryptimi).
4. 0,4kV kabeliai klojami 0,7-1m gylyje, kelio apsaugos juostoje ne mažiau 1,5m.
5. Atliekant darbus būtina išlaikyti visus leistinus atstumus nuo esamų komunikacijų pagal EĮĮT.
6. Atlikus darbus atstatomos dangos ir sutvarkomas gerbūvis, išvežamos šiukšlės.
7. 0,4kV KL klojimo metu pažeistas kelio dangas atstatyti iki prieš darbų pradžią buvusios būklės.
8. Projektuojamo kabelio susikirtimo vietose su kitomis komunikacijomis (išskyrus kai kabelis klojamas uždaru būdu), darbus vykdyti rankiniu būdu.
9. Prieš darbų pradžia išsiimti reikiamus leidimus, išsikviesti kertamų komunikacijų atstovus.
10. Gerbūvį atstatyti iki esamo lygio.
11. Visi darbai vykdomi laikantis EĮĮT reikalavimų.
12. Asmenys, vykdantys žemės kasimo darbus, rade techniniuose dokumentuose nenurodytus kabelius, vamzdžius ar kitus įrenginius turi nedelsdami nutraukti šiuos darbus, imtis jų išsaugojimo priemonių ir pranešti apie tai artimiausiam inžinerinius tinklus eksploatuojančiai įmonei ir vietos savivaldybei.
13. Kabelių linija, esant galimybei, po kelio danga klojama ne mažiau 1,2 m gylyje.

Plano tipas:	Topografinis planas - pilnas turinys				
bjekto adresas:	Barstyčių mstl. Skuodo r. sav.				
Aukščių sistema	Koordinačių sistema	Pagrindinis objektų tikslumas, cm			
LAS07	LKS-94	Horizontalus:	5	Vertikalus:	5
GEOGRID TIKSLUMAS KIEKVIENAME TAŠKE		Adresas: Liepų g. 64-203, Klaipėda Tel.: +370 684 42 244, el.p: info@geogrid.lt www.geogrid.lt			
Kv. paž. Nr.	Vardas, pavardė	Parašas	Data	A.V.	
1GKV-748	Voldemaras Čiunka		2026-01		
UAB "Projektai ir Co"		Mastelis	Lapo Nr.	Lapų sk.	
G-6030. TIIS Nr.TIIIS1-20260130-004926		1:500	1	1	

Atest. Nr.	PROJEKTAI CO			Elektros kabelių (įvadų) įrengimo, Skuodo r., Barstyčių, Ylakių, Lenkimų, Mosėdžio mstl. autobusų stotelėse, naujos statybos supaprastintas projektas (E1N3586838)	
37735	PDV	P. Grigalis		Elektros kabelio įrengimo, Barstyčių mstl., Skuodo r. planas M1:500	Laida 0
	Proj.	R. Pamedytytė			
LT	SKUODO RAJONO SAVIVALDYBĖS ADMINISTRACIJA			25101.01-01-SPP-BR-02.01	Lapas 1 / Lapų 1

A2 594x420

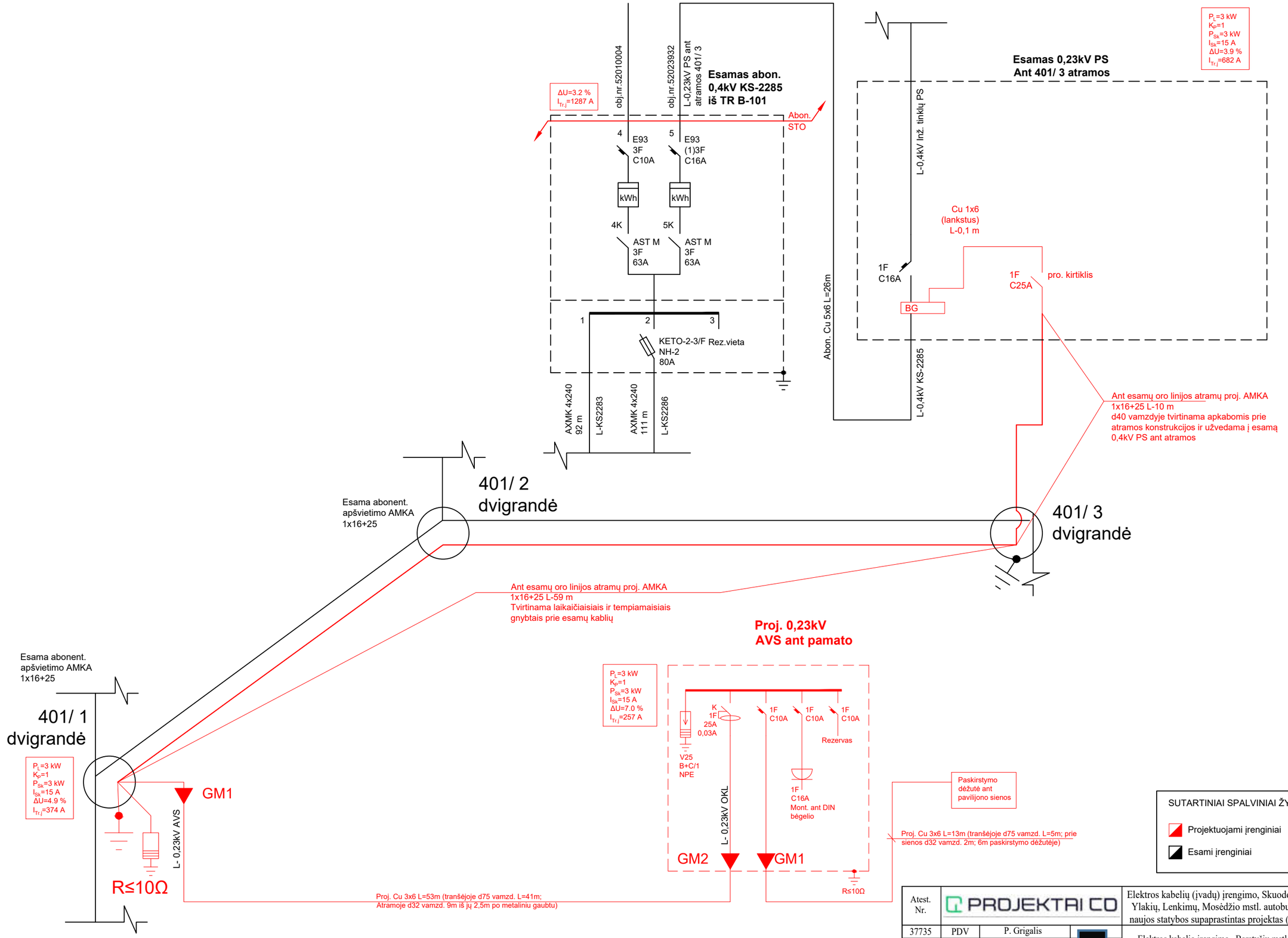

SUTARTINIAI SPALVINIAI ŽYMĖJIMAI:

- Projektuojami įrenginiai
- Esami įrenginiai

Atest. Nr.	PROJEKTAI CO			Elektros kabelių (įvadų) įrengimo, Skuodo r., Barstyčių, Ylakių, Lenkimų, Mosėdžio mstl. autobusų stotelėse, naujos statybos supaprastintas projektas (E1N3586838)	
37735	PDV	P. Grigalis		Elektros kabelio įrengimo, Barstyčių mstl., Skuodo r. principinė schema M1:500	Laida 0
	Proj.	R. Pamedytytė			
LT	SKUODO RAJONO SAVIVALDYBĖS ADMINISTRACIJA			25101.01-01-SPP-BR-02.02	Lapas 1 / Lapų 1

A2 594x420

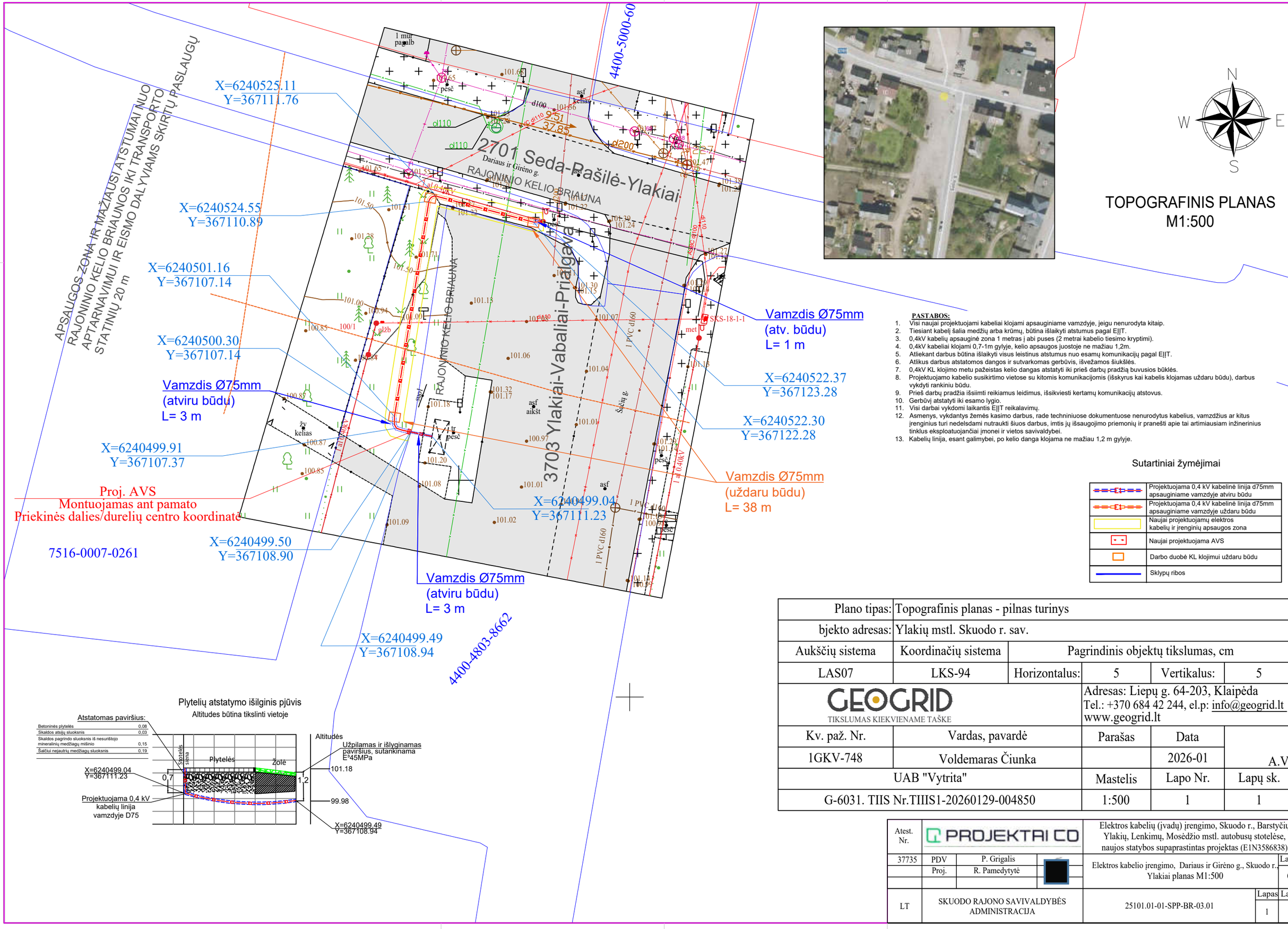

N
W E
S

TOPOGRAFINIS PLANAS
M1:500

PASTABOS:

1. Visi naujai projektuojami kabeliai klojami apsauginiame vamzdyje, jeigu nenurodyta kitaip.
2. Tiesiant kabelį šalia medžių arba krūmų, būtina išlaikyti atstumus pagal EĮĮT.
3. 0,4kV kabelių apsauginė zona 1 metras į abi puses (2 metrai kabelio tiesimo kryptimi).
4. 0,4kV kabeliai klojami 0,7-1m gylyje, kelio apsaugos juostoje ne mažiau 1,2m.
5. Atliekant darbus būtina išlaikyti visus leistinus atstumus nuo esamų komunikacijų pagal EĮĮT.
6. Atlikus darbus atstatomos dangos ir sutvarkomas gerbūvis, išvežamos šiukšlės.
7. 0,4kV KL klojimo metu pažeistas kelio dangas atstatyti iki prieš darbų pradžią buvusios būklės.
8. Projektuojamo kabelio susikirtimo vietose su kitomis komunikacijomis (išskyrus kai kabelis klojamas uždaru būdu), darbus vykdyti rankiniu būdu.
9. Prieš darbų pradžia išsiimti reikiamus leidimus, išsikviesti kertamų komunikacijų atstovus.
10. Gerbūvį atstatyti iki esamo lygio.
11. Visi darbai vykdomi laikantis EĮĮT reikalavimų.
12. Asmenys, vykdantys žemės kasimo darbus, rade techniniuose dokumentuose nenurodytus kabelius, vamzdžius ar kitus įrenginius turi nedelsdami nutraukti šiuos darbus, imtis jų išsaugojimo priemonių ir pranešti apie tai artimiausiam inžinerinius tinklus eksploatuojančiai įmonei ir vietos savivaldybei.
13. Kabelių linija, esant galimybei, po kelio danga klojama ne mažiau 1,2 m gylyje.

Sutartiniai žymėjimai

	Projektuojama 0,4 kV kabelinė linija d75mm apsauginiame vamzdyje atviru būdu
	Projektuojama 0,4 kV kabelinė linija d75mm apsauginiame vamzdyje uždaru būdu
	Naujai projektuojamų elektros kabelių ir įrenginių apsaugos zona
	Naujai projektuojama AVS
	Darbo duobė KL klojimui uždaru būdu
	Sklypų ribos

Plytelių atstatymo išilginis pjūvis
Altitudes būtina tikslinti vietoje

Plano tipas:	Topografinis planas - pilnas turinys				
bjekto adresas:	Ylakių mstl. Skuodo r. sav.				
Aukščių sistema	Koordinačių sistema	Pagrindinis objektų tikslumas, cm			
LAS07	LKS-94	Horizontalus:	5	Vertikalus:	5
GEOGRID TIKSLUMAS KIEKVIENAME TAŠKE		Adresas: Liepų g. 64-203, Klaipėda Tel.: +370 684 42 244, el.p: info@geogrid.lt www.geogrid.lt			
Kv. paž. Nr.	Vardas, pavardė	Parašas	Data	A.V.	
1GKV-748	Voldemaras Čiunka		2026-01		
UAB "Vytrita"		Mastelis	Lapo Nr.	Lapų sk.	
G-6031. TIIS Nr.TIIIS1-20260129-004850		1:500	1	1	

Atest. Nr.	PROJEKTAI CO			Elektros kabelių (įvadų) įrengimo, Skuodo r., Barstyčių, Ylakių, Lenkimų, Mosėdžio mstl. autobusų stotelėse, naujos statybos supaprastintas projektas (E1N3586838)	
37735	PDV	P. Grigalis		Elektros kabelio įrengimo, Dariaus ir Girėno g., Skuodo r., Ylakiai planas M1:500	Laida 0
	Proj.	R. Pamedytytė			
LT	SKUODO RAJONO SAVIVALDYBĖS ADMINISTRACIJA		25101.01-01-SPP-BR-03.01	Lapas 1	Lapų 1

A2 594x420

P_L=6 kW
K_P=1
P_{Sk}=6 kW
I_{Sk}=30 A
ΔU=1.9 %
$I_{Tr.j}$=398 A

Esama atrama
x-6240522.37
y-367123.28

Kamera

Apšv.
vald.

1F
C16A

1F
C10A

GM1

BG

1F A

BG

Esama KL
AXMK 4x16

Esama KL
AXMK 4x16

L- 0,23kV AVS

Riž≤30Ω

Proj. Cu 3x6 L=48m;
(Iš jų d75 vamzdyje paklotame uždaru būdu L=38m;
d75 vamzdyje grunte L=4m)

P_L=3 kW
K_P=1
P_{Sk}=3 kW
I_{Sk}=15 A
ΔU=6,5 %
$I_{Tr.j}$=229 A

Proj. 0,23kV AVS ant pamato

K
1F
25A
0,03A

V25
B+C/1
NPE

1F
C10A

1F
C10A

1F
C10A

Rezervas

1F
C16A
Mont. ant DIN
bėgelio

L- 0,23kV apšv.
atrama

GM2

GM1

R≤10Ω

Paskirstymo
dėžutė ant
pavilijono sienos

Proj. Cu 3x6 L=14m
(iš jų tranšėjoje d75 vamzd. L=3m;
prie sienos d32 vamzd. 2m;
6m paskirstymo dėžutėje)

Atest. Nr.	PROJEKTAI CO		Elektros kabelių (įvadų) įrengimo, Skuodo r., Barstyčių, Ylakių, Lenkimų, Mosėdžio mstl. autobusų stotelėse, naujos statybos supaprastintas projektas (E1N3586838)	
37735	PDV	P. Grigalis	Elektros kabelio įrengimo, Dariaus ir Girėno g., Skuodo r., Ylakiai principinė schema M1:500	Laida 0
	Proj.	R. Pamedytytė		
LT	SKUODO RAJONO SAVIVALDYBĖS ADMINISTRACIJA		25101.01-01-SPP-BR-03.02	Lapas 1 / Lapų 1

A2 594x420

TOPOGRAFINIS PLANAS
M1:500

4400-0918-5394

7520-0005-0163

4400-2787-9005

4400-1989-1168

4400-1948-6401

X=6231627.77
Y=333330.47

Vamzdis Ø75mm
(atviru būdu)
L= 2 m

X=6231627.35
Y=333332.18

X=6231627.26
Y=333332.48

Proj. AVS
Montuojamas ant pagrindo
Nugaros centro koordinatė

X=6231627.08
Y=333332.70

X=6231626.95
Y=333332.82

X=6231626.34
Y=333332.95

X=6231615.53
Y=333330.32

X=6231614.54
Y=333329.84

X=6231614.01
Y=333328.45

X=6231613.36
Y=333323.41

Vamzdis Ø75mm
(atviru būdu)
L= 21 m

218 Kretinga-Skuodas

S. Daukanto g.

KRAŠTO KELIO BRIAUNA

Menkinės g.

333350

6231600

APSAUGOS ZONA IR MAŽIAUSI ATSTUMAI NUO KRAŠTO KELIO BRIAUNOS IKI TRANSPORTO APTARNAVIMUI IR EISMO DALYVIAMS SKIRTŲ PASLAUGŲ STATINIŲ 50 m

Trinkelių atstatymo išilginis pjūvis
Altitudes būtina tikslinti vietoje

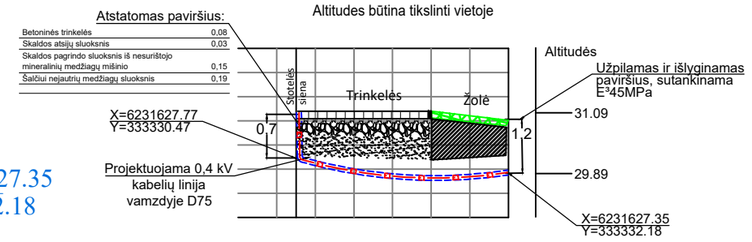

Sutartiniai žymėjimai

	Projektuojama 0,4 kV kabelinė linija d75mm apsauginiame vamzdyje atviru būdu
	Naujai projektuojamų elektros kabelių ir įrenginių apsaugos zona
	Naujai projektuojama AVS
	Sklypų ribos



PASTABOS:

1. Visi naujai projektuojami kabeliai klojami apsauginiame vamzdyje, jeigu nenurodyta kitaip.
2. Tiesiant kabelį šalia medžių arba krūmų, būtina išlaikyti atstumus pagal EĮĮT.
3. 0,4kV kabelių apsauginė zona 1 metras į abi puses (2 metrai kabelio tiesimo kryptimi).
4. 0,4kV kabeliai klojami 0,7-1m gylyje, kelio apsaugos juostoje ne mažiau 1,2m.
5. Atliekant darbus būtina išlaikyti visus leistinus atstumus nuo esamų komunikacijų pagal EĮĮT.
6. Atlikus darbus atstatomos dangos ir sutvarkomas gerbūvis, išvežamos šiukšlės.
7. 0,4kV KL klojimo metu pažeistas kelio dangas atstatyti iki prieš darbų pradžią buvusios būklės.
8. Projektuojamo kabelio susikirtimo vietose su kitomis komunikacijomis (išskyrus kai kabelis klojamas uždaru būdu), darbus vykdyti rankiniu būdu.
9. Prieš darbų pradžia išsiimti reikiamus leidimus, išsikviesti kertamų komunikacijų atstovus.
10. Gerbūvį atstatyti iki esamo lygio.
11. Visi darbai vykdomi laikantis EĮĮT reikalavimų.
12. Asmenys, vykdantys žemės kasimo darbus, rade techniniuose dokumentuose nenurodytus kabelius, vamzdžius ar kitus įrenginius turi nedelsdami nutraukti šiuos darbus, imtis jų išsaugojimo priemonių ir pranešti apie tai artimiausiam inžinerinius tinklus eksploatuojančiai įmonei ir vietos savivaldybei.
13. Kabelių linija, esant galimybei, po kelio danga klojama ne mažiau 1,2 m gylyje.

Plano tipas:	Topografinis planas - pilnas turinys				
bjekto adresas:	Lenkimų mstl. Skuodo r. sav.				
Aukščių sistema	Koordinačių sistema	Pagrindinis objektų tikslumas, cm			
LAS07	LKS-94	Horizontalus:	5	Vertikalus:	5
GEOGRID TIKSLUMAS KIEKVIENAME TAŠKE		Adresas: Liepų g. 64-203, Klaipėda Tel.: +370 684 42 244, el.p: info@geogrid.lt www.geogrid.lt			
Kv. paž. Nr.	Vardas, pavardė	Parašas	Data		A.V.
1GKV-748	Voldemaras Čiunka		2026-01		
UAB "Projektai ir Co"		Mastelis	Lapo Nr.	Lapų sk.	
G-6032. TIIS Nr.TIIIS1-20260202-005189		1:500	1	1	

Atest. Nr.	PROJEKTAI CO			Elektros kabelių (įvadų) įrengimo, Skuodo r., Barstyčių, Ylakių, Lenkimų, Mosėdžio mstl. autobusų stotelėse, naujos statybos supaprastintas projektas (E1N3586838)	
37735	PDV	P. Grigalis		Elektros kabelio įrengimo, Lenkimų mstl., Skuodo r. planas M1:500	Laida 0
	Proj.	R. Pamedytytė			
LT	SKUODO RAJONO SAVIVALDYBĖS ADMINISTRACIJA			25101.01-01-SPP-BR-04.01	Lapas 1 / Lapų 1

A2 594x420

P_L=5 kW
K_P=1
P_{Sk}=5 kW
I_{Sk}=30 A
ΔU=4.9 %
$I_{Tr.j}$=195 A

Esama atrama
x-6231613.36
y-333323.41

1F
C16A

GM1

BG

1F
C10A

1F A

BG

Riž≤30Ω

L- 0,23kV AVS

Esama KL
AXMK 4x10

Esama KL
AXMK 4x10

Proj. Cu 3x6 L=27m
(Iš jų d75 vamzdyje grunte tranšėjoje L=21m)

P_L=3 kW
K_P=1
P_{Sk}=3 kW
I_{Sk}=15 A
ΔU=6,7 %
$I_{Tr.j}$=118 A

Proj. 0,23kV
AVS ant pamato

K
1F
25A
0,03A

V25
B+C/1
NPE

1F
C10A

1F
C10A

1F
C10A

Rezervas

1F
C16A
Mont. ant DIN
bėgelio

L- 0,23kV apšv.
atrama

GM2

GM1

R≤10Ω

Paskirstymo
dėžutė ant
pavilijono sienos

Proj. Cu 3x6 L=13m
(iš jų tranšėjoje d75 vamzd. L=2m;
prie sienos d32 vamzd. 2m;
6m paskirstymo dėžutėje)

Atest. Nr.	PROJEKTAI CO			Elektros kabelių (įvadų) įrengimo, Skuodo r., Barstyčių, Ylakių, Lenkimų, Mosėdžio mstl. autobusų stotelėse, naujos statybos supaprastintas projektas (E1N3586838)	
37735	PDV	P. Grigalis		Elektros kabelio įrengimo, Lenkimų mstl., Skuodo r. principinė schema M1:500	Laida 0
	Proj.	R. Pamedytytė			
LT	SKUODO RAJONO SAVIVALDYBĖS ADMINISTRACIJA			25101.01-01-SPP-BR-04.02	Lapas 1 / Lapų 1

Tvirtinu:
Skuodo rajono savivaldybės
administracijos direktorė

INŽINERINIŲ TINKLŲ – ELEKTROS TINKLŲ – ELEKTROS KABELIO (ĮVADO) ĮRENGIMAS SKUODO R., BARSTYČIŲ, YLAKIŲ, LENKIMŲ, MOSĖDŽIO MSTL. AUTOBUSŲ STOTELĖSE, NAUJOS STATYBOS SUPAPRASTINTO PROJEKTO TECHNINĖ UŽDUOTIS

2025-11- Nr.

Eil. Nr.	Pavadinimas	Reikalavimai
	I. Bendra informacija apie pirkimo objektą	
1.	Projekto pavadinimas.	**„Inžinerinių tinklų – elektros tinklų, – elektros kabelio (įvado) įrengimas Skuodo r., Barstyčių, Ylakių, Lenkimų, Mosėdžio mstl. autobusų stotelėse, naujos statybos supaprastintas projektas“.** *Projektuotojas projekto pavadinimą suformuojama pagal STR 1.04.04:2017 „Statinio projektavimas, projekto ekspertizė“ 6.8. punktą. Pavadinimas gali būti tikslinamas projektavimo metu, Projektuotojui suderinus pavadinimą su Skuodo rajono savivaldybės administracijos Statybos, investicijų ir turto valdymo skyriumi.*
	Statytojas (Užsakovas)	Statytojas Skuodo rajono savivaldybė, įstaigos kodas111104649, užsakovas Skuodo rajono savivaldybės administracija 188751834.
2.	Statinių grupės sudėtis.	Inžineriniai tinklai.
3.	Statinio (-ių) ar statinių grupės paskirtis ir bendrieji (techniniai ir paskirties) rodikliai.	Elektros tinklų.
4.	Statinio statybos rūšis.	Nauja statyba. *(Statinio statybos rūšis nustatoma pagal projektuojamų darbų apimtį vadovaujantis STR1.01.08:2002 „Statinio statybos rūšys“ Statybos rūšis gali būti tikslinama projektavimo metu).*
5.	Statinio kategorija.	Inžinerinių statinių.
6.	Programa. Prioritetas. Priemonė.	ES (Europos Sąjungos) lėšos.
7.	Esamos statinio konstrukcijos, jų funkcinė paskirtis.	1. Valstybinės reikšmės rajoninis kelias Nr. 4603 Telšiai-Alsėdžiai-Barstyčiai-Skuodas; Kelio ruožas nuo 30,796 iki 35,292 km, unikalus daikto numeris:4400-2172-2047, gatvė su asfaltbetonio danga. Patikėtinis–Akcinė bendrovė "Via Lietuva", a.k. 188710638. 2. Valstybinės reikšmės rajoninis kelias Nr. 3703 Ylakiai-Vabaliai-Prialgava Unikalus daikto numeris:4400-4591-7404. Kelio ruožas nuo 0,0009 km iki 16,279 km. Patikėtinis–Akcinė bendrovė "Via Lietuva", a.k. 188710638. 3. Valstybinės reikšmės krašto kelias Nr. 218 Kretinga -

Eil. Nr.	Pavadinimas	Reikalavimai
		Skuodas; unikalus daikto Nr. 4400-2892-7951, gatvė su asfaltbetonio danga. Patikėtinis–Akcinė bendrovė "Via Lietuva", a.k. 188710638. 4. Kelias - Valstybinės reikšmės rajoninis kelias Nr. 3710 Skuodas - Mosėdis – Šaukliai Unikalus daikto numeris 4400-2496-5975 Patikėtinis–Akcinė bendrovė "Via Lietuva", a.k. 188710638
8.	Statinio projekto rengimo etapas.	Naujos statybos supaprastintas projektas rengiamas vienu etapu.
	II. Perkamų projektavimo paslaugų apimtis, trukmė ir perkančiosios organizacijos pateikiami duomenys	
9.	Projektavimo paslaugų apimtis:	1. Parengti supaprastintą statybos projektą viešojo transporto informacinių stendų – interaktyvių lauko ekranų (pastatomų arba montuojamų ant sienų), kuriose bus teikiama viešojo transporto informacija raliu laiku, šiose autobusų sustojimo vietose (stotelėse, nurodyta preliminari vieta ir LKS koordinatės): a) Barstyčių mstl. stotelė kelyje Nr. 4603 Telšiai-Alsėdžiai-Barstyčiai-Skuodas 35,985 km, dešinė kelio pusė, X: 6227251,66Y: 367788,59, Barstyčių mstl. b) Ylakių mstl. autobusų stotelė kelyje Nr. 3703 Ylakiai-Vabaliai-Prialgava 0,028 km, dešinė kelio pusė, X: 6240481,16 Y: 367138,96, Ylakių mstl. c) Valstybinės reikšmės krašto kelias Nr. 218 Kretinga – Skuodas 34,7212km, dešinė kelio pusė X: 6231627 Y: 333329, d) Mosėdžio mstl. autobusų stotelė kelyje Nr. 3710 Skuodas-Mosėdis-Šaukliai 11,222 km, dešinė kelio pusė, X: 6228167 Y: 349354, Mosėdžio mstl. Supaprastintame statybos projekte nenumatomi patys įrenginiai – numatomi tik jų pajungimo sprendiniai. Įrenginių, kurie bus perenkami kitame projekte orientaciniai matmenys – 1,3 × 0,8 × 0,1 m dydžio, naudojantys iki 3kW elektros galią. Projekte numatoma vieta montavimui, prijungimas prie elektros tinklo. Supaprastintą projektą parengti pagal Statybos techninio reglamento STR 1.04.04:2017 „statinio projektavimas, projekto ekspertizė“ reikalavimus, Lietuvos higienos normas. Statinio projekto dalys turi būti parengtos taip, kad įvykdžius statybos darbus, statinys tenkintų esminius statinio reikalavimus, būtų užtikrintas jo funkcionalumas, komfortas ir estetiniai reikalavimai. Statybos rūšį nustato projekto rengėjas pagal nurodytus darbus ir techninės būklės įvertinimo akto išvadas.
9.1.	projektavimo paslaugos.	Tiekėjas parengia naujos statybos supaprastintą projektą.
9.2.	kitos paslaugos, susijusios su projektavimo paslaugomis.	Projektuotojas parengia topografinį planą, kurį suderina teisės aktų nustatyta tvarka, pateikia užsakovui pdf ir dwg formatuose
10.	Projektavimo paslaugų trukmė dienomis (mėnesiais).	Pagal paslaugų teikimo sutartį

Eil. Nr.	Pavadinimas	Reikalavimai
11.	Paslaugų teikėjui pateikiamos dokumentų, reikalingų statinio (-ių) ar statinių grupės projekto dokumentams (toliau – projekto dokumentai) parengti, kopijos (šių dokumentų kiekis priklauso nuo statinio paskirties, statybos vietos, sudėtingumo, poveikio aplinkai ir visuomenės sveikatai ir kt.):	Viešojo transporto priemonių eismo informacinių stendų (interaktyvių lauko ekranų) montavimo vietų schemos (priedas Nr.1, 4psl.)
11.1.	Projektiniai pasiūlymai (tais atvejais, kai yra rengiami);	Neprivaloma
11.2.	žemės sklypo teisinės registracijos Lietuvos Respublikos nekilnojamojo turto registre informacija arba žemės sklypo nuomos (panaudos) dokumentai;	1. Skuodo r. sav., Barstyčių k.v. žemės sklypo unikalus Nr. 4400-5291-3290. Patikėtinis–Akcinė bendrovė "Via Lietuva", a.k. 188710638. 2. Skuodo r. sav., Ylakių k.v. žemės sklypo unikalus Nr. 4400-4803-8662. Patikėtinis–Akcinė bendrovė "Via Lietuva", a.k. 188710638. 4400-2787-9005 3. Skuodo r. sav., Lenkimų k.v. žemės sklypo unikalus Nr. 4400-2787-9005. Patikėtinis–Akcinė bendrovė "Via Lietuva", a.k. 188710638. 4. Skuodo r. sav., Mosėdžio k.v. žemės sklypo unikalus Nr. 4400-4234-5964. Patikėtinis–Akcinė bendrovė "Via Lietuva", a.k. 188710638.
11.3.	ištrauka (brėžinys) iš patvirtinto teritorijų planavimo dokumento ir sprendimas apie šio dokumento patvirtinimą;	Neprivaloma
11.4.	įstatymų ir kitų teisės aktų nustatytais atvejais, kai atliekamas planuojamos ūkinės veiklos poveikio aplinkai vertinimas, planuojamos ūkinės veiklos poveikio visuomenės sveikatai vertinimo dokumentai;	Neprivaloma
11.5.	sklypo inžinerinių geodezinių tyrinėjimų dokumentai;	Projektuotojas parengia topografinius planus.
11.6.	sklypo inžinerinių geologinių, geotechninių tyrimų dokumentai;	Neprivaloma
11.7.	prisijungimo prie elektros energijos, šilumos, vandens tiekimo ir nuotekų šalinimo, dujotiekio, elektroninių ryšių ir kitų inžinerinių tinklų bei susisiekimo komunikacijų sąlygos;	Pateiks užsakovas
11.8.	specialiųjų architektūros reikalavimų dokumentai,	Neprivaloma.

Eil. Nr.	Pavadinimas	Reikalavimai
	išduoti savivaldybės administracijos (Lietuvos Respublikos statybos įstatymo (toliau – Statybos įstatymas) 20 straipsnis 3 dalis 1 punktas);	
11.9.	specialiųjų paveldosaugos reikalavimų, taikomų kultūros paveldo vertybei ar jos teritorijai, kultūros paveldo statiniui ar kultūros paveldo teritorijoje esančiam statiniui, specialiųjų saugomos teritorijos tvarkymo ir apsaugos reikalavimų, taikomų konkrečiam projektuojamam statiniui, sklypui ar teritorijai konservacinės apsaugos prioriteto teritorijoje ar kompleksinėje saugomoje teritorijoje, dokumentai (Statybos įstatymo 20 straipsnis 3 dalis 2, 3 punktai);	Mosėdžio mstl. autobusų stotelė yra Salantų regioninio parko teritorijoje. Ylakių mstl. autobusų stotelė yra Kultūros paveldo objektų ir vietovių teritorijos, jų apsaugos zonoje (Ylakių miestelio istorinė dalis kodas 17083). Reikalingus suderinimus atlikti Lietuvos Respublikos teisės aktų nustatyta tvarka.
11.10.	esamų geležinkelių bei kelių ar gatvių schemos;	
11.11.	kiti dokumentai.	
12.	Žalieji reikalavimai	Projektuotojas rengdamas projektą turi vadovautis Lietuvos Respublikos aplinkos ministro 2011 m. birželio 28 d. įsakymu Nr. D1-508 patvirtinto **Aplinkos apsaugos kriterijų taikymo, vykdant žaliuosius pirkimus, tvarkos aprašo** (toliau - Tvarkos aprašas) 4.1. punktu, pirkimo objektas yra Tvarkos aprašo 1 priede nurodytame sąraše, XVII skyriuje „*Kelių projektavimo paslaugos ir statybos darbai, kelio elementai*“. Rengiamam projektui taikomi minimalūs aplinkos apsaugos kriterijai, nustatyti 26.2.3 papunktyje.
	III. Reikalavimai projektavimo paslaugoms	
13.	Projekto rengimo dokumentams taikomi teisės aktai, normatyviniai statybos techniniai dokumentai bei normatyviniai statinio saugos ir paskirties dokumentai.	Rengiant supaprastintą statybos projektą vadovautis Lietuvos Respublikos statybos įstatymu. Vadovautis kitais privalomais normatyviniais statybos techniniais dokumentais.
14.	Aplinkos, visuomenės sveikatos saugos, kraštovaizdžio, nekilnojamųjų kultūros paveldo vertybių, trečiųjų asmenų interesų apsaugos, saugomos teritorijos	Vadovautis privalomais normatyviniais statybos techniniais dokumentais, prisijungimo sąlygomis, specialiaisiais reikalavimais.

Eil. Nr.	Pavadinimas	Reikalavimai
	apsaugos ir kitos apsaugos (saugos), neįgaliųjų socialinės integracijos reikalavimai.	
15.	Esminiai funkciniai (paskirties), architektūros (estetinius), technologijos, techniniai, ekonominiai, kokybės, reikalavimai bei kiti rodikliai ir charakteristikos statiniui pagal sprendinių dalis:	Vadovautis privalomais normatyviniais statybos techniniais dokumentais, prisijungimo sąlygomis, specialiaisiais reikalavimais.
15.1.	sklypo sutvarkymui (sklypo planui);	Pagal poreikį.
15.2.	architektūros daliai;	Nerengiama.
15.3.	konstrukcijų daliai;	Nerengiama.
15.4.	technologijos daliai;	Nerengiama.
15.5.	šilumos gamybos ir tiekimo daliai;	Nerengiama.
15.6.	vandentiekio ir nuotekų šalinimo daliai;	Nerengiama.
15.7.	šildymo, vėdinimo ir oro kondicionavimo daliai;	Nerengiama.
15.8.	elektrotechnikos daliai;	Rengiama.
15.9.	kita.	
16.	Nurodymai sprendinių derinimui, jų pritarimui ir pan.	Parengtą supaprastintą statybos projektą suderinti normatyvinių statybos techninių dokumentų, prisijungimo sąlygų, specialiųjų reikalavimų nustatyta tvarka.
17.	Statinio ar statinių grupės projektavimo ir statybos eiliškumas.	Nenustatomas.
18.	Reikalavimai projekto rengimo dokumentų kalbai (-oms).	Naujos statybos aprašas turi būti parengtas Lietuvių kalba, naudojant licenzijuotas programas.
19.	Reikalavimai projekto rengimo dokumentų įforminimui, sudėčiai ir pan.	Techninio projektavimo dokumentą išsaugoti PDF ir DWG formate (elektroninė laikmena). Topografinį planą parengia projektuotojas ir pateikia užsakovui skaitmeninėje laikmenoje PDF ir DWG formate.
20.	Techninės specifikacijos priedai:	Techninės specifikacijos priedai yra neatskiriama projektavimo specifikacijos dalis.
20.1.	Dokumentų, reikalingų projekto dokumentams parengti ir kuriuos pateikia perkančioji organizacija, kopijos (nurodyta šio priedo 11 punkte);	
20.2.	Duomenys apie perkančiosios organizacijos turimus ar planuojamus įsigyti įrenginius ir (ar) statybos produktus;	Nėra
20.3.	Statinio (-ių) ar statinių grupės projektavimo paslaugų kainų žiniaraštis;	Nėra

Eil. Nr.	Pavadinimas	Reikalavimai
20.4.	Statinio (-ių) ar statinių grupės projektavimo paslaugų teikimo grafikas.	Pagal paslaugų teikimo sutartį.
	IV. Reikalavimai statinio projekto vykdymo priežiūrai (jeigu šios paslaugos įsigyjamos)	
21.	Statinio projekto vykdymo priežiūra	Projekto vykdymo priežiūros paslaugos neperkamos.
	PRIDEDAMA (techninė specifikacija, planai, brėžiniai, projektai ir kt. dokumentai)	Ekranų montavimo vietų schemos (priedas Nr.1, 4psl.)

Statybos, investicijų ir turto valdymo skyriaus
vyresnysis specialistas Dainius Vaikus

Klaipėdos regiono integruotos viešojo transporto sistemos funkcionavimui reikalingos infrastruktūros įrengimas Skuodo rajone.

Barstyčių mstl. autobusų sustojimo vieta (stotelė)
kelyje Nr.4603
Telšiai-Alsėdžiai-Barstyčiai-Skuodas 35,985 km, dešinė kelio pusė

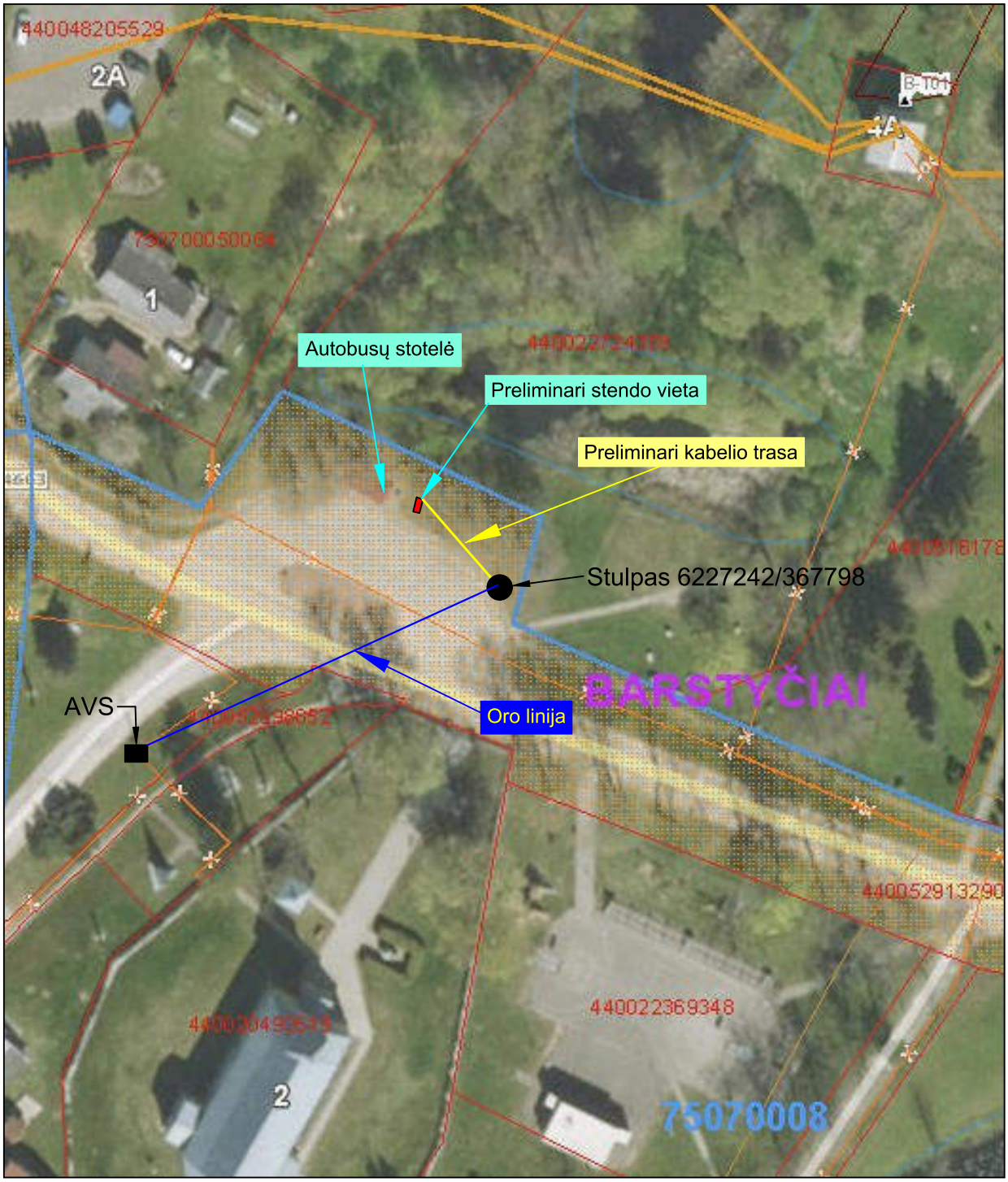

Klaipėdos regiono integruotos viešojo transporto sistemos funkcionavimui reikalingos infrastruktūros įrengimas Skuodo rajone.

Ylakių mstl. autobusų sustojimo vieta (stotelė)
kelyje Nr.3703
Ylakiai-Vabaliai-Prialgava 0,028 km, dešinė kelio pusė

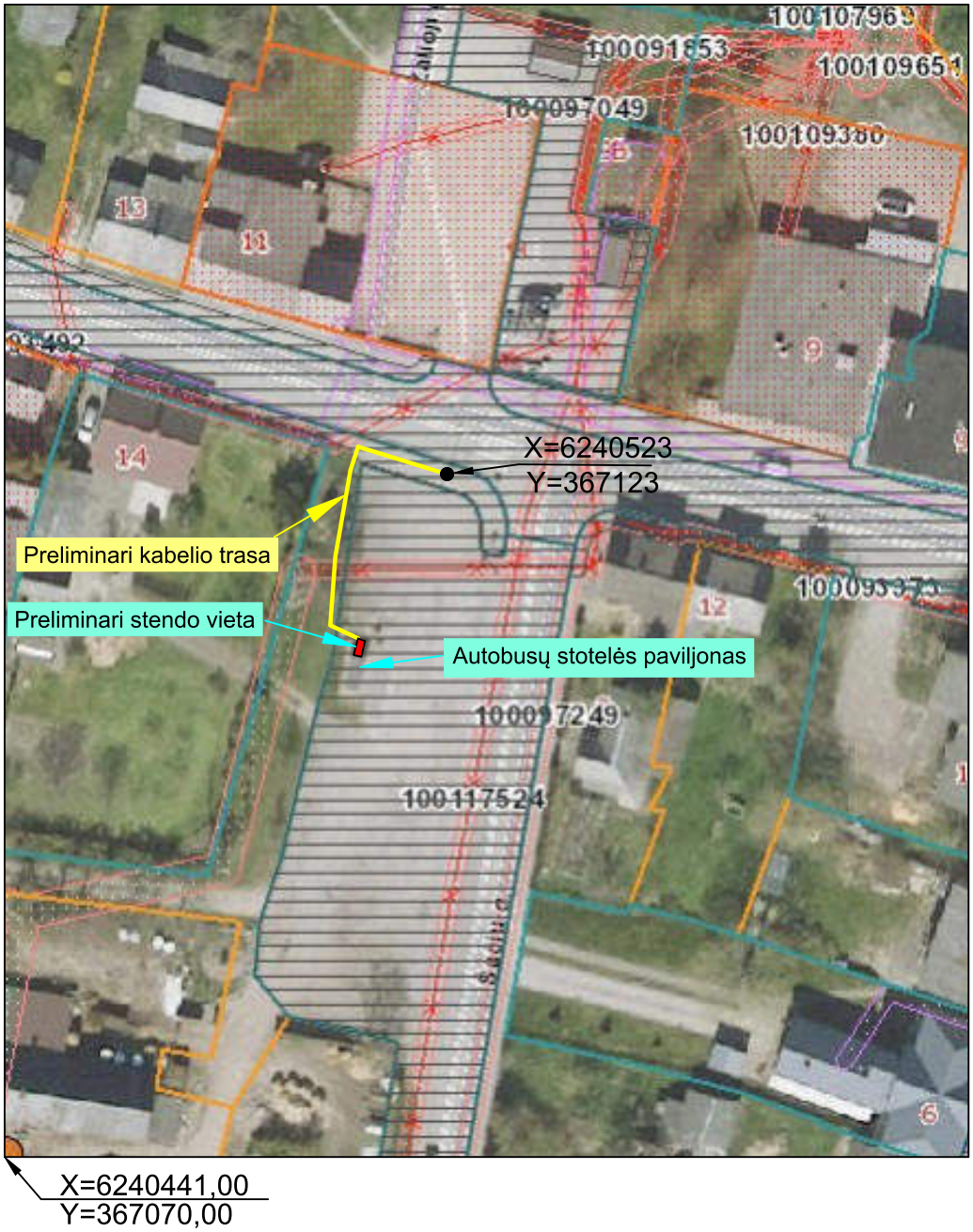

Klaipėdos regiono integruotos viešojo transporto sistemos funkcionavimui reikalingos infrastruktūros įrengimas Skuodo rajone.

Lenkimų mstl. autobusų sustojimo vieta (stotelė)
kelyje Nr.218
Kretinga-Skuodas 34,72 km, dešinė pusė

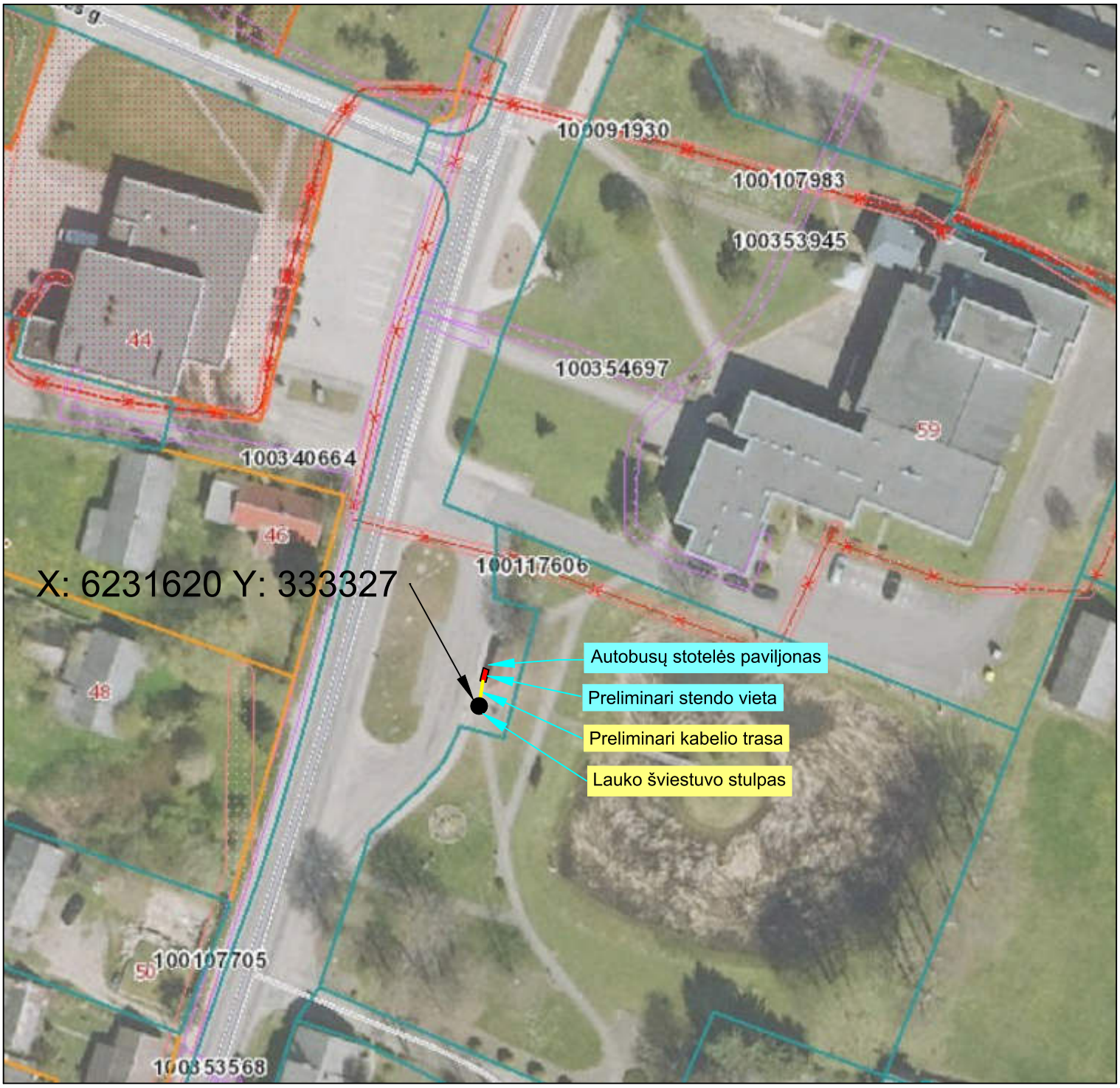

Klaipėdos regiono integruotos viešojo transporto sistemos funkcionavimui reikalingos infrastruktūros įrengimas Skuodo rajone.

Mosėdžio mstl. autobusų sustojimo vieta (stotelė) kelyje Nr.3710

Mosėdis-Šaukliai 11,222 km, dešinė kelio pusė



DETALŪS METADUOMENYS	
Dokumento sudarytojas (-ai)	Skuodo rajono savivaldybės administracija 188751834, Vilniaus g. 13, LT-98112 Skuodas
Dokumento pavadinimas (antraštė)	Inžinerinių tinklų – elektros tinklų, – elektros kabelio (įvado) įrengimas Skuodo r., Barstyčių, Ylakių, Lenkimų, Mosėdžio mstl. autobusų stotelėse, naujos statybos supaprastinto projekto techninė užduotis
Dokumento registracijos data ir numeris	2025-11-21 Nr. SITV3-83
Dokumento gavimo data ir dokumento gavimo registracijos numeris	–
Dokumento specifikacijos identifikavimo žymuo	ADOC-V1.0
Parašo paskirtis	Pasirašymas
Parašą sukūrusio asmens vardas, pavardė ir pareigos	Dainius Vaitkus, Vyresnysis specialistas, Statybos, investicijų ir turto valdymo skyrius
Sertifikatas išduotas	DAINIUS VAITKUS LT
Parašo sukūrimo data ir laikas	2025-11-21 12:54:49 (GMT+02:00)
Parašo formatas	XAdES-X-L
Laiko žymoje nurodytas laikas	2025-11-21 12:55:08 (GMT+02:00)
Informacija apie sertifikavimo paslaugų teikėją	EID-SK 2016, AS Sertifitseerimiskeskus EE
Sertifikato galiojimo laikas	2022-12-29 20:49:26 – 2027-12-28 23:59:59
Parašo paskirtis	Tvirtinimas
Parašą sukūrusio asmens vardas, pavardė ir pareigos	Levutė Staniuvienė, Administracijos direktorius
Sertifikatas išduotas	LEVUTĖ STANIUVIENĖ LT
Parašo sukūrimo data ir laikas	2025-11-21 15:39:05 (GMT+02:00)
Parašo formatas	XAdES-X-L
Laiko žymoje nurodytas laikas	2025-11-21 15:39:18 (GMT+02:00)
Informacija apie sertifikavimo paslaugų teikėją	EID-SK 2016, AS Sertifitseerimiskeskus EE
Sertifikato galiojimo laikas	2023-03-30 10:50:15 – 2028-03-28 23:59:59
Informacija apie būdus, naudotus metaduomenų vientisumui užtikrinti	"Registravimas" paskirties metaduomenų vientisumas užtikrintas naudojant "RCSC IssuingCA-2, VI Registru Centras - i.k. 124110246 LT" išduotą sertifikatą "DBSIS, Informatikos ir ryšių departamentas prie Lietuvos Respublikos vidaus reikalų ministerijos, į.k.188774822 LT", sertifikatas galioja nuo 2025-05-16 11:31:08 iki 2028-05-15 11:31:08
Pagrindinio dokumento priedų skaičius	1
Pagrindinio dokumento pridedamų dokumentų skaičius	–
Pridedamo dokumento sudarytojas (-ai)	–
Pridedamo dokumento pavadinimas (antraštė)	–
Pridedamo dokumento registracijos data ir numeris	–
Programinės įrangos, kuria naudojantis sudarytas elektroninis dokumentas, pavadinimas	DBSIS, versija 3.5.85.4
Informacija apie elektroninio dokumento ir elektroninio (-ių) parašo (-ų) tikrinimą (tikrinimo data)	Atitinka specifikacijos keliamus reikalavimus. Visi dokumente esantys elektroniniai parašai galioja (2025-11-24 16:42:32)
Paieškos nuoroda	–
Papildomi metaduomenys	Nuorašą suformavo 2025-11-24 16:42:32 DBSIS

[redacted]

AB „Energijos skirstymo operatorius“

eso

PRIJUNGIMO SĄLYGOS TERMINUOTAM ELEKTROS ĮRENGINIŲ PRIJUNGIMUI NR. TER25-86838

Parengta: 2025-09-24,
Galioja iki: 2026-09-24

Klientas: SKUODO RAJONO SAVIVALDYBĖS ADMINISTRACIJA
Kliento kontaktiniai duomenys: Vilniaus g. 13, Skuodas, Skuodo r. sav., +37061454327, dainiusvaitkus@skuodas.lt
Objekto pavadinimas: Vaizdo stebėjimo kameros
Objekto adresas: Salantų g. 4A, Mosėdis, Mosėdžio sen., Skuodo r. sav.
Investicinio projekto Nr.: E1N3586838

Kliento prijungimo objekto duomenys:			
	Mato vnt.	**Leistina naudoti galia**	**Atvado tipas (trifazis/vienfazis)**
Esama leistina naudoti galia	kW	-	
Nauja leistina naudoti galia	kW	3	Vienfazis
Visa leistina naudoti galia	**kW**	**3**	**Vienfazis**
Komercinės apskaitos spintos spalva:			

1. Šios prijungimo sąlygos terminuotam elektros įrenginių prijungimui išduodamos Kliento objekto, esančio Salantų g. 4A, Mosėdis, Mosėdžio sen., Skuodo r. sav., prijungimui prie AB "Energijos skirstymo operatoriaus" skirstomųjų tinklų. Objekto terminuotam prijungimui parinktas optimalus taškas atsižvelgiant į techninius ir ekonominius rodiklius.

2. Nuosavybės ir turto eksploatavimo riba nustatoma Elektros tinklų nuosavybės riba nustatyta: ant kabelio (atvado), pakloto iš komercinės apskaitos spintos (KAS) į savininko objekto vidaus elektros tinklą, prijungimo gnybtų.

3. Kliento veiksmai įgyvendinant prijungimo sąlygas terminuotam elektros įrenginių prijungimui:
3.1.1. Pasirinkite ir užsisakykite projektavimo įmonę, kuri atliks projektavimo darbus pagal šių prijungimo sąlygų numatytus techninius sprendinius. Bendrovė tikslesnei planuojamų darbų sąmatai ir preliminariai prijungimo įmokai po projekto parengimo apskaičiuoti, pateikia projektavimo darbus atliekančiai įmonei galiojančių rangos sutarčių įkainius svetainėje https://www.eso.lt/lt/rangos-ikainiu-lentele.
3.1.2. Parengus projektą (skaitmeninę versiją) ir pasirašius Inžinerinių tinklų projektavimo sutartį www.eso.lt/lt/eso-partneriams/projektuotojams_2205/elektros-dalis/inzineriniu-tinklu-projektavimo-sutartis, juos, kaip lydinčius dokumentus, pateikite per www.eso.lt/lt/eso-partneriams/elektros-partneriams/dokumentu-pateikimas.
3.2. Susipažinkite su laikinų (terminuotų) elektros įrenginių prijungimo prie Bendrovės tinklų paslaugos sutartimi ir sumokėkite įmoką. Mokėjimą galite atlikti prisijungę prie Bendrovės savitarnos www.eso.lt/savitarna, skiltyje „Paraiškos“.
3.3. Pasirinkite kvalifikuotą įmonę arba elektriką (toliau - Rangovą), kuris pasirūpins naujo elektros įvado įrengimu arba esamo patikrinimu iki nuosavybės ribos su Bendrove. Atlikęs darbus, Rangovas pateiks Elektros energetikos įrenginių techninės būklės patikrinimo aktą (toliau - Rangovo aktą),

Bendrovė tvarko Jūsų asmens duomenis tik teisės aktuose apibrėžtais teisėtais pagrindais. detalesnė informacija apie Jūsų asmens duomenų tvarkymo sąlygas ir susijusias teises viešai skelbiama Bendrovės interneto svetainėje www.eso.lt

patvirtinantį elektros įrenginių įrengimo kokybę. Rangovo aktą pateikti Bendrovės svetainėje www.eso.lt/paraiskos/rangovu-aktu-pateikimas/1.
3.4. Apskaitos prietaisą įrengsime po to, kai pasirašysite sutartį su pasirinktu elektros energijos tiekėju.

3.5. Svarbi informacija:
3.5.1. Terminuotas elektros įrenginių prijungimas galioja 12 metų nuo prijungimo paslaugos sutarties apmokėjimo dienos.
3.5.2. Kliento terminuotų elektros įrenginių prijungimo darbus, pagal 4 (AB „Energijos skirstymo operatorius“ veiksmai įgyvendinant objekto prijungimą) prijungimo sąlygų punktą iki nuosavybės ir turto eksploatavimo ribos atliks Bendrovė.
3.5.3. Pasibaigus objekto elektros energijos pirkimo-pardavimo (persiuntimo) paslaugos sutarčiai Bendrovė atlieka terminuotų kliento elektros įrenginių atjungimo paslaugą. Klientui nuosavybės teise, priklausančius terminuotus elektros įrenginius ir tinklus turi išmontuoti asmeninėmis lėšomis.
3.5.4. Pasikeitus poreikiams, Bendrovės savitarnoje www.eso.lt/savitarna pateikite naują paraišką. Gavusi naują paraišką, Bendrovė parengs ir išduos naujas prijungimo sąlygas, panaikindama ankstesnes.
3.5.5. Norėdami savo objekte atlikti elektros instaliacijos pertvarkymo darbus, kurių atlikimui reikės nuimti apskaitos prietaiso plombą, prieš fizinių darbų pradžią susijusią su plombų nuėmimu, turite informuoti Bendrovę tel. +370 660 01852. Užbaigus visus elektros instaliacijos pertvarkymo darbus, turite pakartotinai informuoti telefonu, kad Bendrovės darbuotojai apskaitos prietaisą užplombuotų. Daugiau informacijos skaitykite www.eso.lt/lt/namams/elektra/skaitikliai-ju-prieziura-ir-tikrinimas/skaitikliu-prieziura/kaip-nuimti-ir-uzdeti-plomba.

4. AB „Energijos skirstymo operatorius“ veiksmai įgyvendinant Objekto prijungimą:
4.1. Laisvai Klientui ir Bendrovei prieinamoje vietoje, įrengti komercinės apskaitos spintą su tranzitine (toliau KS/KAS) su vienfaziu „C“ charakteristikos 16 A automatiniu jungikliu ir elektros energijos apskaitos skaitikliu.
4.2. KS/KAS prijungti nuo esamos žemos įtampos elektros kabelių linijos "KS-7-4-3 - KS-7-4-4" (iš transformatorinės M-807) įsiterpiant į ją. Prijungimui nutiesti žemos įtampos 150 mm^2 skerspjūvio kabelių liniją(-as).
4.3. Žemos įtampos kabelių linijai "L-KS7-4-4" projektuojamoje KS/KAS įrengti saugiklių kirtiklių bloką su saugikliais ar NZ tipo trumpikliais.

5. Kita informacija
5.1. Elektros energijos prijungimo procesą galite stebėti AB „Energijos skirstymo operatorius“ savitarnos svetainėje, kurią rasite www.eso.lt, skiltyje.
Daugiau aktualios informacijos dėl elektros įrenginių prijungimo tolimesnių žingsnių bei kitų AB „Energijos skirstymo operatorius“ teikiamų paslaugų galite rasti www.eso.lt arba kilus papildomiems klausimams Jums gali padėti Jūsų asmeninis vadybininkas, kurio kontaktus rasite prisijungę prie savo paskyros savitarnos svetainėje, kurią rasite www.eso.lt.
Skambučiai apmokestinami pagal Jūsų pasirinkto ryšio operatoriaus taikomą tarifą ar mokėjimo planą.

Bendrovė tvarko Jūsų asmens duomenis tik teisės aktuose apibrėžtais teisėtais pagrindais. detalesnė informacija apie Jūsų asmens duomenų tvarkymo sąlygas ir susijusias teises viešai skelbiama Bendrovės interneto svetainėje www.eso.lt

[redacted]4100 Vilnius

Skuodo rajono savivaldybės administracijai 2025-11-04 Nr.
Vilniaus g. 13, Skuodas

PRIJUNGIMO SĄLYGOS TERMINUOTAM ELEKTROS ĮRENGINIŲ PRIJUNGIMUI

Parengta: 2025-11-04, Galioja iki: 2026-11-04

Objektų pavadinimas: Interaktyvūs lauko ekranai.

Leistina naudoti galia 3 kW.

Objektų adresai, sąlygos:

1. Skuodo raj., Barstyčių mstl., stotelė kelyje Nr. 4603 Telšiai-Alsėdžiai-Barstyčiai-Skuodas 35,985 km, dešinė kelio pusė, X: 6227251,66Y: 367788,59.

Oro linija nuo stulpo su apskaitos spinta X: 6227220 Y: 367747 iki stulpo X: 6227242 Y: 367798, Kabelis AMKA 1x16+25mm^2 , valdymo dėžutė, nuotekio relė 25A, automatinis jungiklis C-10. Požeminis kabelis ne mažesnio skersmens 3x4mm^2 iki lauko ekrano.

2. Skuodo raj., Ylakių mstl. autobusų stotelė kelyje Nr. 3703 Ylakiai-Vabaliai-Prialgava 0,028 km, dešinė kelio pusė, X: 6240481,16 Y: 367138,96.

Požeminis kabelis ne mažesnio skersmens 3x4mm^2 nuo stulpo X: 6240523 Y: 367123 iki lauko ekrano. Valdymo dėžutė, nuotekio relė 25A, automatinis jungiklis C-10.

3. Skuodo raj., Lenkimų mstl. autobusų stotelė kelyje Nr. 218 Kretinga – Skuodas 34,7212km, dešinė kelio pusė X: 6231627 Y: 333329.

Nuo stulpo X: 6231620 Y: 333327 valdymo dėžutė, nuotekio relė 25A, automatinis jungiklis C-10. Požeminis kabelis ne mažesnio skersmens 3x4mm^2 iki lauko ekrano.

Pasirinkite ir užsisakykite projektavimo įmonę, kuri atliks projektavimo darbus pagal šių prijungimo sąlygų numatytus techninius sprendinius.

UAB „Santjana“ [redacted]

GEOGRID
TIKSLUMAS KIEKVIENAME TAŠKE
"GeoGrid", į.k.304449376, Liepų g. 64-203 kab.
pėda, Tel. +370 684 42 244, el.p: info@geogrid.lt
www.geogrid.lt

TOPOGRAFINIS PLANAS

M 1:500

Mosėdžio mstl. Skuodo r. sav.

TIIIS1-20260120-003111

2026

UAB "Projektai ir Co"

(fizinio arba juridinio asmens pavadinimas)

į.k. 304317225, Adresas: Ateities pl. 31, LT-52167 Kaunas, Tel. +370 447 70120

(įmonės/asm. kodas, adresas, tel. Nr.)

Vykdytojas direktoriui

TOPOGRAFINIO PLANO UŽSAKYMAS

2026 m. Sausio mėn. 13 d.

Klaipėda

Objekto adresas:	Mosėdžio mstl. Skuodo r. sav.
Plano tipas:	Topografinis planas - pilno turinio

Tikslumo klasė	**Išmatuotų topografinių objektų padėties paklaida (vid. kv. paklaida, 95 proc. tikimybė), cm**		
	horizontalios	vertikalios	
	tvirtų kontūrų	kietų paviršių	kitų paviršių
A	5	5	10
Objektai matuojami didesniu tikslumu nei topografinio plano tikslumas			

Užsakovas . . . . . UAB "Projektai ir Co"

AIŠKINAMASIS RAŠTAS

Geodezinių matavimų data, laikas:	2026-01-14, 11:00			
Geodezinių matavimų vykdytojas:	UAB "GEOGRID" į.k. 304449376, Tel. +370 684 42244			
Vykdytojo vardas ir pavardė:	Voldemaras Čiunka, 1GKV-748			
Matavimuose dalyvavę asmenys:	Voldemaras Čiunka			
Geodezinio pagrindo punktai:	GPS imtuvas			
Įrengtas topografinio plano geodezinis pagrindas:	-			
Geodezinių matavimų tikslumas:	Reglamento VI skyrius			
Užsakovo nustatytas topografinio plano tikslumas:	(MDB)	5	5	5
Gautas topografinio plano tikslumas:		5	5	5
Didesniu tikslumu pamatuoti objektai:	-			
"Infostatyba" suteiktas numeris:	-			
Kita su topografinio plano parengimu susijusi informacija:	-			
Topografinį planą derinanti savivaldybės administracija:	Klaipėdos miesto savivaldybė			
Užsakovas	UAB "Projektai ir Co"			

Geodezininkas . . . . . Voldemaras Čiunka

(MDB)



Plano tipas:	Topografinis planas - pilnas turinys				
bjekto adresas:	Lenkimų mstl. Skuodo r. sav.				
Aukščių sistema	Koordinačių sistema	Pagrindinis objektų tikslumas, cm			
LAS07	LKS-94	Horizontalus:	5	Vertikalus:	5
GEOGRID TIKSLUMAS KIEKVIENAME TAŠKE		Adresas: Liepų g. 64-203, Klaipėda Tel.: +370 684 42 244, el.p: info@geogrid.lt www.geogrid.lt			
Kv. paž. Nr.	Vardas, pavardė	Parašas	Data		
1GKV-748	Voldemaras Čiunka		2026-01	A.V.	
UAB "Projektai ir Co"		Mastelis	Lapo Nr.	Lapų sk.	
G-6032. TIIS Nr.TIIIS1-20260202-005189		1:500	1	1	

TIIIS paslaugos

"Topografinių ir inžinerinių tinklų planų erdvinių duomenų teikimas derinti ir tvarkyti" ataskaita

Sugeneruota: 2026-01-22 13:50

Paslaugos gavėjo informacija

Vardas ir pavardė:	VOLDEMARAS ČIUNKA
Naudotojo atstovaujamos įmonės pavadinimas:	UAB "GEOGRID"
GKP:	1GKV-748

Paslaugos užsakymo informacija

Numeris:	TIIIS1-20260120-003111
Paslaugos nuoroda:	https://tiiis.planuojustatau.lt/portal/orders/TIIIS1-20260120-003111
Pavadinimas:	Mosėdžio mstl. Skuodo r. sav.
Adresas:	Mosėdžio mstl. Skuodo r. sav.
Prašymo teritorija:	0.29 ha
Pateikto plano tipas:	Topografinis planas – pilnas turinys
Rezervuoti šulinių numeriai:	Ne
Paslaugos gavėjo komentaras:	
Paslaugos gavėjo įkeltas dokumentas:	Mosėdžio_Skuodo_r_sav_GKTR.pdf
Paslaugos būsena:	Prašymas ir erdviniai duomenys priimti

Pateiktą planą ir plano ED suderino

EDT organizacija:	Skuodo rajono savivaldybės administracija (304)
Priimtas sprendimas:	Erdviniai duomenys priimti
Administracinį sprendimą priėmusio asmens vardas ir pavardė:	RITA KAUPIENĖ
Pateiktas tikrinti EDR:	Mosėdžio_Skuodo_r_sav_GKTR.dwg
Pridėti dokumentai:	Mosėdžio_Skuodo_r_sav_GKTR.pdf

Veiksmų ir organizacijos priimtų sprendimų išklotinė

2026-01-20 13:25:15	Gauta užduotis "Priimti ED (TOPO)"
2026-01-22 13:40:17	Erdviniai duomenys priimti

ED pateikti susipažinti

Organizacija:	AB „Energijos skirstymo operatorius“ ESO (80)

Organizacijos grupė: AB „Energijos skirstymo operatorius“. Elektros duomenys (81)
Gautas EDR: Mosėdžio_Skuodo_r_sav_GKTR.dwg

ED pateikti susipažinti

Organizacija: Akcinė bendrovė "Via Lietuva" (365)
Gautas EDR: Mosėdžio_Skuodo_r_sav_GKTR.dwg

ED pateikti susipažinti

Organizacija: Skuodo rajono savivaldybės administracija (304)
Organizacijos grupė: Skuodo r. sav. Žemės ūkio skyrius (306)
Gautas EDR: Mosėdžio_Skuodo_r_sav_GKTR.dwg

ED pateikti susipažinti

Organizacija: Telia Lietuva, AB (86)
Organizacijos grupė: Telia Lietuva, AB. Klaipėdos regionas, ryšių tinklo duomenys (420)
Gautas EDR: Mosėdžio_Skuodo_r_sav_GKTR.dwg

ED pateikti susipažinti

Organizacija: UAB „Skuodo vandenys" (124)
Gautas EDR: Mosėdžio_Skuodo_r_sav_GKTR.dwg

GEOGRID
TIKSLUMAS KIEKVIENAME TAŠKE
B "GeoGrid", į.k.304449376, Liepų g. 64-203 kab.
ipėda, Tel. +370 684 42 244, el.p: info@geogrid.lt
www.geogrid.lt

TOPOGRAFINIS PLANAS

M 1:500

Barstyčių mstl. Skuodo r. sav.

TIIIS1-20260130-004926

2026

UAB "Projektai ir Co"

(fizinio arba juridinio asmens pavadinimas)

į.k. 304317225, Adresas: Ateities pl. 31, LT-52167 Kaunas, Tel. +370 447 70120

(įmonės/asm. kodas, adresas, tel. Nr.)

Vykdytojas direktoriui

TOPOGRAFINIO PLANO UŽSAKYMAS

2026 m. Sausio mėn. 13 d.

Klaipėda

Objekto adresas:	Barstyčių mstl. Skuodo r. sav.
Plano tipas:	Topografinis planas - pilno turinio

Tikslumo klasė	**Išmatuotų topografinių objektų padėties paklaida (vid. kv. paklaida, 95 proc. tikimybė), cm**		
	horizontalios	vertikalios	
	tvirtų kontūrų	kietų paviršių	kitų paviršių
A	5	5	10
Objektai matuojami didesniu tikslumu nei topografinio plano tikslumas			

Užsakovas . . . . . UAB "Projektai ir Co"

AIŠKINAMASIS RAŠTAS

Geodezinių matavimų data, laikas:	2026-01-14, 11:00			
Geodezinių matavimų vykdytojas:	UAB "GEOGRID" į.k. 304449376, Tel. +370 684 42244			
Vykdytojo vardas ir pavardė:	Voldemaras Čiunka, 1GKV-748			
Matavimuose dalyvavę asmenys:	Voldemaras Čiunka			
Geodezinio pagrindo punktai:	GPS imtuvas			
Įrengtas topografinio plano geodezinis pagrindas:	-			
Geodezinių matavimų tikslumas:	Reglamento VI skyrius			
Užsakovo nustatytas topografinio plano tikslumas:	(MDB)	5	5	5
Gautas topografinio plano tikslumas:		5	5	5
Didesniu tikslumu pamatuoti objektai:	-			
"Infostatyba" suteiktas numeris:	-			
Kita su topografinio plano parengimu susijusi informacija:	-			
Topografinį planą derinanti savivaldybės administracija:	Klaipėdos miesto savivaldybė			
Užsakovas	UAB "Projektai ir Co"			

Geodezininkas . . . . . Voldemaras Čiunka

(MDB)

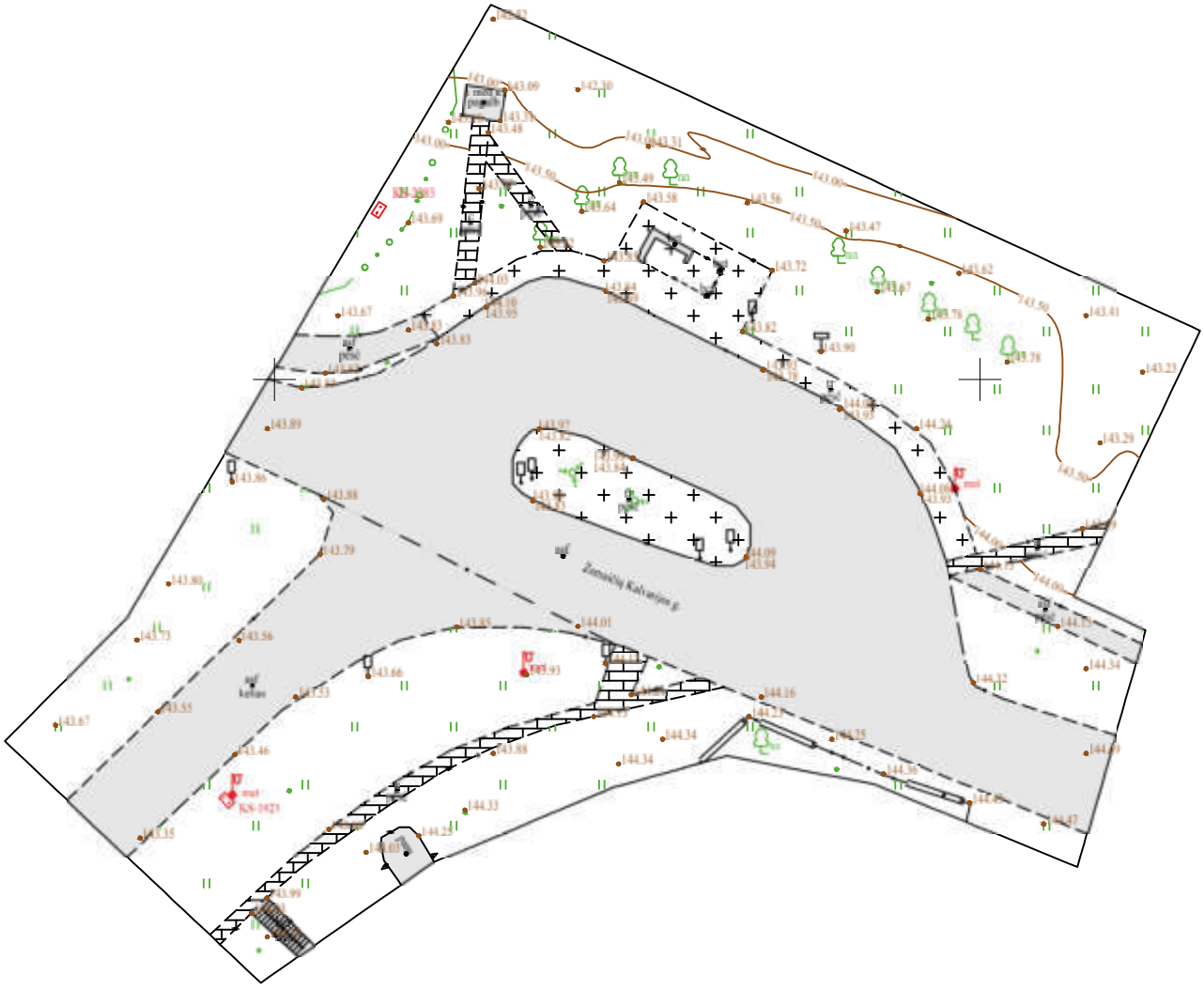

Plano tipas:	Topografinis planas - pilnas turinys				
bjekto adresas:	Barstyčių mstl. Skuodo r. sav.				
Aukščių sistema	Koordinačių sistema	Pagrindinis objektų tikslumas, cm			
LAS07	LKS-94	Horizontalus:	5	Vertikalus:	5
GEOGRID TIKSLUMAS KIEKVIENAME TAŠKE		Adresas: Liepų g. 64-203, Klaipėda Tel.: +370 684 42 244, el.p: info@geogrid.lt www.geogrid.lt			
Kv. paž. Nr.	Vardas, pavardė	Parašas	Data		
1GKV-748	Voldemaras Čiunka		2026-01	A.V.	
UAB "Projektai ir Co"		Mastelis	Lapo Nr.	Lapų sk.	
G-6030. TIIS Nr.TIIIS1-20260130-004926		1:500	1	1	

TIIIS paslaugos

"Topografinių ir inžinerinių tinklų planų erdvinių duomenų teikimas derinti ir tvarkyti" ataskaita

Sugeneruota: 2026-02-03 10:52

Paslaugos gavėjo informacija

Vardas ir pavardė:	VOLDEMARAS ČIUNKA
Naudotojo atstovaujamos įmonės pavadinimas:	UAB "GEOGRID"
GKP:	1GKV-748

Paslaugos užsakymo informacija

Numeris:	TIIIS1-20260130-004926
Paslaugos nuoroda:	https://tiiis.planuojustatau.lt/portal/orders/TIIIS1-20260130-004926
Pavadinimas:	Barstyčių mstl. Skuodo r. sav.
Adresas:	Barstyčių mstl. Skuodo r. sav.
Prašymo teritorija:	0.32 ha
Pateikto plano tipas:	Topografinis planas – pilnas turinys
Rezervuoti šulinių numeriai:	Ne
Paslaugos gavėjo komentaras:	
Paslaugos gavėjo įkeltas dokumentas:	Barstyčiai_Skuodas_GKTR.pdf
Paslaugos būsena:	Prašymas ir erdviniai duomenys priimti

Pateiktą planą ir plano ED suderino

EDT organizacija:	Skuodo rajono savivaldybės administracija (304)
Priimtas sprendimas:	Erdviniai duomenys priimti
Administracinį sprendimą priėmusio asmens vardas ir pavardė:	RITA KAUPIENĖ
Pateiktas tikrinti EDR:	Barstyčiai_Skuodas_GKTR.dwg
Pridėti dokumentai:	Barstyčiai_Skuodas_GKTR.pdf

Veiksmų ir organizacijos priimtų sprendimų išklotinė

2026-01-30 09:50:06	Gauta užduotis "Priimti ED (TOPO)"
2026-02-03 10:42:25	Erdviniai duomenys priimti

ED pateikti susipažinti

Organizacija:	AB „Energijos skirstymo operatorius“ ESO (80)

Organizacijos grupė: AB „Energijos skirstymo operatorius“. Elektros duomenys (81)
Gautas EDR: Barstyčiai_Skuodas_GKTR.dwg

ED pateikti susipažinti

Organizacija: Telia Lietuva, AB (86)
Organizacijos grupė: Telia Lietuva, AB. Klaipėdos regionas, ryšių tinklo duomenys (420)
Gautas EDR: Barstyčiai_Skuodas_GKTR.dwg

ED pateikti susipažinti

Organizacija: Skuodo rajono savivaldybės administracija (304)
Organizacijos grupė: Skuodo r. sav. Žemės ūkio skyrius (306)
Gautas EDR: Barstyčiai_Skuodas_GKTR.dwg

ED pateikti susipažinti

Organizacija: Akcinė bendrovė "Via Lietuva" (365)
Gautas EDR: Barstyčiai_Skuodas_GKTR.dwg

ED pateikti susipažinti

Organizacija: UAB „Skuodo vandenys" (124)
Gautas EDR: Barstyčiai_Skuodas_GKTR.dwg

ED pateikti susipažinti

Organizacija: VšĮ „Plačiajuostis internetas" (303)
Gautas EDR: Barstyčiai_Skuodas_GKTR.dwg

GEOGRID
TIKSLUMAS KIEKVIENAME TAŠKE

B "GeoGrid", į.k.304449376, Liepų g. 64-203 kab.
ipėda, Tel. +370 684 42 244, el.p: info@geogrid.lt
www.geogrid.lt

TOPOGRAFINIS PLANAS

M 1:500

Ylakių mstl. Skuodo r. sav.

TIIIS1-20260129-004850

2026

UAB "Projektai ir Co"

(fizinio arba juridinio asmens pavadinimas)

į.k. 304317225, Adresas: Ateities pl. 31, LT-52167 Kaunas, Tel. +370 447 70120

(įmonės/asm. kodas, adresas, tel. Nr.)

Vykdytojas direktoriui

TOPOGRAFINIO PLANO UŽSAKYMAS

2026 m. Sausio mėn. 13 d.

Klaipėda

Objekto adresas:	Ylakių mstl. Skuodo r. sav.
Plano tipas:	Topografinis planas - pilno turinio

Tikslumo klasė	**Išmatuotų topografinių objektų padėties paklaida (vid. kv. paklaida, 95 proc. tikimybė), cm**		
	horizontalios	vertikalios	
	tvirtų kontūrų	kietų paviršių	kitų paviršių
A	5	5	10
Objektai matuojami didesniu tikslumu nei topografinio plano tikslumas			

Užsakovas . . . . . UAB "Projektai ir Co"

AIŠKINAMASIS RAŠTAS

Geodezinių matavimų data, laikas:	2026-01-14, 11:00			
Geodezinių matavimų vykdytojas:	UAB "GEOGRID" į.k. 304449376, Tel. +370 684 42244			
Vykdytojo vardas ir pavardė:	Voldemaras Čiunka, 1GKV-748			
Matavimuose dalyvavę asmenys:	Voldemaras Čiunka			
Geodezinio pagrindo punktai:	GPS imtuvas			
Įrengtas topografinio plano geodezinis pagrindas:	-			
Geodezinių matavimų tikslumas:	Reglamento VI skyrius			
Užsakovo nustatytas topografinio plano tikslumas:	(MDB)	5	5	5
Gautas topografinio plano tikslumas:		5	5	5
Didesniu tikslumu pamatuoti objektai:	-			
"Infostatyba" suteiktas numeris:	-			
Kita su topografinio plano parengimu susijusi informacija:	-			
Topografinį planą derinanti savivaldybės administracija:	Klaipėdos miesto savivaldybė			
Užsakovas	UAB "Projektai ir Co"			

Geodezininkas . . . . . Voldemaras Čiunka

(MDB)



Plano tipas:	Topografinis planas - pilnas turinys				
bjekto adresas:	Ylakių mstl. Skuodo r. sav.				
Aukščių sistema	Koordinačių sistema	Pagrindinis objektų tikslumas, cm			
LAS07	LKS-94	Horizontalus:	5	Vertikalus:	5
GEOGRID TIKSLUMAS KIEKVIENAME TAŠKE		Adresas: Liepų g. 64-203, Klaipėda Tel.: +370 684 42 244, el.p: info@geogrid.lt www.geogrid.lt			
Kv. paž. Nr.	Vardas, pavardė		Parašas	Data	A.V.
1GKV-748	Voldemaras Čiunka			2026-01	
UAB "Projetai ir Co"			Mastelis	Lapo Nr.	Lapų sk.
G-6031. TIIS Nr.TIIIS1-20260129-004850			1:500	1	1

TIIIS paslaugos

"Topografinių ir inžinerinių tinklų planų erdvinių duomenų teikimas derinti ir tvarkyti" ataskaita

Sugeneruota: 2026-02-10 08:33

Paslaugos gavėjo informacija

Vardas ir pavardė:	VOLDEMARAS ČIUNKA
Naudotojo atstovaujamos įmonės pavadinimas:	UAB "GEOGRID"
GKP:	1GKV-748

Paslaugos užsakymo informacija

Numeris:	TIIIS1-20260129-004850
Paslaugos nuoroda:	https://tiiis.planuojustatau.lt/portal/orders/TIIIS1-20260129-004850
Pavadinimas:	Ylakių mstl. Skuodo r. sav.
Adresas:	Ylakių mstl. Skuodo r. sav.
Prašymo teritorija:	0.24 ha
Pateikto plano tipas:	Topografinis planas – pilnas turinys
Rezervuoti šulinių numeriai:	Ne
Paslaugos gavėjo komentaras:	
Paslaugos gavėjo įkeltas dokumentas:	Ylakiai_Skuodo_r_GKTR-.pdf
Paslaugos būsena:	Prašymas ir erdviniai duomenys priimti

Pateiktą planą ir plano ED suderino

EDT organizacija:	Skuodo rajono savivaldybės administracija (304)
Priimtas sprendimas:	Erdviniai duomenys priimti
Administracinį sprendimą priėmusio asmens vardas ir pavardė:	RITA KAUPIENĖ
Pateiktas tikrinti EDR:	Ylakiai_Skuodo_r.dwg
Pridėti dokumentai:	Ylakiai_Skuodo_r_GKTR-.pdf

Veiksmų ir organizacijos priimtų sprendimų išklotinė

2026-01-30 09:29:27	Gauta užduotis "Priimti ED (TOPO)"
2026-02-10 08:22:41	Erdviniai duomenys priimti

ED pateikti susipažinti

Organizacija:	AB „Energijos skirstymo operatorius“ ESO (80)

Organizacijos grupė: AB „Energijos skirstymo operatorius“. Elektros duomenys (81)
Gautas EDR: Ylakiai_Skuodo_r.dwg

ED pateikti susipažinti

Organizacija: Telia Lietuva, AB (86)
Organizacijos grupė: Telia Lietuva, AB. Klaipėdos regionas, ryšių tinklo duomenys (420)
Gautas EDR: Ylakiai_Skuodo_r.dwg

ED pateikti susipažinti

Organizacija: Akcinė bendrovė "Via Lietuva" (365)
Gautas EDR: Ylakiai_Skuodo_r.dwg

ED pateikti susipažinti

Organizacija: UAB „Besmegeniai“ (323)
Gautas EDR: Ylakiai_Skuodo_r.dwg

ED pateikti susipažinti

Organizacija: Skuodo rajono savivaldybės administracija (304)
Organizacijos grupė: Skuodo r. sav. Žemės ūkio skyrius (306)
Gautas EDR: Ylakiai_Skuodo_r.dwg

ED pateikti susipažinti

Organizacija: UAB „Skuodo vandenys" (124)
Gautas EDR: Ylakiai_Skuodo_r.dwg



GEOGRID

TIKSLUMAS KIEKVIENAME TAŠKE

B "GeoGrid", į.k.304449376, Liepų g. 64-203 kab.
aipėda, Tel. +370 684 42 244, el.p: info@geogrid.lt
www.geogrid.lt

TOPOGRAFINIS PLANAS

M 1:500

Lenkimų mstl. Skuodo r. sav.

TIIIS1-20260202-005189

2026

UAB "Projektai ir Co"

(fizinio arba juridinio asmens pavadinimas)

į.k. 304317225, Adresas: Ateities pl. 31, LT-52167 Kaunas, Tel. +370 447 70120

(įmonės/asm. kodas, adresas, tel. Nr.)

Vykdytojas direktoriui

TOPOGRAFINIO PLANO UŽSAKYMAS

2026 m. Sausio mėn. 13 d.

Klaipėda

Objekto adresas:	Lenkimų mstl. Skuodo r. sav.
Plano tipas:	Topografinis planas - pilno turinio

Tikslumo klasė	**Išmatuotų topografinių objektų padėties paklaida (vid. kv. paklaida, 95 proc. tikimybė), cm**		
	horizontalios	vertikalios	
	tvirtų kontūrų	kietų paviršių	kitų paviršių
A	5	5	10
Objektai matuojami didesniu tikslumu nei topografinio plano tikslumas			

Užsakovas . . . . . UAB "Projektai ir Co"

AIŠKINAMASIS RAŠTAS

Geodezinių matavimų data, laikas:	2026-01-14, 11:00			
Geodezinių matavimų vykdytojas:	UAB "GEOGRID" į.k. 304449376, Tel. +370 684 42244			
Vykdytojo vardas ir pavardė:	Voldemaras Čiunka, 1GKV-748			
Matavimuose dalyvavę asmenys:	Voldemaras Čiunka			
Geodezinio pagrindo punktai:	GPS imtuvas			
Įrengtas topografinio plano geodezinis pagrindas:	-			
Geodezinių matavimų tikslumas:	Reglamento VI skyrius			
Užsakovo nustatytas topografinio plano tikslumas:	(MDB)	5	5	5
Gautas topografinio plano tikslumas:		5	5	5
Didesniu tikslumu pamatuoti objektai:	-			
"Infostatyba" suteiktas numeris:	-			
Kita su topografinio plano parengimu susijusi informacija:	-			
Topografinį planą derinanti savivaldybės administracija:	Klaipėdos miesto savivaldybė			
Užsakovas	UAB "Projektai ir Co"			

Geodezininkas . . . . . Voldemaras Čiunka

(MDB)



Plano tipas:	Topografinis planas - pilnas turinys				
bjekto adresas:	Lenkimų mstl. Skuodo r. sav.				
Aukščių sistema	Koordinačių sistema	Pagrindinis objektų tikslumas, cm			
LAS07	LKS-94	Horizontalus:	5	Vertikalus:	5
GEOGRID TIKSLUMAS KIEKVIENAME TAŠKE		Adresas: Liepų g. 64-203, Klaipėda Tel.: +370 684 42 244, el.p: info@geogrid.lt www.geogrid.lt			
Kv. paž. Nr.	Vardas, pavardė	Parašas	Data		
1GKV-748	Voldemaras Čiunka		2026-01		A.V.
UAB "Projektai ir Co"		Mastelis	Lapo Nr.	Lapų sk.	
G-6032. TIIS Nr.TIIIS1-20260202-005189		1:500	1	1	

TIIIS paslaugos

"Topografinių ir inžinerinių tinklų planų erdvinių duomenų teikimas derinti ir tvarkyti" ataskaita

Sugeneruota: 2026-02-10 13:35

Paslaugos gavėjo informacija

Vardas ir pavardė:	VOLDEMARAS ČIUNKA
Naudotojo atstovaujamos įmonės pavadinimas:	UAB "GEOGRID"
GKP:	1GKV-748

Paslaugos užsakymo informacija

Numeris:	TIIIS1-20260202-005189
Paslaugos nuoroda:	https://tiiis.planuojustatau.lt/portal/orders/TIIIS1-20260202-005189
Pavadinimas:	Lenkimų mstl. Skuodo r. sav.
Adresas:	Lenkimų mstl. Skuodo r. sav.
Prašymo teritorija:	0.22 ha
Pateikto plano tipas:	Topografinis planas – pilnas turinys
Rezervuoti šulinių numeriai:	Ne
Paslaugos gavėjo komentaras:	
Paslaugos gavėjo įkeltas dokumentas:	Lenkimai_Skuodas_GKTR.pdf
Paslaugos būsena:	Prašymas ir erdviniai duomenys priimti

Pateiktą planą ir plano ED suderino

EDT organizacija:	Skuodo rajono savivaldybės administracija (304)
Priimtas sprendimas:	Erdviniai duomenys priimti
Administracinį sprendimą priėmusio asmens vardas ir pavardė:	RITA KAUPIENĖ
Pateiktas tikrinti EDR:	Lenkimai_Skuodas.dwg
Pridėti dokumentai:	Lenkimai_Skuodas_GKTR.pdf

Veiksmų ir organizacijos priimtų sprendimų išklotinė

2026-02-03 09:10:00	Gauta užduotis "Priimti ED (TOPO)"
2026-02-10 13:24:56	Erdviniai duomenys priimti

ED pateikti susipažinti

Organizacija:	Akcinė bendrovė "Via Lietuva" (365)

Gautas EDR: Lenkimai_Skuodas.dwg

ED pateikti susipažinti

Organizacija: UAB „Skuodo vandenys" (124)
Gautas EDR: Lenkimai_Skuodas.dwg

ED pateikti susipažinti

Organizacija: Skuodo rajono savivaldybės administracija (304)
Organizacijos grupė: Skuodo r. sav. Žemės ūkio skyrius (306)
Gautas EDR: Lenkimai_Skuodas.dwg

ED pateikti susipažinti

Organizacija: AB „Energijos skirstymo operatorius“ ESO (80)
Organizacijos grupė: AB „Energijos skirstymo operatorius“. Elektros duomenys (81)
Gautas EDR: Lenkimai_Skuodas.dwg

ED pateikti susipažinti

Organizacija: Telia Lietuva, AB (86)
Organizacijos grupė: Telia Lietuva, AB. Klaipėdos regionas, ryšių tinklo duomenys (420)
Gautas EDR: Lenkimai_Skuodas.dwg

„PROJEKTAI IR CO“, UAB
DIREKTORIUS

ĮSAKYMAS DĖL ATSAKINGŲ ASMENŲ SKYRIMO

2026 m. kovo 16 d Nr. V-17/1

Kaunas

Vadovaujantis 2025 m. gruodžio 22 d. sutartimi Nr. VP5-277/ P25101 (CPO370227) „Inžinerinių tinklų – elektros tinklų, – elektros kabelio (įvado) įrengimas Skuodo r., Barstyčių, Ylakių, Lenkimų, Mosėdžio mstl. autobusų stotelėse, naujos statybos supaprastintas projektas“, nuo 2025 m. gruodžio 29 d., projekto rengimo atsakingais asmenimis skiriu:

- Projekto vadovą Paulių Grigalį kval. atest. Nr. 41398;
- Elektrotechnikos dalies vadovą Paulių Grigalį kval. atest. Nr. 37735;
- Statybos skaičiuojamosios kainos nustatymo dalies vadovą Paulių Grigalį kval. atest. Nr. 37735.

2025 m. gruodžio 29 d. įsakymą Nr. 146 laikyti negaliojančiu.

Direktorius Justinas Laurinavičius

Asmenys, pasirašydami žemiau esančioje lentelėje, patvirtina, kad su 2026 m. kovo 16 d. įsakymu Nr. V-17/1 susipažino ir įsipareigoja jį vykdyti:

Vardas, Pavardė	Susipažinau (parašas)	Susipažinimo data
Paulius Grigalis		*2026-03-16*

Elektroninio dokumento nuorašas

Via Lietuva

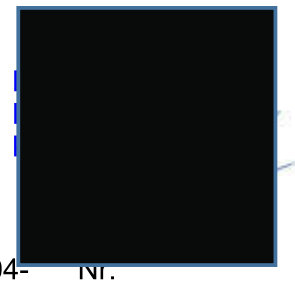

AKCINĖ BENDROVĖ „VIA LIETUVA“

2026-04- Nr.
Į 2026-03-24 Nr.10-0229

UAB Projektai ir Co
Elektrotechnikos projektuotojai
Rositai Pamedytytei
El.p: rosita.pamedytyte@zilinskis.com

DĖL PRITARIMO PROJEKTO SPRENDINIAMS KELIO APSAUGOS ZONOJE

Akcinė bendrovė „Via Lietuva“ (toliau – Bendrovė) išnagrinėjo Jūsų 2026-03-24 pateiktus projekto „Elektros kabelių (įvadų) įrengimo, Skuodo r., Barstyčių, Ylakių, Lenkimų, Mosėdžio mstl. autobusų stotelėse, naujos statybos supaprastintas projektas“ (užsakovas – Skuodo raj. savivaldybės administracija) sprendinius (toliau – projektas). Registracijos Nr. 516.

Projektas patenka į valstybinės reikšmės rajoninio kelio Nr. 3710 Skuodas–Mosėdis–Šaukliai (toliau –rajoninis kelias) apsaugos zoną.

Bendrovė pritaria projekto sprendiniams, kurie patenka į rajoninio kelio apsaugos zoną, dešinėje kelio pusėje ≈ 11,235-11,252 km.

Informuojame, kad prieš vykdant darbus valstybinės reikšmės keliuose, kelių juostose ir jų apsaugos zonose dėl statybos vykdymo leidimo papildomai kreiptis į Bendrovę adresu https://vialietuva.lt pasirinkus funkciją Savitarnos sistema/leidimai vykdyti darbus.

Paslaugų grupės
Konsultacijų ir paslaugų centro
Komandos vadovas

Remigijus Dukštas

Vaidutis Vielys, tel. +370 616 46234; el. p. vaidutis.vielys@vialietuva.lt

A2 594x420

APSAUGOS ZONA IR MAŽIAUSI ATSTUMAI NUO RAJONINIO KELIO BRIAUNOS IKI TRANSPORTO APTARNAVIMUI IR EISMO DALYVIAMS SKIRTŲ PASLAUGŲ STATINIŲ 20 m



TOPOGRAFINIS PLANAS
M1:500

Sutartiniai žymėjimai

	Naujai projektuojamų elektros kabelių ir įrenginių apsaugos zona
	Projektuojamas laikinas PS-1 ir AVS
	Projektuojama abonentinė kabelinė linija apsauginiame vamzdyje atviru būdu
	Sklypų ribos
	Projektuojama 0,4 kV kabelinė linija d110mm apsauginiame vamzdyje uždaru būdu
	Naujai projektuojamų elektros kabelių ir įrenginių apsaugos zona
	Naujai projektuojama komercinė apskaitos spinta (KS/KAS)
	Darbo duobė KL klojimui uždaru būdu
	Jungiamoji mova (JM)

Projektuojami įrenginiai pagal "Elektros kabelio įrengimas, Salantų g. 4A, Mosėdis, Mosėdžio sen., Skuodo r. sav. (E1N3586838) 25101.01_1N3586838-TDP-E-BR.01

PASTABOS:

1. Projektuojamos 0,4kV kabelinės linijos klojamos Lietuvos respublikos nesuformuotoje valstybinėje žemėje - gautas NŽT sutikimas.
2. Visi naujai projektuojami kabeliai klojami apsauginiame vamzdyje, jeigu nenurodyta kitaip.
3. Tiesiant kabelį šalia medžių arba krūmų, būtina išlaikyti atstumus pagal EĮĮT.
4. 0,4kV kabelių apsauginė zona 1 metras į abi puses (2 metrai kabelio tiesimo kryptimi).
5. 0,4kV kabeliai klojami 0,7-1m gylyje, kelio apsaugos juostoje ne mažiau 1,2m.
6. Atliekant darbus būtina išlaikyti visus leistinus atstumus nuo esamų komunikacijų pagal EĮĮT.
7. Atlikus darbus atstatomos dangos ir sutvarkomas gerbūvis, išvežamos šiukšlės.
8. 0,4kV KL klojimo metu pažeistas kelio dangas atstatyti iki prieš darbų pradžią buvusios būklės.
9. Projektuojamo kabelio susikirtimo vietose su kitomis komunikacijomis (išskyrus kai kabelis klojamas uždaru būdu), darbus vykdyti rankiniu būdu.
10. Prieš darbų pradžia išsiimti reikiamus leidimus, išsikviesti kertamų komunikacijų atstovus.
11. Gerbūvį atstatyti iki esamo lygio.
12. Visi darbai vykdomi laikantis EĮĮT reikalavimų.
13. Asmenys, vykdantys žemės kasimo darbus, rade techniniuose dokumentuose nenurodytus kabelius, vamzdžius ar kitus įrenginius turi nedelsdami nutraukti šiuos darbus, imtis jų išsaugojimo priemonių ir pranešti apie tai artimiausiam inžineriniu tinklus eksploatuojančiai įmonei ir vietos savivaldybei.
14. Kabelių linija, esant galimybei, po kelio danga klojama ne mažiau 1,2 m gylyje.

3710 Skuodas-Mosėdis-Šaukliai

RAJONINIO KELIO BRIAUNA

Proj. laikinas PS-1
Nugaros centro koordinatė
X=6228164.35
Y=349351.78

1. Vamzdis Ø75mm (atviru būdu) L= 2m;
2. Vamzdis Ø75mm (atviru būdu) L= 11m;

Proj. AVS
Nugaros centro koordinatė
X=6228160.63
Y=349352.97

Proj. KS/KAS-1
Nugaros centro koordinatė
X=6228150.43
Y=349355.34
X=6228146.94
Y=349355.63
X=6228142.28
Y=349355.76
X=6228142.37
Y=349356.27

Proj. 2xAL 4x150
Vamzdis 2x Ø110mm
(uždaru būdu)
L= 2x20m

X=6228165.32
Y=349353.35
X=6228165.18
Y=349354.24
X=6228164.87
Y=349354.51
X=6228164.67
Y=349354.63
X=6228162.43
Y=349355.51
X=6228161.52
Y=349355.13
X=6228160.33
Y=349354.06
X=6228159.87
Y=349354.57

Plano tipas:	Topografinis planas - pilnas turinys			
bjekto adresas:	Mosėdžio mstl. Skuodo r. sav.			
Aukščių sistema	Koordinačių sistema	Pagrindinis objektų tikslumas, cm		
LAS07	LKS-94	Horizontalus:	5	Vertikalus: 5
GEOGRID TIKSLUMAS KIEKVIENAME TAŠKE		Adresas: Liepų g. 64-203, Klaipėda Tel.: +370 684 42 244, el.p: info@geogrid.lt www.geogrid.lt		
Kv. paž. Nr.	Vardas, pavardė	Parašas	Data	
1GKV-748	Voldemaras Čiunka		2026-01	A.V.
UAB Projetai ir Co		Mastelis	Lapo Nr.	Lapų sk.
G-6033. TIIS Nr.TIIIS1-20260120-003111		1:500	1	1

Atest. Nr.	PROJEKTAI CO		Elektros kabelių (įvadų) įrengimo, Skuodo r., Barstyčių, Ylakių, Lenkimų, Mosėdžio mstl. autobusų stotelėse, naujos statybos supaprastintas projektas	
37735	PDV	P. Grigalis	Elektros kabelio įrengimo Salantų g., Mosėdis, Mosėdžio sen., Skuodo r. sav. planas M1:500	Laida 0
	Proj.	R. Pamedytytė		
LT	SKUODO RAJONO SAVIVALDYBĖS ADMINISTRACIJA		25101.01-01-TDP-E1.BR-01.01	Lapas 1 / Lapų 1

DETALŪS METADUOMENYS	
Dokumento sudarytojas (-ai)	Akcinė bendrovė Via Lietuva
Dokumento pavadinimas (antraštė)	DĖL PRITARIMO PROJEKTO SPRENDINIAMS KELIO APSAUGOS ZONOJE
Registracija #1	
Dokumento registracijos data ir numeris	2026-04-16T22:45:46.21+03:00, 2-26-5657
Dokumento specifikacijos identifikavimo žymuo	ADOC-V1.0
Parašas #1	
Parašo paskirtis	Pasirašymas
Parašą sukūrusio asmens vardas, pavardė ir pareigos	Remigijus Dukštas, Komandos vadovas (-ė)
Parašo sukūrimo data ir laikas	2026-04-16T22:45:46.9604669+03:00
Parašo formatas	Kvalifikuotas elektroninis parašas
Laiko žymoje nurodytas laikas	2026-04-16T22:45:56+03:00
Informacija apie sertifikavimo paslaugų teikėją	SK ID Solutions EID-Q 2021E SK ID Solutions AS EE
Sertifikato galiojimo laikas	2030-06-06T23:59:59+03:00
Parašas #2	
Parašo paskirtis	Registravimas
Parašą sukūrusio asmens vardas, pavardė ir pareigos	DVS sistema, Dokumentų valdymo sistema
Parašo sukūrimo data ir laikas	2026-04-16T22:45:58.2323974+03:00
Parašo formatas	Kvalifikuotas elektroninis parašas
Laiko žymoje nurodytas laikas	-
Informacija apie sertifikavimo paslaugų teikėją	RCSC IssuingCA-2 VI Registru Centras - i.k. 124110246 LT
Sertifikato galiojimo laikas	2028-05-14T10:38:06+03:00
Informacija apie būdus, naudotus metaduomenų vientisumui užtikrinti	Metaduomenų vientisumas užtikrintas elektroniniais parašais

Pagrindinio dokumento priedų skaičius	1
Pagrindinio dokumento pridedamų dokumentų skaičius	0
Programinės įrangos, kuria naudojantis sudarytas elektroninis dokumentas, pavadinimas	DocLogix v12.8.7.0
Informacija apie elektroninio dokumento ir elektroninio (-ių) parašo (-ų) tikrinimą (tikrinimo data)	Tikrinant dokumentą nenustatyta jokių klaidų, 2026-04-17 08:37:33

2025 m. rugpjūčio mėn. 7d.
Inžinierinių tinklų klojimo, priežiūros,
rekonstravimo ir iškėlimo sutarties
Nr.SP-25-1570
priedas

Projekto pavadinimas: Elektros kabelių (įvadų) įrengimo, Skuodo r., Barstyčių, Ylakių, Lenkimų, Mosėdžio mstl. autobusų stotelėse, naujos statybos supaprastintas projektas // Elektros kabelio įrengimo, Barstyčių mstl., Skuodo r.
Investicinis projekto numeris: E1N3586838
Projekto rengėjas: UAB „Projektai CO“

Objektų, kuriuose bus klojamas/prižiūrimas/rekonstruojamas/iškeliamas Tinklas, sąrašas

Eil. Nr.	Kelio pavadinimas	Kelio pusė	Kelio (km)		Ilgis (km)	Tinklo ilgis (km)	Tinklo vieta objekte
			nuo	iki			
1.	Nr. 4603 Telšiai-Alsėdžiai-Barstyčiai-Skuodas	Skersai kelio	35,96	35,99	0,056	0,010	Pradžios koordinatė X=6227260.10 Y=367777.90 Lūžio koordinatė X=6227263.76 Y=367780.09 X=6227243.12 Y=367800.81 Pabaigos koordinatė X=6227242.22 Y=367798.17

ŠALIŲ REKVIZITAI IR PARAŠAI

Kelio valdytojas:
AB „Via Lietuva“
Įmonės kodas: 188710638
Kauno g. 22-202
LT-03212 Vilnius
Tel. (8 5) 232 9600
El. p. info@vialietuva.lt

_____
(pareigos, vardas pavardė, parašas)

Tinklo valdytojas:
Skuodo rajono savivaldybė
Įmonės kodas: 188751834
Vilniaus g. 13
LT-98112 Skuodas
Tel. +370 440 79300

_____
(pareigos, vardas pavardė, parašas)

A2 594x420

TOPOGRAFINIS PLANAS
M1:500

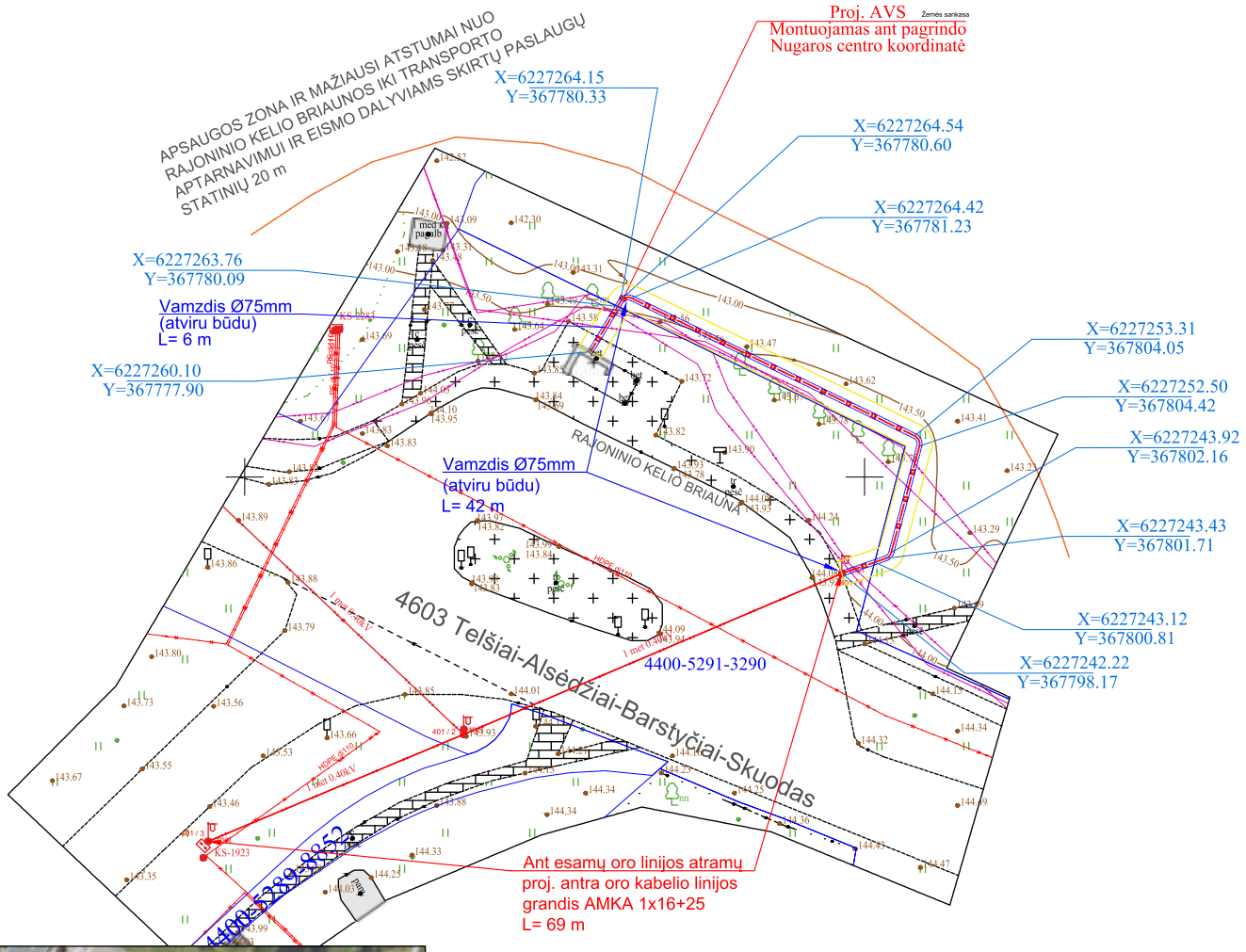



Trinkelių atstatymo išilginis pjūvis

Altitudes būtina tikslinti vietoje

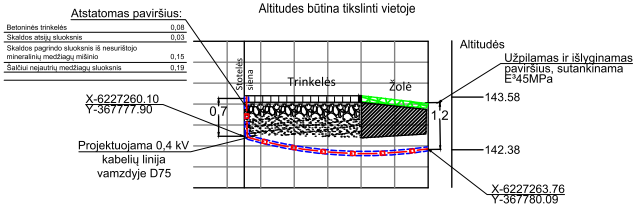

Sutartiniai žymėjimai

	Projektuojama 0,4 kV kabelinė linija d75mm apsauginiame vamzdyje atviru būdu
	Naujai projektuojamų elektros kabelių ir įrenginių apsaugos zona
	Naujai projektuojama AVS
	Sklypų ribos

PASTABOS:

1. Visi naujai projektuojami kabeliai klojami apsauginiame vamzdyje, jeigu nenurodyta kitaip.
2. Tiesiant kabelį šalia medžių arba krūmų, būtina išlaikyti atstumus pagal EĮĮT.
3. 0,4kV kabelių apsauginė zona 1 metras į abi puses (2 metrai kabelio tiesimo kryptimi).
4. 0,4kV kabeliai klojami 0,7-1m gylyje, kelio apsaugos juostoje ne mažiau 1,5m.
5. Atliekant darbus būtina išlaikyti visus leistinus atstumus nuo esamų komunikacijų pagal EĮĮT.
6. Atlikus darbus atstatomos dangos ir sutvarkomas gerbūvis, išvežamos šiukšlės.
7. 0,4kV KL klojimo metu pažeistas kelio dangas atstatyti iki prieš darbų pradžią buvusios būklės.
8. Projektuojamo kabelio susikirtimo vietose su kitomis komunikacijomis (išskyrus kai kabelis klojamas uždaru būdu), darbus vykdyti rankiniu būdu.
9. Prieš darbų pradžia išsiimti reikiamus leidimus, išsikviesti kertamų komunikacijų atstovus.
10. Gerbūvį atstatyti iki esamo lygio.
11. Visi darbai vykdomi laikantis EĮĮT reikalavimų.
12. Asmenys, vykdantys žemės kasimo darbus, rade techniniuose dokumentuose nenurodytus kabelius, vamzdžius ar kitus įrenginius turi nedelsdami nutraukti šiuos darbus, imtis jų išsaugojimo priemonių ir pranešti apie tai artimiausiam inžineriniu tinklus eksploatuojančiai įmonei ir vietos savivaldybei.
13. Kabelių linija, esant galimybei, po kelio danga klojama ne mažiau 1,2 m gylyje.

Plano tipas:	Topografinis planas - pilnas turinys			
bjekto adresas:	Barstyčių mstl. Skuodo r. sav.			
Aukščių sistema	Koordinačių sistema	Pagrindinis objektų tikslumas, cm		
LAS07	LKS-94	Horizontalus: 5	Vertikalus:	5
GEOGRID TIKSLUMAS KIEKVIENAME TAŠKE		Adresas: Liepų g. 64-203, Klaipėda Tel.: +370 684 42 244, el.p: info@geogrid.lt www.geogrid.lt		
Kv. paž. Nr.	Vardas, pavardė	Parašas	Data	A.V.
1GKV-748	Voldemaras Čiunka		2026-01	
UAB "Projektai ir Co"		Mastelis	Lapo Nr.	Lapų sk.
G-6030. TIIS Nr.TIIIS1-20260130-004926		1:500	1	1

Atest. Nr.	PROJEKTAI CO		Elektros kabelių (įvadų) įrengimo, Skuodo r., Barstyčių, Ylakių, Lenkimų, Mosėdžio mstl. autobusų stotelėse, naujos statybos supaprastintas projektas (E1N3586838)	
37735	PDV	P. Grigalis	Elektros kabelio įrengimo, Barstyčių mstl., Skuodo r. planas M1:500	Laida 0
	Proj.	R. Pamedytytė		
LT	SKUODO RAJONO SAVIVALDYBĖS ADMINISTRACIJA		25101.01-01-TDP-E1.BR-02.01	Lapas 1 / Lapų 1

DETALŪS METADUOMENYS	
Dokumento sudarytojas (-ai)	Skuodo rajono savivaldybės administracija, Skuodo rajono savivaldybės administracija, Akcinė bendrovė "Via Lietuva"
Dokumento pavadinimas (antraštė)	Inžinerinių tinklų klojimo, priežiūros, rekonstrukcijos ir iškėlimo sutarties Nr. SP-25-1570 priedas
Registracija #1	
Dokumento registracijos data ir numeris	2026-04-30T13:17:06.557+03:00, SP-26-587
Dokumento specifikacijos identifikavimo žymuo	ADOC-V1.0
Parašas #1	
Parašo paskirtis	Pasirašymas
Parašą sukūrusio asmens vardas, pavardė ir pareigos	Ona Malūkienė, pavaduojanti administracijos direktorę Levutę Staniuvienę
Parašo sukūrimo data ir laikas	2026-04-28T12:46:30.0000000+03:00
Parašo formatas	Kvalifikuotas elektroninis parašas
Laiko žymoje nurodytas laikas	2026-04-28T12:46:44+03:00
Informacija apie sertifikavimo paslaugų teikėją	EID-SK 2016 AS Sertifitseerimiskeskus EE
Sertifikato galiojimo laikas	2028-04-04T23:59:59+03:00
Parašas #2	
Parašo paskirtis	Pasirašymas
Parašą sukūrusio asmens vardas, pavardė ir pareigos	Jonas Damidavičius, Grupės vadovas (-ė)
Parašo sukūrimo data ir laikas	2026-04-30T13:17:06.7767044+03:00
Parašo formatas	Kvalifikuotas elektroninis parašas
Laiko žymoje nurodytas laikas	2026-04-30T13:17:11+03:00
Informacija apie sertifikavimo paslaugų teikėją	SK ID Solutions EID-Q 2024E SK ID Solutions AS EE

Sertifikato galiojimo laikas	2029-01-15T18:14:31+02:00
Parašas #3	
Parašo paskirtis	Registravimas
Parašą sukūrusio asmens vardas, pavardė ir pareigos	DVS sistema, Dokumentų valdymo sistema
Parašo sukūrimo data ir laikas	2026-04-30T13:17:12.0143779+03:00
Parašo formatas	Kvalifikuotas elektroninis parašas
Laiko žymoje nurodytas laikas	-
Informacija apie sertifikavimo paslaugų teikėją	RCSC IssuingCA-2 VI Registru Centras - i.k. 124110246 LT
Sertifikato galiojimo laikas	2028-05-14T10:38:06+03:00
Informacija apie būdus, naudotus metaduomenų vientisumui užtikrinti	Metaduomenų vientisumas užtikrintas elektroniniais parašais
Pagrindinio dokumento priedų skaičius	0
Pagrindinio dokumento pridedamų dokumentų skaičius	0
Programinės įrangos, kuria naudojantis sudarytas elektroninis dokumentas, pavadinimas	DBSIS, versija 3.5.90.4
Informacija apie elektroninio dokumento ir elektroninio (-ių) parašo (-ų) tikrinimą (tikrinimo data)	Tikrinant dokumentą nenustatyta jokių klaidų, 2026-04-30 14:30:48

2025 m. rugpjūčio mėn. 7d.
Inžinierinių tinklų klojimo, priežiūros,
rekonstravimo ir iškėlimo sutarties
Nr.SP-25-1570
priedas

Projekto pavadinimas: Elektros kabelių (įvadų) įrengimo, Skuodo r., Barstyčių, Ylakių, Lenkimų, Mosėdžio mstl. autobusų stotelėse, naujos statybos supaprastintas projektas // Elektros kabelio įrengimo, Dariaus ir Girėno g., Skuodo r., Ylakiai
Investicinis projekto numeris: E1N3586838
Projekto rengėjas: UAB „Projektai CO“

Objektų, kuriuose bus klojamas/prižiūrimas/rekonstruojamas/iškeliamas Tinklas, sąrašas

Eil. Nr.	Kelio pavadinimas	Kelio pusė	Kelio (km)		Ilgis (km)	Tinklo ilgis (km)	Tinklo vieta objekte
			nuo	iki			
1.	Nr. 3703 Ylakiai – Vabaliai - Prialgava	Skersai kelio	0,028	0,028	0,028	0,003	Pradžios koordinatė X=6240499.49 Y=367108.94 Pabaigos koordinatė X=6240499.04 Y=367111.23

ŠALIŲ REKVIZITAI IR PARAŠAI

Kelio valdytojas:
AB „Via Lietuva“
Įmonės kodas: 188710638
Kauno g. 22-202
LT-03212 Vilnius
Tel. (8 5) 232 9600
El. p. info@vialietuva.lt

Tinklo valdytojas:
Skuodo rajono savivaldybė
Įmonės kodas: 188751834
Vilniaus g. 13
LT-98112 Skuodas
Tel. +370 440 79300

_____
(pareigos, vardas pavardė, parašas)

_____
(pareigos, vardas pavardė, parašas)

A2 594x420



TOPOGRAFINIS PLANAS
M1:500

APSAUGOS ZONA IR MAŽIAUSI ATSTUMAI NUO RAJONINIO KELIO BRIAUNOS IKI TRANSPORTO APTARNAVIMUI IR EISMO DALYVIAMS SKIRTŲ PASLAUGŲ STATINIŲ 20 m

X=6240525.11
Y=367111.76

X=6240524.55
Y=367110.89

X=6240501.16
Y=367107.14

X=6240500.30
Y=367107.14

Vamzdis Ø75mm
(atviru būdu)
L= 3 m

X=6240499.91
Y=367107.37

Proj. AVS
Montuojamas ant pamato
Priekinės dalies/durelių centro koordinatė

7516-0007-0261

X=6240499.50
Y=367108.90

Vamzdis Ø75mm
(atviru būdu)
L= 3 m

X=6240499.49
Y=367108.94

4400-4803-8662

4400-5000-60

2701 Seda-Pašilė-Ylakiai

Dariaus ir Girėno g.

RAJONINIO KELIO BRIAUNA

3703 Ylakiai-Vabaliai-Priaugava

Šaltų g.

Vamzdis Ø75mm
(atv. būdu)
L= 1 m

X=6240522.37
Y=367123.28

X=6240522.30
Y=367122.28

Vamzdis Ø75mm
(uždaru būdu)
L= 38 m

X=6240499.04
Y=367111.23

PASTABOS:

1. Visi naujai projektuojami kabeliai klojami apsauginiame vamzdyje, jeigu nenurodyta kitaip.
2. Tiesiant kabelį šalia medžių arba krūmų, būtina išlaikyti atstumus pagal EĮĮT.
3. 0,4kV kabelių apsauginė zona 1 metras į abi puses (2 metrai kabelio tiesimo kryptimi).
4. 0,4kV kabeliai klojami 0,7-1m gylyje, kelio apsaugos juostoje ne mažiau 1,2m.
5. Atliekant darbus būtina išlaikyti visus leistinus atstumus nuo esamų komunikacijų pagal EĮĮT.
6. Atlikus darbus atstatomos dangos ir sutvarkomas gerbūvis, išvežamos šiukšlės.
7. 0,4kV KL klojimo metu pažeistas kelio dangas atstatyti iki prieš darbų pradžią buvusios būklės.
8. Projektuojamo kabelio susikirtimo vietose su kitomis komunikacijomis (išskyrus kai kabelis klojamas uždaru būdu), darbus vykdyti rankiniu būdu.
9. Prieš darbų pradžia išsiimti reikiamus leidimus, išsikviesti kertamų komunikacijų atstovus.
10. Gerbūvį atstatyti iki esamo lygio.
11. Visi darbai vykdomi laikantis EĮĮT reikalavimų.
12. Asmenys, vykdantys žemės kasimo darbus, rade techniniuose dokumentuose nenurodytus kabelius, vamzdžius ar kitus įrenginius turi nedelsdami nutraukti šiuos darbus, imtis jų išsaugojimo priemonių ir pranešti apie tai artimiausiam inžineriniu tinklus eksploatuojančiai įmonei ir vietos savivaldybei.
13. Kabelių linija, esant galimybei, po kelio danga klojama ne mažiau 1,2 m gylyje.

Sutartiniai žymėjimai

	Projektuojama 0,4 kV kabelinė linija d75mm apsauginiame vamzdyje atviru būdu
	Projektuojama 0,4 kV kabelinė linija d75mm apsauginiame vamzdyje uždaru būdu
	Naujai projektuojamų elektros kabelių ir įrenginių apsaugos zona
	Naujai projektuojama AVS
	Darbo duobė KL klojimui uždaru būdu
	Sklypų ribos

Plytelių atstatymo išilginis pjūvis
Altitudes būtina tikslinti vietoje

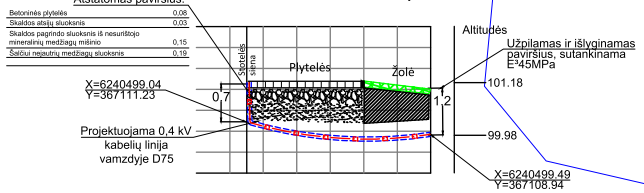

Plano tipas:	Topografinis planas - pilnas turinys				
bjekto adresas:	Ylakių mstl. Skuodo r. sav.				
Aukščių sistema	Koordinačių sistema	Pagrindinis objektų tikslumas, cm			
LAS07	LKS-94	Horizontalus:	5	Vertikalus:	5
GEOGRID TIKSLUMAS KIEKVIENAME TAŠKE		Adresas: Liepų g. 64-203, Klaipėda Tel.: +370 684 42 244, el.p: info@geogrid.lt www.geogrid.lt			
Kv. paž. Nr.	Vardas, pavardė	Parašas	Data		
1GKV-748	Voldemaras Čiunka		2026-01		A.V.
UAB "Vytrita"		Mastelis	Lapo Nr.	Lapų sk.	
G-6031. TIIS Nr.TIIIS1-20260129-004850		1:500	1	1	

Atest. Nr.	PROJEKTAI CO			Elektros kabelių (įvadų) įrengimo, Skuodo r., Barstyčių, Ylakių, Lenkimų, Mosėdžio mstl. autobusų stotelėse, naujos statybos supaprastintas projektas (E1N3586838)	
37735	PDV	P. Grigalis		Elektros kabelio įrengimo, Dariaus ir Girėno g., Skuodo r., Ylakiai planas M1:500	Laida 0
	Proj.	R. Pamedytytė			
LT	SKUODO RAJONO SAVIVALDYBĖS ADMINISTRACIJA			25101.01-01-TDP-E.BR-03.01	Lapas 1 / Lapų 1

DETALŪS METADUOMENYS	
Dokumento sudarytojas (-ai)	Skuodo rajono savivaldybės administracija, Skuodo rajono savivaldybės administracija, Akcinė bendrovė "Via Lietuva"
Dokumento pavadinimas (antraštė)	Inžinerinių tinklų klojimo, priežiūros, rekonstrukcijos ir iškėlimo sutarties Nr. SP-25-1570 priedas
Registracija #1	
Dokumento registracijos data ir numeris	2026-04-30T13:16:44.34+03:00, SP-26-586
Dokumento specifikacijos identifikavimo žymuo	ADOC-V1.0
Parašas #1	
Parašo paskirtis	Pasirašymas
Parašą sukūrusio asmens vardas, pavardė ir pareigos	Ona Malūkienė, pavaduojanti administracijos direktorę Levutę Staniuvienę
Parašo sukūrimo data ir laikas	2026-04-28T11:05:24.0000000+03:00
Parašo formatas	Kvalifikuotas elektroninis parašas
Laiko žymoje nurodytas laikas	2026-04-28T11:05:43+03:00
Informacija apie sertifikavimo paslaugų teikėją	EID-SK 2016 AS Sertifitseerimiskeskus EE
Sertifikato galiojimo laikas	2028-04-04T23:59:59+03:00
Parašas #2	
Parašo paskirtis	Pasirašymas
Parašą sukūrusio asmens vardas, pavardė ir pareigos	Jonas Damidavičius, Grupės vadovas (-ė)
Parašo sukūrimo data ir laikas	2026-04-30T13:16:44.6232109+03:00
Parašo formatas	Kvalifikuotas elektroninis parašas
Laiko žymoje nurodytas laikas	2026-04-30T13:16:48+03:00
Informacija apie sertifikavimo paslaugų teikėją	SK ID Solutions EID-Q 2024E SK ID Solutions AS EE

Sertifikato galiojimo laikas	2029-01-15T18:14:31+02:00
Parašas #3	
Parašo paskirtis	Registravimas
Parašą sukūrusio asmens vardas, pavardė ir pareigos	DVS sistema, Dokumentų valdymo sistema
Parašo sukūrimo data ir laikas	2026-04-30T13:16:49.1757261+03:00
Parašo formatas	Kvalifikuotas elektroninis parašas
Laiko žymoje nurodytas laikas	-
Informacija apie sertifikavimo paslaugų teikėją	RCSC IssuingCA-2 VI Registru Centras - i.k. 124110246 LT
Sertifikato galiojimo laikas	2028-05-14T10:38:06+03:00
Informacija apie būdus, naudotus metaduomenų vientisumui užtikrinti	Metaduomenų vientisumas užtikrintas elektroniniais parašais
Pagrindinio dokumento priedų skaičius	0
Pagrindinio dokumento pridedamų dokumentų skaičius	0
Programinės įrangos, kuria naudojantis sudarytas elektroninis dokumentas, pavadinimas	DBSIS, versija 3.5.90.4
Informacija apie elektroninio dokumento ir elektroninio (-ių) parašo (-ų) tikrinimą (tikrinimo data)	Tikrinant dokumentą nenustatyta jokių klaidų, 2026-04-30 14:28:36

2025 m. rugpjūčio mėn. 7d.
Inžinierinių tinklų klojimo, priežiūros,
rekonstravimo ir iškėlimo sutarties
Nr.SP-25-1570
priedas

Projekto pavadinimas: Elektros kabelių (įvadų) įrengimo, Skuodo r., Barstyčių, Ylakių, Lenkimų, Mosėdžio mstl. autobusų stotelėse, naujos statybos supaprastintas projektas // Elektros kabelio įrengimo, Lenkimų mstl., Skuodo r.
Investicinis projekto numeris: E1N3586838
Projekto rengėjas: UAB „Projektai CO“

Objektų, kuriuose bus klojamas/prižiūrimas/rekonstruojamas/iškeliamas Tinklas, sąrašas

Eil. Nr.	Kelio pavadinimas	Kelio pusė	Kelio (km)		Ilgis (km)	Tinklo ilgis (km)	Tinklo vieta objekte
			nuo	iki			
1.	Nr. 218 Kretinga-Skuodas	Skersai kelio	34.71	34.72	0,025	0,002	Pradžios koordinatė X=6231627.77 Y=333330.47 Pabaigos koordinatė X=6231627.35 Y=333332.18

ŠALIŲ REKVIZITAI IR PARAŠAI

Kelio valdytojas:
AB „Via Lietuva“
Įmonės kodas: 188710638
Kauno g. 22-202
LT-03212 Vilnius
Tel. (8 5) 232 9600
El. p. info@vialietuva.lt

_____
(pareigos, vardas pavardė, parašas)

Tinklo valdytojas:
Skuodo rajono savivaldybė
Įmonės kodas: 188751834
Vilniaus g. 13
LT-98112 Skuodas
Tel. +370 440 79300

_____
(pareigos, vardas pavardė, parašas)

A2 594x420

N
W E
S

TOPOGRAFINIS PLANAS
M1:500

4400-1948-6401

4400-0918-5394

7520-0005-0163

4400-2787-9005

4400-1989-1168

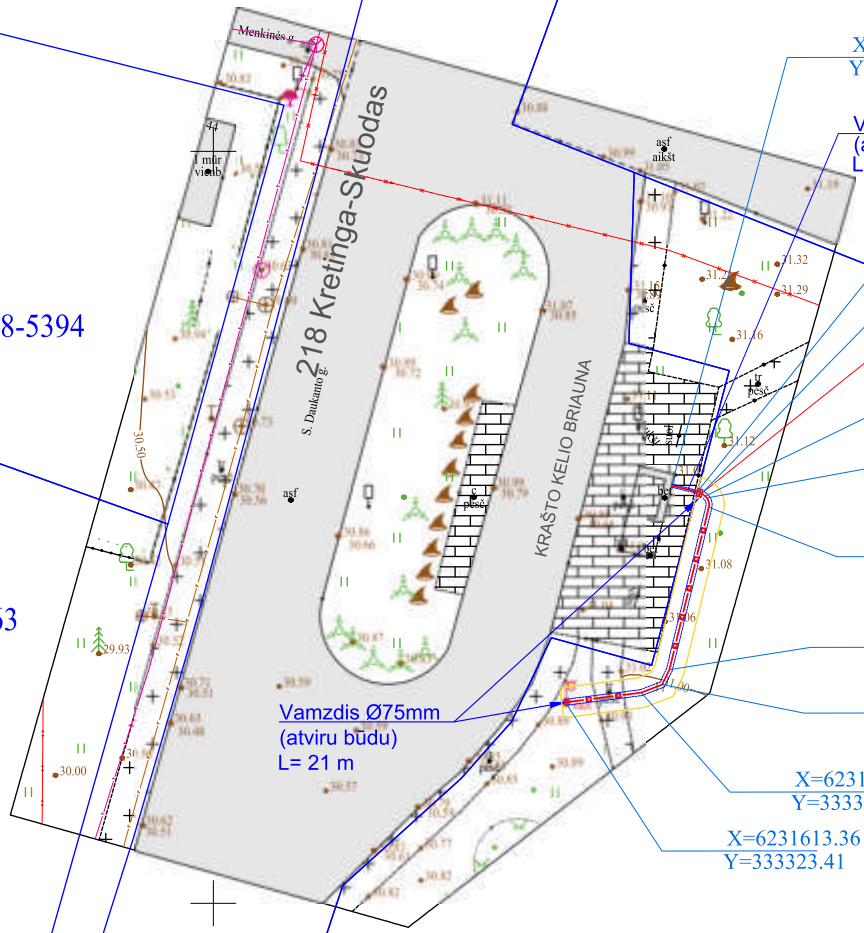

Trinkelių atstatymo išilginis pjūvis
Altitudes būtina tikslinti vietoje

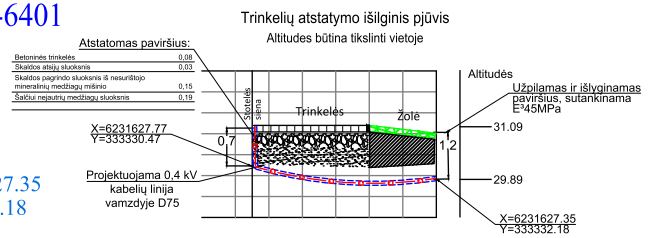

Sutartiniai žymėjimai

	Projektuojama 0,4 kV kabelinė linija d75mm apsauginiame vamzdyje atviru būdu
	Naujai projektuojamų elektros kabelių ir įrenginių apsaugos zona
	Naujai projektuojama AVS
	Sklypų ribos



PASTABOS:

1. Visi naujai projektuojami kabeliai klojami apsauginiame vamzdyje, jeigu nenurodyta kitaip.
2. Tiesiant kabelį šalia medžių arba krūmų, būtina išlaikyti atstumus pagal E|T.
3. 0,4kV kabelių apsauginė zona 1 metras į abi puses (2 metrai kabelio tiesimo kryptimi).
4. 0,4kV kabeliai klojami 0,7-1m gylyje, kelio apsaugos juostoje ne mažiau 1,2m.
5. Atliekant darbus būtina išlaikyti visus leistinus atstumus nuo esamų komunikacijų pagal E|T.
6. Atlikus darbus atstatomos dangos ir sutvarkomas gerbūvis, išvežamos šiukšlės.
7. 0,4kV KL klojimo metu pažeistas kelio dangas atstatyti iki prieš darbų pradžią buvusios būklės.
8. Projektuojamo kabelio susikirtimo vietose su kitomis komunikacijomis (išskyrus kai kabelis klojamas uždaru būdu), darbus vykdyti rankiniu būdu.
9. Prieš darbų pradžia išsiimti reikiamus leidimus, išsikviesti kertamų komunikacijų atstovus.
10. Gerbūvį atstatyti iki esamo lygio.
11. Visi darbai vykdomi laikantis E|T reikalavimų.
12. Asmenys, vykdantys žemės kasimo darbus, rade techniniuose dokumentuose nenurodytus kabelius, vamzdžius ar kitus įrenginius turi nedelsdami nutraukti šiuos darbus, imtis jų išsaugojimo priemonių ir pranešti apie tai artimiausiam inžinerinius tinklus eksploatuojančiai įmonei ir vietos savivaldybei.
13. Kabelių linija, esant galimybei, po kelio danga klojama ne mažiau 1,2 m gylyje.

Plano tipas:	Topografinis planas - pilnas turinys				
bjekto adresas:	Lenkimų mstl. Skuodo r. sav.				
Aukščių sistema	Koordinačių sistema	Pagrindinis objektų tikslumas, cm			
LAS07	LKS-94	Horizontalus:	5	Vertikalus:	5
GEOGRID TIKSLUMAS KIEKVIENAME TAŠKE		Adresas: Liepų g. 64-203, Klaipėda Tel.: +370 684 42 244, el.p: info@geogrid.lt www.geogrid.lt			
Kv. paž. Nr.	Vardas, pavardė	Parašas	Data		
1GKV-748	Voldemaras Čiunka		2026-01	A.V.	
UAB "Projektai ir Co"		Mastelis	Lapo Nr.	Lapų sk.	
G-6032. TIIS Nr.TIIIS1-20260202-005189		1:500	1	1	

Atest. Nr.	PROJEKTAI CO			Elektros kabelių (įvadų) įrengimo, Skuodo r., Barstyčių, Ylakių, Lenkimų, Mosėdžio mstl. autobusų stotelėse, naujos statybos supaprastintas projektas (E1N3586838)	
37735	PDV	P. Grigalis		Elektros kabelio įrengimo, Lenkimų mstl., Skuodo r. planas M1:500	Laida 0
	Proj.	R. Pamedytytė			
LT	SKUODO RAJONO SAVIVALDYBĖS ADMINISTRACIJA			25101.01-01-TDP-E.BR-04.01	Lapas 1 / Lapų 1

DETALŪS METADUOMENYS	
Dokumento sudarytojas (-ai)	Skuodo rajono savivaldybės administracija, Skuodo rajono savivaldybės administracija, Akcinė bendrovė "Via Lietuva"
Dokumento pavadinimas (antraštė)	Inžinerinių tinklų klojimo, priežiūros, rekonstrukcijos ir iškėlimo sutarties Nr. SP-25-1570 priedas
Registracija #1	
Dokumento registracijos data ir numeris	2026-04-30T13:17:45.427+03:00, SP-26-589
Dokumento specifikacijos identifikavimo žymuo	ADOC-V1.0
Parašas #1	
Parašo paskirtis	Pasirašymas
Parašą sukūrusio asmens vardas, pavardė ir pareigos	Ona Malūkienė, pavaduojanti administracijos direktorę Levutę Staniuvienę
Parašo sukūrimo data ir laikas	2026-04-28T11:04:32.0000000+03:00
Parašo formatas	Kvalifikuotas elektroninis parašas
Laiko žymoje nurodytas laikas	2026-04-28T11:04:51+03:00
Informacija apie sertifikavimo paslaugų teikėją	EID-SK 2016 AS Sertifitseerimiskeskus EE
Sertifikato galiojimo laikas	2028-04-04T23:59:59+03:00
Parašas #2	
Parašo paskirtis	Pasirašymas
Parašą sukūrusio asmens vardas, pavardė ir pareigos	Jonas Damidavičius, Grupės vadovas (-ė)
Parašo sukūrimo data ir laikas	2026-04-30T13:17:45.6450677+03:00
Parašo formatas	Kvalifikuotas elektroninis parašas
Laiko žymoje nurodytas laikas	2026-04-30T13:17:49+03:00
Informacija apie sertifikavimo paslaugų teikėją	SK ID Solutions EID-Q 2024E SK ID Solutions AS EE

Sertifikato galiojimo laikas	2029-01-15T18:14:31+02:00
Parašas #3	
Parašo paskirtis	Registravimas
Parašą sukūrusio asmens vardas, pavardė ir pareigos	DVS sistema, Dokumentų valdymo sistema
Parašo sukūrimo data ir laikas	2026-04-30T13:17:50.7087616+03:00
Parašo formatas	Kvalifikuotas elektroninis parašas
Laiko žymoje nurodytas laikas	-
Informacija apie sertifikavimo paslaugų teikėją	RCSC IssuingCA-2 VI Registru Centras - i.k. 124110246 LT
Sertifikato galiojimo laikas	2028-05-14T10:38:06+03:00
Informacija apie būdus, naudotus metaduomenų vientisumui užtikrinti	Metaduomenų vientisumas užtikrintas elektroniniais parašais
Pagrindinio dokumento priedų skaičius	0
Pagrindinio dokumento pridedamų dokumentų skaičius	0
Programinės įrangos, kuria naudojantis sudarytas elektroninis dokumentas, pavadinimas	DBSIS, versija 3.5.90.4
Informacija apie elektroninio dokumento ir elektroninio (-ių) parašo (-ų) tikrinimą (tikrinimo data)	Tikrinant dokumentą nenustatyta jokių klaidų, 2026-04-30 14:31:51

A2 594x420

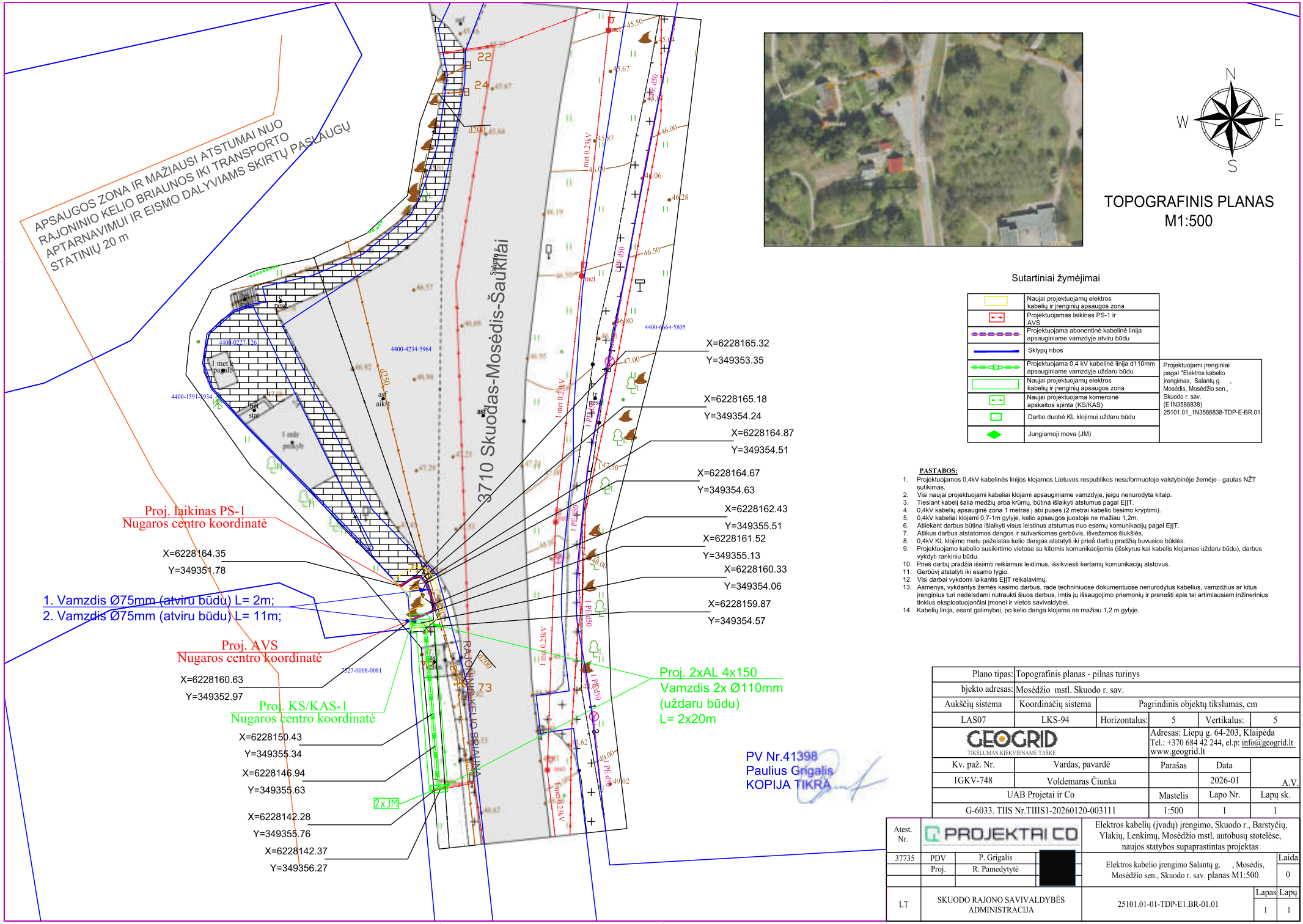

TOPOGRAFINIS PLANAS
M1:500

Sutartiniai žymėjimai

	Naujai projektuojamų elektros kabelių ir įrenginių apsaugos zona
	Projektuojamas laikinas PS-1 ir AVS
	Projektuojama abonentinė kabelinė linija apsauginiame vamzdyje atviru būdu
	Sklypų ribos
	Projektuojama 0,4 kV kabelinė linija d110mm apsauginiame vamzdyje uždaru būdu
	Naujai projektuojamų elektros kabelių ir įrenginių apsaugos zona
	Naujai projektuojama komercinė apskaitos spinta (KS/KAS)
	Darbo duobė KL klojimui uždaru būdu
	Jungiamoji mova (JM)

Projektuojami įrenginiai pagal "Elektros kabelio įrengimas, Salantų g. , Mosėdis, Mosėdžio sen., Skuodo r. sav. (E1N3586838) 25101.01_1N3586838-TDP-E-BR.01

PASTABOS:

1. Projektuojamos 0,4kV kabelinės linijos klojamos Lietuvos respublikos nesuformuotoje valstybinėje žemėje - gautas NŽT sutikimas.
2. Visi naujai projektuojami kabeliai klojami apsauginiame vamzdyje, jeigu nenurodyta kitaip.
3. Tiesiant kabelį šalia medžių arba krūmų, būtina išlaikyti atstumus pagal EĮĮT.
4. 0,4kV kabelių apsauginė zona 1 metras į abi puses (2 metrai kabelio tiesimo kryptimi).
5. 0,4kV kabeliai klojami 0,7-1m gylyje, kelio apsaugos juostoje ne mažiau 1,2m.
6. Atliekant darbus būtina išlaikyti visus leistinus atstumus nuo esamų komunikacijų pagal EĮĮT.
7. Atlikus darbus atstatomos dangos ir sutvarkomas gerbūvis, išvežamos šiukšlės.
8. 0,4kV KL klojimo metu pažeistas kelio dangas atstatyti iki prieš darbų pradžią buvusios būklės.
9. Projektuojamo kabelio susikirtimo vietose su kitomis komunikacijomis (iškyrus kai kabelis klojamas uždaru būdu), darbus vykdyti rankiniu būdu.
10. Prieš darbų pradžia išsiimti reikiamus leidimus, išsikviesti kertamų komunikacijų atstovus.
11. Gerbūvį atstatyti iki esamo lygio.
12. Visi darbai vykdomi laikantis EĮĮT reikalavimų.
13. Asmenys, vykdantys žemės kasimo darbus, rade techniniuose dokumentuose nenurodytus kabelius, vamzdžius ar kitus įrenginius turi nedelsdami nutraukti šiuos darbus, imtis jų išsaugojimo priemonių ir pranešti apie tai artimiausiam inžineriniu tinklus eksploatuojančiai įmonei ir vietos savivaldybei.
14. Kabelių linija, esant galimybei, po kelio danga klojama ne mažiau 1,2 m gylyje.

Plano tipas:	Topografinis planas - pilnas turinys				
bjekto adresas:	Mosėdžio mstl. Skuodo r. sav.				
Aukščių sistema	Koordinačių sistema	Pagrindinis objektų tikslumas, cm			
LAS07	LKS-94	Horizontalus:	5	Vertikalus:	5
GEOGRID TIKSLUMAS KIEKVIENAME TAŠKE		Adresas: Liepų g. 64-203, Klaipėda Tel.: +370 684 42 244, el.p: info@geogrid.lt www.geogrid.lt			
Kv. paž. Nr.	Vardas, pavardė	Parašas	Data		
1GKV-748	Voldemaras Čiunka		2026-01		A.V.
UAB Projetai ir Co		Mastelis	Lapo Nr.	Lapų sk.	
G-6033. TIIS Nr.TIIIS1-20260120-003111		1:500	1	1	

Atest. Nr.	PROJEKTAI CO		Elektros kabelių (įvadų) įrengimo, Skuodo r., Barstyčių, Ylakių, Lenkimų, Mosėdžio mstl. autobusų stotelėse, naujos statybos supaprastintas projektas		
37735	PDV	P. Grigalis	Elektros kabelio įrengimo Salantų g. , Mosėdis, Mosėdžio sen., Skuodo r. sav. planas M1:500		Laida
	Proj.	R. Pamedytytė			0
LT	SKUODO RAJONO SAVIVALDYBĖS ADMINISTRACIJA		25101.01-01-TDP-E1.BR-01.01	Lapas	Lapų
				1	1

A2 594x420

TOPOGRAFINIS PLANAS
M1:500



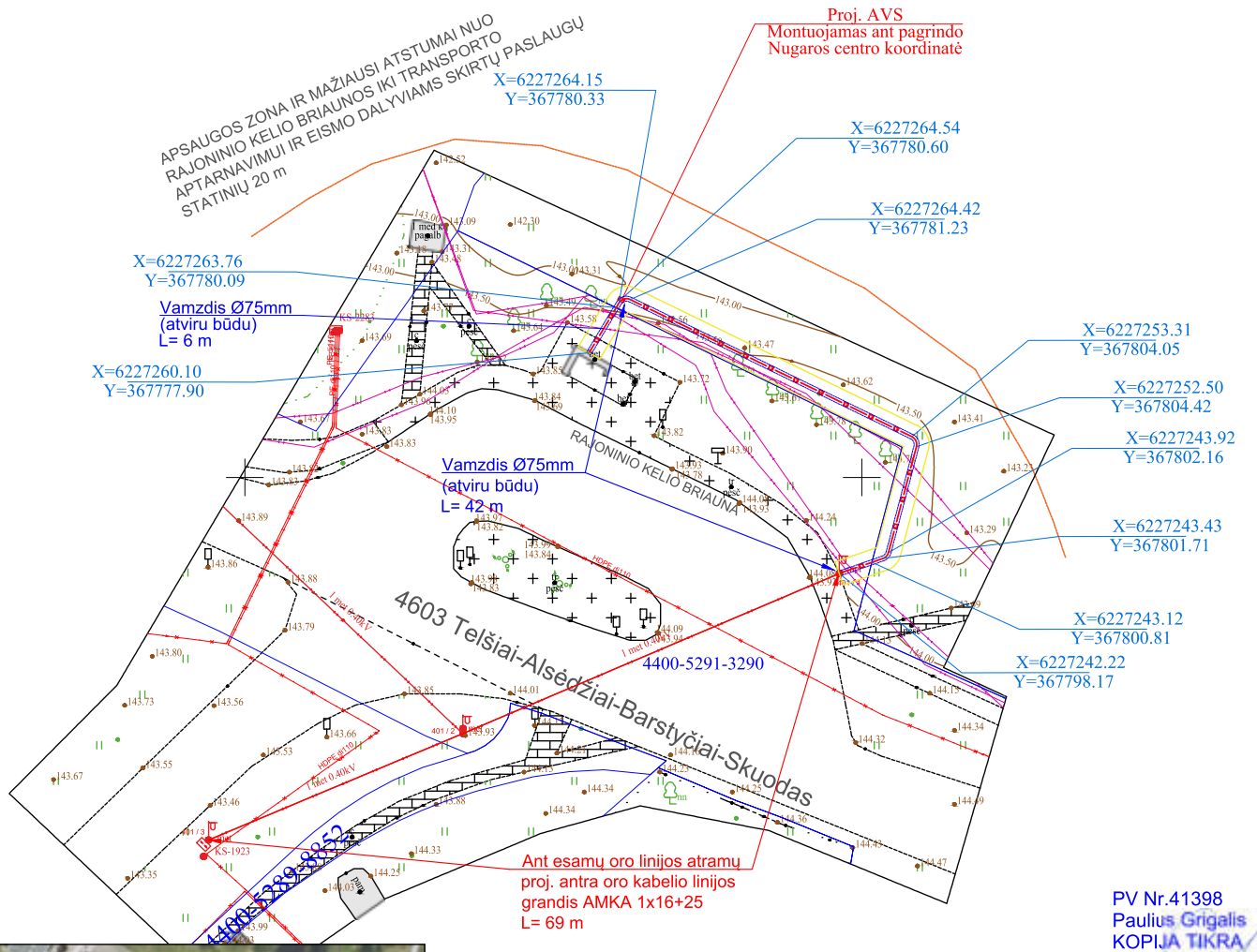



Trinkelių atstatymo išilginis pjūvis

Altitudes būtina tikslinti vietoje

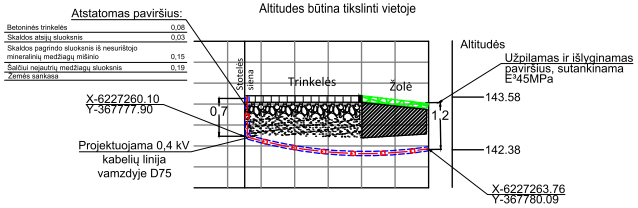

Sutartiniai žymėjimai

	Projektuojama 0,4 kV kabelinė linija d75mm apsauginiame vamzdyje atviru būdu
	Naujai projektuojamų elektros kabelių ir įrenginių apsaugos zona
	Naujai projektuojama AVS
	Sklypų ribos

PV Nr.41398
Paulius Grigalis
KOPIJA TIKRA

PASTABOS:

1. Visi naujai projektuojami kabeliai klojami apsauginiame vamzdyje, jeigu nenurodyta kitaip.
2. Tiesiant kabelį šalia medžių arba krūmų, būtina išlaikyti atstumus pagal E|T.
3. 0,4kV kabelių apsauginė zona 1 metras į abi puses (2 metrai kabelio tiesimo kryptimi).
4. 0,4kV kabeliai klojami 0,7-1m gylyje, kelio apsaugos juostoje ne mažiau 1,5m.
5. Atliekant darbus būtina išlaikyti visus leistinus atstumus nuo esamų komunikacijų pagal E|T.
6. Atlikus darbus atstatomos dangos ir sutvarkomas gerbūvis, išvežamos šiukšlės.
7. 0,4kV KL klojimo metu pažeistas kelio dangas atstatyti iki prieš darbų pradžią buvusios būklės.
8. Projektuojamo kabelio susikirtimo vietose su kitomis komunikacijomis (išskyrus kai kabelis klojamas uždaru būdu), darbus vykdyti rankiniu būdu.
9. Prieš darbų pradžia išsiimti reikiamus leidimus, išsikviesti kertamų komunikacijų atstovus.
10. Gerbūvį atstatyti iki esamo lygio.
11. Visi darbai vykdomi laikantis E|JT reikalavimų.
12. Asmenys, vykdantys žemės kasimo darbus, rade techniniuose dokumentuose nenurodytus kabelius, vamzdžius ar kitus įrenginius turi nedelsdami nutraukti šiuos darbus, imtis jų išsaugojimo priemonių ir pranešti apie tai artimiausiam inžineriniu tinklus eksploatuojančiai įmonei ir vietos savivaldybei.
13. Kabelių linija, esant galimybei, po kelio danga klojama ne mažiau 1,2 m gylyje.

Plano tipas:	Topografinis planas - pilnas turinys			
bjekto adresas:	Barstyčių mstl. Skuodo r. sav.			
Aukščių sistema	Koordinačių sistema	Pagrindinis objektų tikslumas, cm		
LAS07	LKS-94	Horizontalus: 5	Vertikalus:	5
GEOGRID TIKSLUMAS KIEKVIENAME TAŠKE		Adresas: Liepų g. 64-203, Klaipėda Tel.: +370 684 42 244, el.p: info@geogrid.lt www.geogrid.lt		
Kv. paž. Nr.	Vardas, pavardė	Parašas	Data	A.V.
1GKV-748	Voldemaras Čiunka		2026-01	
UAB "Projektai ir Co"		Mastelis	Lapo Nr.	Lapų sk.
G-6030. TIIS Nr.TIIIS1-20260130-004926		1:500	1	1

Atest. Nr.	PROJEKTAI CO		Elektros kabelių (įvadų) įrengimo, Skuodo r., Barstyčių, Ylakių, Lenkimų, Mosėdžio mstl. autobusų stotelėse, naujos statybos supaprastintas projektas (E1N3586838)	
37735	PDV	P. Grigalis	Elektros kabelio įrengimo, Barstyčių mstl., Skuodo r. planas M1:500	Laida 0
	Proj.	R. Pamedytytė		
LT	SKUODO RAJONO SAVIVALDYBĖS ADMINISTRACIJA		25101.01-01-TDP-E1.BR-02.01	Lapas 1 / Lapų 1

A2 594x420

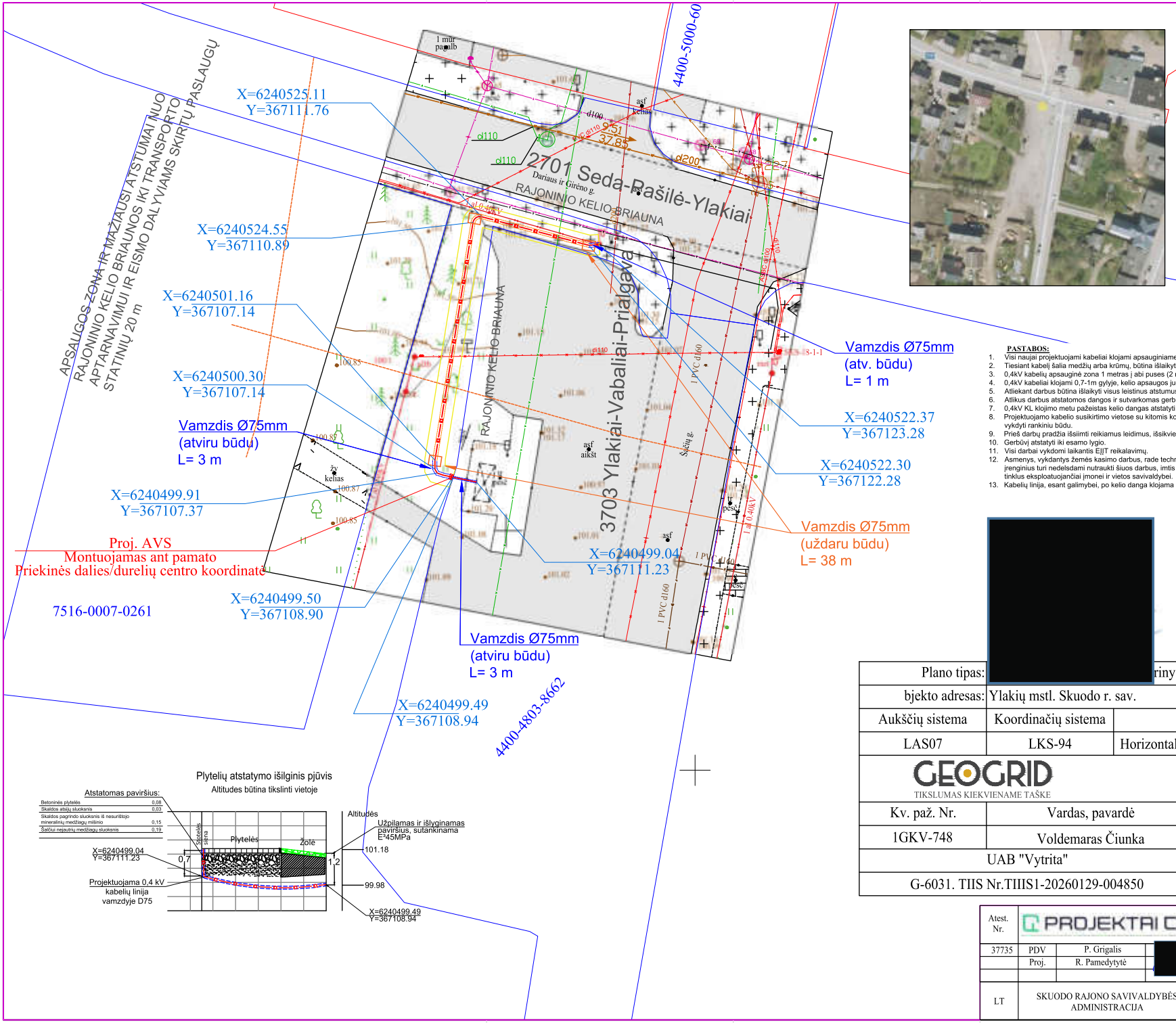

N
W E
S

TOPOGRAFINIS PLANAS
M1:500

PASTABOS:

1. Visi naujai projektuojami kabeliai klojami apsauginiame vamzdyje, jeigu nenurodyta kitaip.
2. Tiesiant kabelį šalia medžių arba krūmų, būtina išlaikyti atstumus pagal E|IT.
3. 0,4kV kabelių apsauginė zona 1 metras į abi puses (2 metrai kabelio tiesimo kryptimi).
4. 0,4kV kabeliai klojami 0,7-1m gylyje, kelio apsaugos juostoje ne mažiau 1,2m.
5. Atliekant darbus būtina išlaikyti visus leistinus atstumus nuo esamų komunikacijų pagal E|IT.
6. Atlikus darbus atstatomos dangos ir sutvarkomas gerbūvis, išvežamos šiukšlės.
7. 0,4kV KL klojimo metu pažeistas kelio dangas atstatyti iki prieš darbų pradžią buvusios būklės.
8. Projektuojamo kabelio susikirtimo vietose su kitomis komunikacijomis (išskyrus kai kabelis klojamas uždaru būdu), darbus vykdyti rankiniu būdu.
9. Prieš darbų pradžia išsiimti reikiamus leidimus, išsikviesti kertamų komunikacijų atstovus.
10. Gerbūvį atstatyti iki esamo lygio.
11. Visi darbai vykdomi laikantis E|IT reikalavimų.
12. Asmenys, vykdantys žemės kasimo darbus, rade techniniuose dokumentuose nenurodytus kabelius, vamzdžius ar kitus įrenginius turi nedelsdami nutraukti šiuos darbus, imtis jų išsaugojimo priemonių ir pranešti apie tai artimiausiam inžineriniu tinklus eksploatuojančiai įmonei ir vietos savivaldybei.
13. Kabelių linija, esant galimybei, po kelio danga klojama ne mažiau 1,2 m gylyje.

Sutartiniai žymėjimai

	Projektuojama 0,4 kV kabelinė linija d75mm apsauginiame vamzdyje atviru būdu
	Projektuojama 0,4 kV kabelinė linija d75mm apsauginiame vamzdyje uždaru būdu
	Naujai projektuojamų elektros kabelių ir įrenginių apsaugos zona
	Naujai projektuojama AVS
	Darbo duobė KL klojimui uždaru būdu
	Sklypų ribos

Plytelių atstatymo išilginis pjūvis
Altitudės būtina tikslinti vietoje

Plano tipas:	[redacted]rinys				
bjekto adresas:	Ylakių mstl. Skuodo r. sav.				
Aukščių sistema	Koordinačių sistema	Pagrindinis objektų tikslumas, cm			
LAS07	LKS-94	Horizontalus:	5	Vertikalus:	5
GEOGRID TIKSLUMAS KIEKVIENAME TAŠKE		Adresas: Liepų g. 64-203, Klaipėda Tel.: +370 684 42 244, el.p: info@geogrid.lt www.geogrid.lt			
Kv. paž. Nr.	Vardas, pavardė	Parašas	Data		
1GKV-748	Voldemaras Čiunka		2026-01	A.V.	
UAB "Vytrita"		Mastelis	Lapo Nr.	Lapų sk.	
G-6031. TIIS Nr.TIIIS1-20260129-004850		1:500	1	1	

Atest. Nr.	PROJEKTAI CO		Elektros kabelių (įvadų) įrengimo, Skuodo r., Barstyčių, Ylakių, Lenkimų, Mosėdžio mstl. autobusų stotelėse, naujos statybos supaprastintas projektas (E1N3586838)	
37735	PDV	P. Grigalis	Elektros kabelio įrengimo, Dariaus ir Girėno g., Skuodo r., Ylakiai planas M1:500	Laida 0
	Proj.	R. Pamedytytė		
LT	SKUODO RAJONO SAVIVALDYBĖS ADMINISTRACIJA		25101.01-01-TDP-E.BR-03.01	Lapas 1 / Lapų 1

Pasirašyta kvalifikuotu elektroniniu parašu
DARIUS STANISLOVAS
Data: 2026-05-19 10:25:35 EEST
Patvirtinta AB „Energijos skirstymo operatorius"
Registracijos Nr. P189427

A2 594x420

TOPOGRAFINIS PLANAS
M1:500

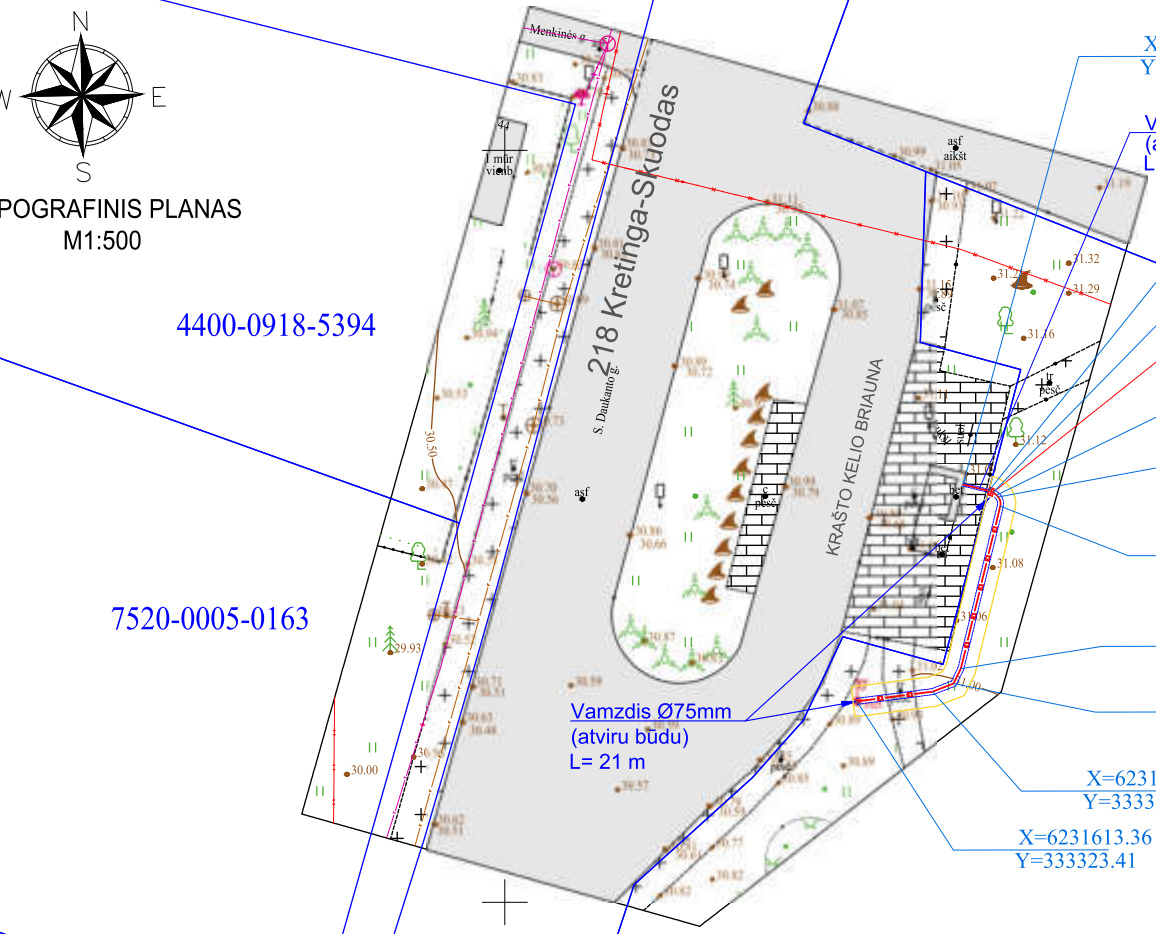

Trinkelių atstatymo išilginis pjūvis
Altitudes būtina tikslinti vietoje

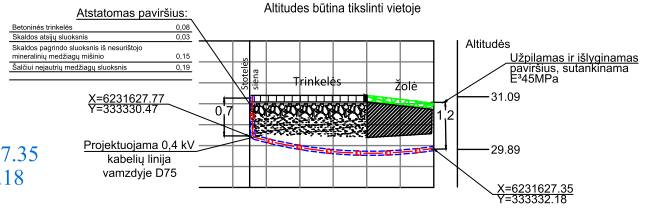

Sutartiniai žymėjimai

	Projektuojama 0,4 kV kabelinė linija d75mm apsauginiame vamzdyje atviru būdu
	Naujai projektuojamų elektros kabelių ir įrenginių apsaugos zona
	Naujai projektuojama AVS
	Sklypų ribos



PASTABOS:

1. Visi naujai projektuojami kabeliai klojami apsauginiame vamzdyje, jeigu nenurodyta kitaip.
2. Tiesiant kabelį šalia medžių arba krūmų, būtina išlaikyti atstumus pagal EĮĮT.
3. 0,4kV kabelių apsauginė zona 1 metras į abi puses (2 metrai kabelio tiesimo kryptimi).
4. 0,4kV kabeliai klojami 0,7-1m gylyje, kelio apsaugos juostoje ne mažiau 1,2m.
5. Atliekant darbus būtina išlaikyti visus leistinus atstumus nuo esamų komunikacijų pagal EĮĮT.
6. Atlikus darbus atstatomos dangos ir sutvarkomas gerbūvis, išvežamos šiukšlės.
7. 0,4kV KL klojimo metu pažeistas kelio dangas atstatyti iki prieš darbų pradžią buvusios būklės.
8. Projektuojamo kabelio susikirtimo vietose su kitomis komunikacijomis (išskyrus kai kabelis klojamas uždaru būdu), darbus vykdyti rankiniu būdu.
9. Prieš darbų pradžia išsiimti reikiamus leidimus, išsikviesti kertamų komunikacijų atstovus.
10. Gerbūvį atstatyti iki esamo lygio.
11. Visi darbai vykdomi laikantis EĮĮT reikalavimų.
12. Asmenys, vykdantys žemės kasimo darbus, rade techniniuose dokumentuose nenurodytus kabelius, vamzdžius ar kitus įrenginius turi nedelsdami nutraukti šiuos darbus, imtis jų išsaugojimo priemonių ir pranešti apie tai artimiausiam inžineriniu tinklus eksploatuojančiai įmonei ir vietos savivaldybei.
13. Kabelių lin[redacted]1,2 m gylyje.

Plano tipas:	Topografinis planas - pilnas turinys				
bjekto adresas:	Lenkimų mstl. Skuodo r. sav.				
Aukščių sistema	Koordinačių sistema	Pagrindinis objektų tikslumas, cm			
LAS07	LKS-94	Horizontalus:	5	Vertikalus:	5
GEOGRID TIKSLUMAS KIEKVIENAME TAŠKE		Adresas: Liepų g. 64-203, Klaipėda Tel.: +370 684 42 244, el.p: info@geogrid.lt www.geogrid.lt			
Kv. paž. Nr.	Vardas, pavardė		Parašas	Data	
1GKV-748	Voldemaras Čiunka			2026-01	A.V.
UAB "Projektai ir Co"			Mastelis	Lapo Nr.	Lapų sk.
G-6032. TIIS Nr.TIIIS1-20260202-005189			1:500	1	1

Atest. Nr.	[redacted]	Elektros kabelių (įvadų) įrengimo, Skuodo r., Barstyčių, Ylakių, Lenkimų, Mosėdžio mstl. autobusų stotelėse, naujos statybos supaprastintas projektas (E1N3586838)		
37735	PDV	Elektros kabelio įrengimo, Lenkimų mstl., Skuodo r. planas M1:500		Laida 0
	Proj			
LT	SKUODO RAJONO SAVIVALDYBĖS ADMINISTRACIJA	25101.01-01-TDP-E.BR-04.01	Lapas 1	Lapų 1

A2 594x420

APSAUGOS ZONA IR MAŽIAUSI ATSTUMAI NUO RAJONINIO KELIO BRIAUNOS IKI TRANSPORTO APTARNAVIMUI IR EISMO DALYVIAMS SKIRTŲ PASLAUGŲ STATINIŲ 20 m

3710 Skuodas-Mosėdis-Šaukliai



N
W E
S

TOPOGRAFINIS PLANAS
M1:500

Proj. laikinas PS-1
Nugaros centro koordinatė
X=6228164.35
Y=349351.78

1. Vamzdis Ø75mm (atviru būdu) L= 2m;
2. Vamzdis Ø75mm (atviru būdu) L= 11m;

Proj. AVS
Nugaros centro koordinatė
X=6228160.63
Y=349352.97

Proj. KS/KAS-1
Nugaros centro koordinatė
X=6228150.43
Y=349355.34
X=6228146.94
Y=349355.63
X=6228142.28
Y=349355.76
X=6228142.37
Y=349356.27

X=6228165.32
Y=349353.35
X=6228165.18
Y=349354.24
X=6228164.87
Y=349354.51
X=6228164.67
Y=349354.63
X=6228162.43
Y=349355.51
X=6228161.52
Y=349355.13
X=6228160.33
Y=349354.06
X=6228159.87
Y=349354.57

Proj. 2xAL 4x150
Vamzdis 2x Ø110mm
(uždaru būdu)
L= 2x20m

Telia Lietuva, AB požeminių ryšių linijų vieta SUDERINTA
Prieš 3 paras iki darbų pradžios būtina paimti raštišką sutikimą žemės kasimo darbams
El. p.: Aurelija.Dygliene@telia.lt
Aurelija Dygliene
Digitally signed by Aurelija Dygliene
Date: 2026.04.29 16:18:18 +03'00'

Sutartiniai žymėjimai

	Projektuojamas laikinas PS-1 ir AVS
	Projektuojama abonentinė kabelinė linija apsauginiame vamzdyje atviru būdu
	Sklypų ribos
	Projektuojama 0,4 kV kabelinė linija d110mm apsauginiame vamzdyje uždaru būdu
	Naujai projektuojamų elektros kabelių ir įrenginių apsaugos zona
	Naujai projektuojama komercinė apskaitos spinta (KS/KAS)
	Darbo duobė KL klojimui uždaru būdu
	Jungiamoji mova (JM)

Projektuojami įrenginiai pagal "Elektros kabelio įrengimas, Salantų g. , Mosėdis, Mosėdžio sen., Skuodo r. sav. (E1N3586838) 25101.01_1N3586838-TDP-E-BR.01

PASTABOS:

1. Projektuojamos 0,4kV kabelinės linijos klojamos Lietuvos respublikos nesuformuotoje valstybinėje žemėje - gautas NŽT sutikimas.
2. Visi naujai projektuojami kabeliai klojami apsauginiame vamzdyje, jeigu nenurodyta kitaip.
3. Tiesiant kabelį šalia medžių arba krūmų, būtina išlaikyti atstumus pagal EĮĮT.
4. 0,4kV kabelių apsauginė zona 1 metras į abi puses (2 metrai kabelio tiesimo kryptimi).
5. 0,4kV kabeliai klojami 0,7-1m gylyje, kelio apsaugos juostoje ne mažiau 1,2m.
6. Atliekant darbus būtina išlaikyti visus leistinus atstumus nuo esamų komunikacijų pagal EĮĮT.
7. Atlikus darbus atstatomos dangos ir sutvarkomas gerbūvis, išvežamos šiukšlės.
8. 0,4kV KL klojimo metu pažeistas kelio dangas atstatyti iki prieš darbų pradžią buvusios būklės.
9. Projektuojamo kabelio susikirtimo vietose su kitomis komunikacijomis (išskyrus kai kabelis klojamas uždaru būdu), darbus vykdyti rankiniu būdu.
10. Prieš darbų pradžia išsiimti reikiamus leidimus, išsikviesti kertamų komunikacijų atstovus.
11. Gerbūvį atstatyti iki esamo lygio.
12. Visi darbai vykdomi laikantis EĮĮT reikalavimų.
13. Asmenys, vykdantys žemės kasimo darbus, rade techniniuose dokumentuose nenurodytus kabelius, vamzdžius ar kitus įrenginius turi nedelsdami nutraukti šiuos darbus, imtis jų išsaugojimo priemonių ir pranešti apie tai artimiausiam inžineriniu tinklus eksploatuojančiai įmonei ir vietos savivaldybei.
14. Kabelių linija, esant galimybei, po kelio danga klojama ne mažiau 1,2 m gylyje.

Plano tipas:	Topografinis planas - pilnas turinys				
bjekto adresas:	Mosėdžio mstl. Skuodo r. sav.				
Aukščių sistema	Koordinačių sistema	Pagrindinis objektų tikslumas, cm			
LAS07	LKS-94	Horizontalus:	5	Vertikalus:	5
GEOGRID TIKSLUMAS KIEKVIENAME TAŠKE		Adresas: Liepų g. 64-203, Klaipėda Tel.: +370 684 42 244, el.p: info@geogrid.lt www.geogrid.lt			
Kv. paž. Nr.	Vardas, pavardė	Parašas	Data		
1GKV-748	Voldemaras Čiunka		2026-01		A.V.
	UAB Projetai ir Co	Mastelis	Lapo Nr.	Lapų sk.	
	G-6033. TIIS Nr.TIIIS1-20260120-003111	1:500	1	1	

Atest. Nr.	PROJEKTAI CO		Elektros kabelių (įvadų) įrengimo, Skuodo r., Barstyčių, Ylakių, Lenkimų, Mosėdžio mstl. autobusų stotelėse, naujos statybos supaprastintas projektas	
37735	PDV	P. Grigalis	Elektros kabelio įrengimo Salantų g. , Mosėdis, Mosėdžio sen., Skuodo r. sav. planas M1:500	Laida 0
	Proj.	R. Pamedytytė		
LT	SKUODO RAJONO SAVIVALDYBĖS ADMINISTRACIJA		25101.01-01-TDP-E1.BR-01.01	Lapas 1 / Lapų 1

A2 594x420

TOPOGRAFINIS PLANAS
M1:500

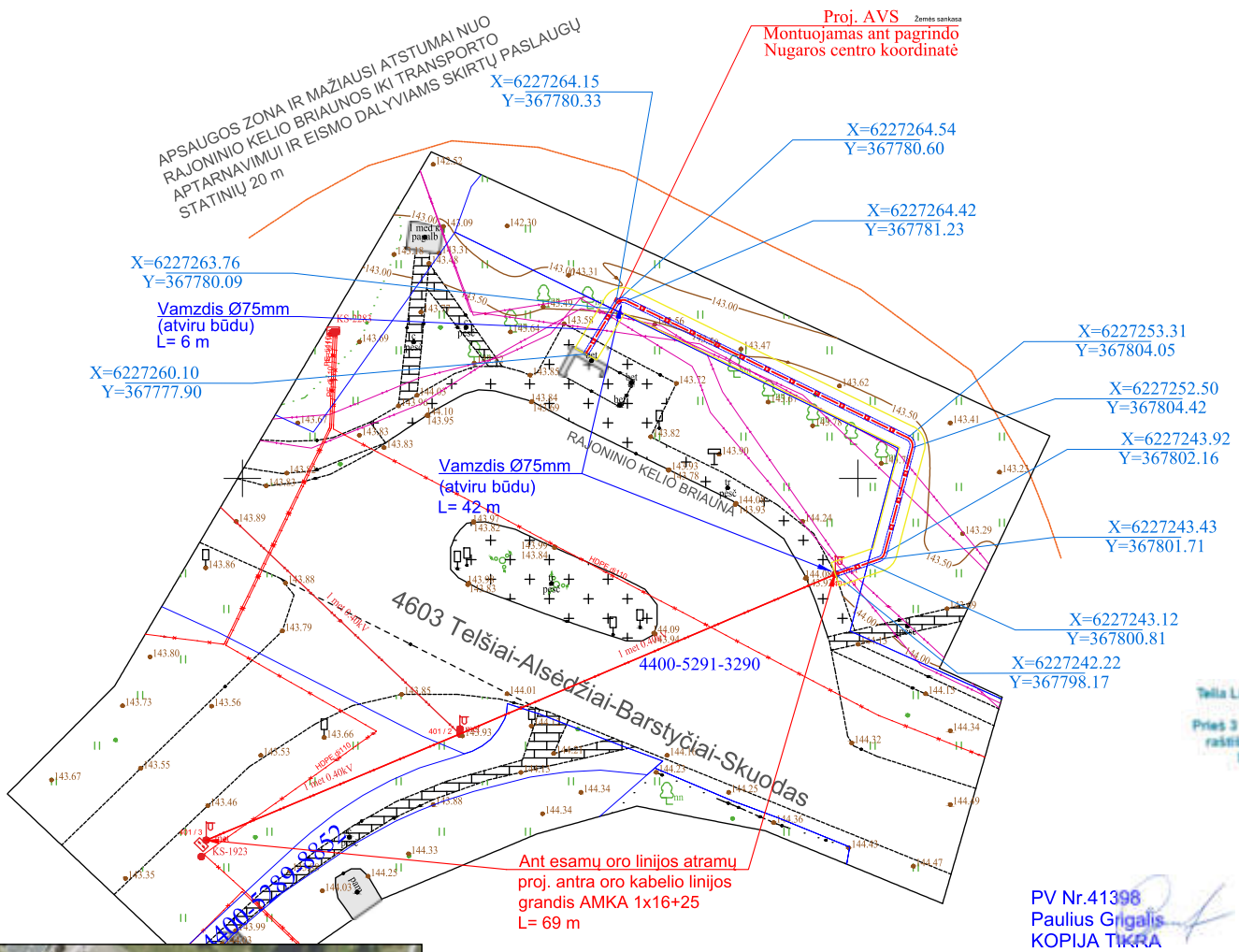



Trinkelių atstatymo išilginis pjūvis
Altitudės būtina tikslinti vietoje

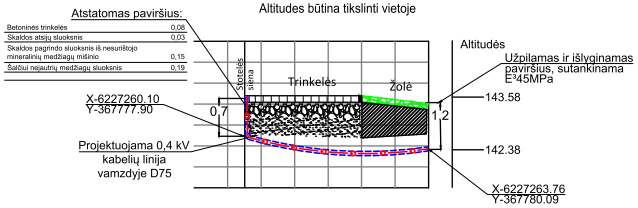

Tesa Lietuva, AB požeminių ryšių linijų vieta SUDERINTA
Prieš 3 paras iki darbų pradžios būtina paimti raštišką sutikimą žemės kasimo darbams
El. p.: Aurelija.Dygliene@telia.lt

Sutartiniai žymėjimai

	Projektuojama 0,4 kV kabelinė linija d75mm apsauginiame vamzdyje atviru būdu
	Naujai projektuojamų elektros kabelių ir įrenginių apsaugos zona
	Naujai projektuojama AVS
	Sklypų ribos

PV Nr.41398
Paulius Grigalis
KOPIJA TIKRA

PASTABOS:

1. Visi naujai projektuojami kabeliai klojami apsauginiame vamzdyje, jeigu nenurodyta kitaip.
2. Tiesiant kabelį šalia medžių arba krūmų, būtina išlaikyti atstumus pagal EĮĮT.
3. 0,4kV kabelių apsauginė zona 1 metras į abi puses (2 metrai kabelio tiesimo kryptimi).
4. 0,4kV kabeliai klojami 0,7-1m gylyje, kelio apsaugos juostoje ne mažiau 1,5m.
5. Atliekant darbus būtina išlaikyti visus leistinus atstumus nuo esamų komunikacijų pagal EĮĮT.
6. Atlikus darbus atstatomos dangos ir sutvarkomas gerbūvis, išvežamos šiukšlės.
7. 0,4kV KL klojimo metu pažeistas kelio dangas atstatyti iki prieš darbų pradžią buvusios būklės.
8. Projektuojamo kabelio susikirtimo vietose su kitomis komunikacijomis (išskyrus kai kabelis klojamas uždaru būdu), darbus vykdyti rankiniu būdu.
9. Prieš darbų pradžia išsiimti reikiamus leidimus, išsikviesti kertamų komunikacijų atstovus.
10. Gerbūvį atstatyti iki esamo lygio.
11. Visi darbai vykdomi laikantis EĮĮT reikalavimų.
12. Asmenys, vykdantys žemės kasimo darbus, rade techniniuose dokumentuose nenurodytus kabelius, vamzdžius ar kitus įrenginius turi nedelsdami nutraukti šiuos darbus, imtis jų išsaugojimo priemonių ir pranešti apie tai artimiausiam inžineriniu tinklus eksploatuojančiai įmonei ir vietos savivaldybei.
13. Kabelių linija, esant galimybei, po kelio danga klojama ne mažiau 1,2 m gylyje.

Plano tipas:	Topografinis planas - pilnas turinys			
bjekto adresas:	Barstyčių mstl. Skuodo r. sav.			
Aukščių sistema	Koordinačių sistema	Pagrindinis objektų tikslumas, cm		
LAS07	LKS-94	Horizontalus: 5	Vertikalus:	5
GEOGRID TIKSLUMAS KIEKVIENAME TAŠKE		Adresas: Liepų g. 64-203, Klaipėda Tel.: +370 684 42 244, el.p: info@geogrid.lt www.geogrid.lt		
Kv. paž. Nr.	Vardas, pavardė	Parašas	Data	A.V.
1GKV-748	Voldemaras Čiunka		2026-01	
UAB "Projektai ir Co"		Mastelis	Lapo Nr.	Lapų sk.
G-6030. TIIS Nr.TIIIS1-20260130-004926		1:500	1	1

Atest. Nr.	PROJEKTAI CO		Elektros kabelių (įvadų) įrengimo, Skuodo r., Barstyčių, Ylakių, Lenkimų, Mosėdžio mstl. autobusų stotelėse, naujos statybos supaprastintas projektas (E1N3586838)	
37735	PDV	P. Grigalis	Elektros kabelio įrengimo, Barstyčių mstl., Skuodo r. planas M1:500	Laida 0
	Proj.	R. Pamedytytė		
LT	SKUODO RAJONO SAVIVALDYBĖS ADMINISTRACIJA		25101.01-01-TDP-E1.BR-02.01	Lapas 1 / Lapų 1

A2 594x420

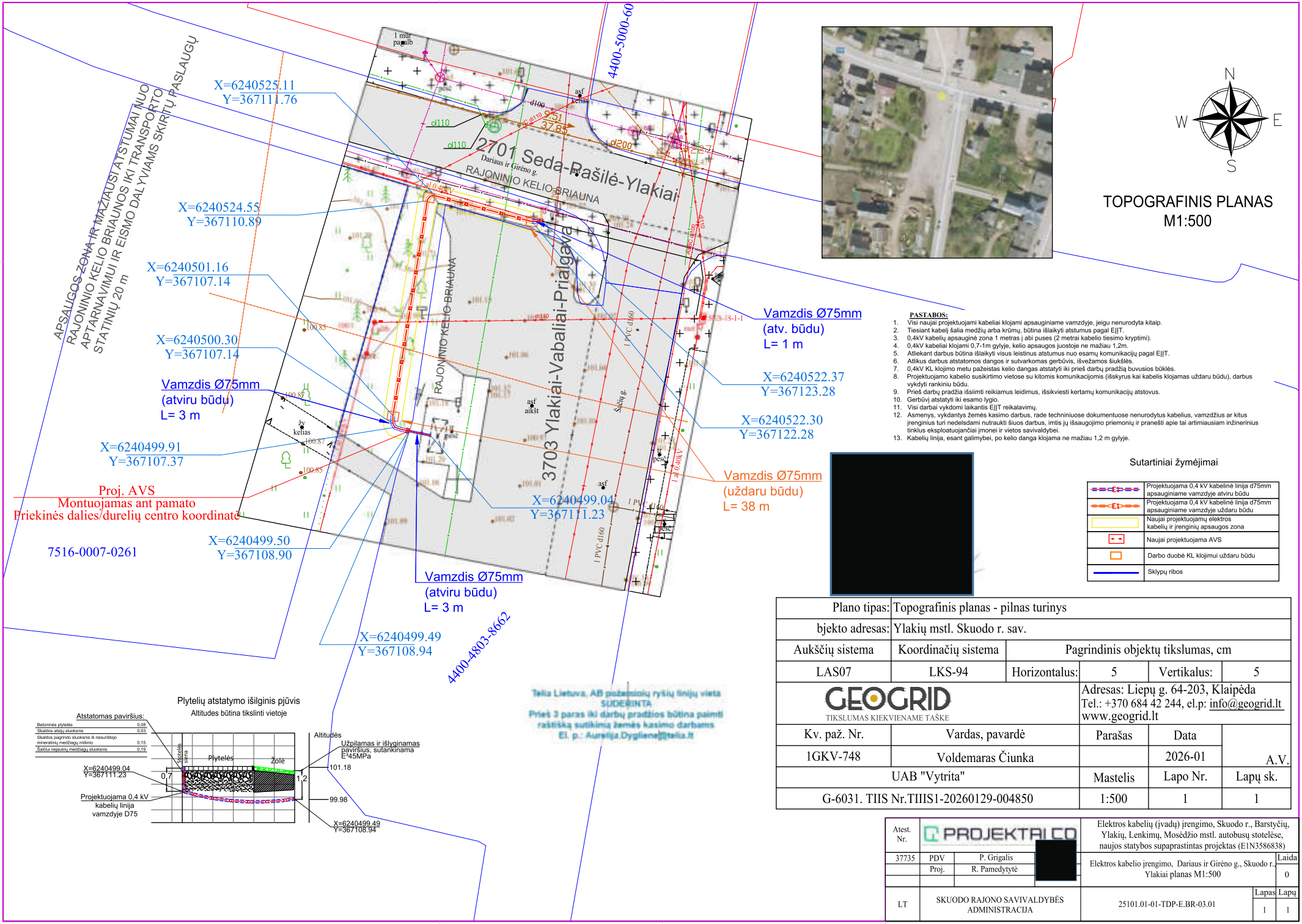

N
W E
S

TOPOGRAFINIS PLANAS
M1:500

PASTABOS:

1. Visi naujai projektuojami kabeliai klojami apsauginiame vamzdyje, jeigu nenurodyta kitaip.
2. Tiesiant kabelį šalia medžių arba krūmų, būtina išlaikyti atstumus pagal EĮĮT.
3. 0,4kV kabelių apsauginė zona 1 metras į abi puses (2 metrai kabelio tiesimo kryptimi).
4. 0,4kV kabeliai klojami 0,7-1m gylyje, kelio apsaugos juostoje ne mažiau 1,2m.
5. Atliekant darbus būtina išlaikyti visus leistinus atstumus nuo esamų komunikacijų pagal EĮĮT.
6. Atlikus darbus atstatomos dangos ir sutvarkomas gerbūvis, išvežamos šiukšlės.
7. 0,4kV KL klojimo metu pažeistas kelio dangas atstatyti iki prieš darbų pradžią buvusios būklės.
8. Projektuojamo kabelio susikirtimo vietose su kitomis komunikacijomis (išskyrus kai kabelis klojamas uždaru būdu), darbus vykdyti rankiniu būdu.
9. Prieš darbų pradžia išsiimti reikiamus leidimus, išsikviesti kertamų komunikacijų atstovus.
10. Gerbūvį atstatyti iki esamo lygio.
11. Visi darbai vykdomi laikantis EĮĮT reikalavimų.
12. Asmenys, vykdantys žemės kasimo darbus, rade techniniuose dokumentuose nenurodytus kabelius, vamzdžius ar kitus įrenginius turi nedelsdami nutraukti šiuos darbus, imtis jų išsaugojimo priemonių ir pranešti apie tai artimiausiam inžineriniu tinklus eksploatuojančiai įmonei ir vietos savivaldybei.
13. Kabelių linija, esant galimybei, po kelio danga klojama ne mažiau 1,2 m gylyje.

Sutartiniai žymėjimai

	Projektuojama 0,4 kV kabelinė linija d75mm apsauginiame vamzdyje atviru būdu
	Projektuojama 0,4 kV kabelinė linija d75mm apsauginiame vamzdyje uždaru būdu
	Naujai projektuojamų elektros kabelių ir įrenginių apsaugos zona
	Naujai projektuojama AVS
	Darbo duobė KL klojimui uždaru būdu
	Sklypų ribos

Plytelių atstatymo išilginis pjūvis
Altitudes būtina tikslinti vietoje

Telia Lietuva, AB požeminių ryšių linijų vieta
SUDERINTA
Prieš 3 paras iki darbų pradžios būtina paimti
raštišką sutikimą žemės kasimo darbams
El. p.: Aurelija.Dygliene@telia.lt

Plano tipas:	Topografinis planas - pilnas turinys				
bjekto adresas:	Ylakių mstl. Skuodo r. sav.				
Aukščių sistema	Koordinačių sistema	Pagrindinis objektų tikslumas, cm			
LAS07	LKS-94	Horizontalus:	5	Vertikalus:	5
GEOGRID TIKSLUMAS KIEKVIENAME TAŠKE		Adresas: Liepų g. 64-203, Klaipėda Tel.: +370 684 42 244, el.p: info@geogrid.lt www.geogrid.lt			
Kv. paž. Nr.	Vardas, pavardė	Parašas	Data		
1GKV-748	Voldemaras Čiunka		2026-01	A.V.	
UAB "Vytrita"		Mastelis	Lapo Nr.	Lapų sk.	
G-6031. TIIS Nr.TIIIS1-20260129-004850		1:500	1	1	

Atest. Nr.	PROJEKTAI.CO		Elektros kabelių (įvadų) įrengimo, Skuodo r., Barstyčių, Ylakių, Lenkimų, Mosėdžio mstl. autobusų stotelėse, naujos statybos supaprastintas projektas (E1N3586838)	
37735	PDV	P. Grigalis	Elektros kabelio įrengimo, Dariaus ir Girėno g., Skuodo r., Ylakiai planas M1:500	Laida 0
	Proj.	R. Pamedytytė		
LT	SKUODO RAJONO SAVIVALDYBĖS ADMINISTRACIJA		25101.01-01-TDP-E.BR-03.01	Lapas 1 / Lapų 1

A2 594x420

TOPOGRAFINIS PLANAS
M1:500

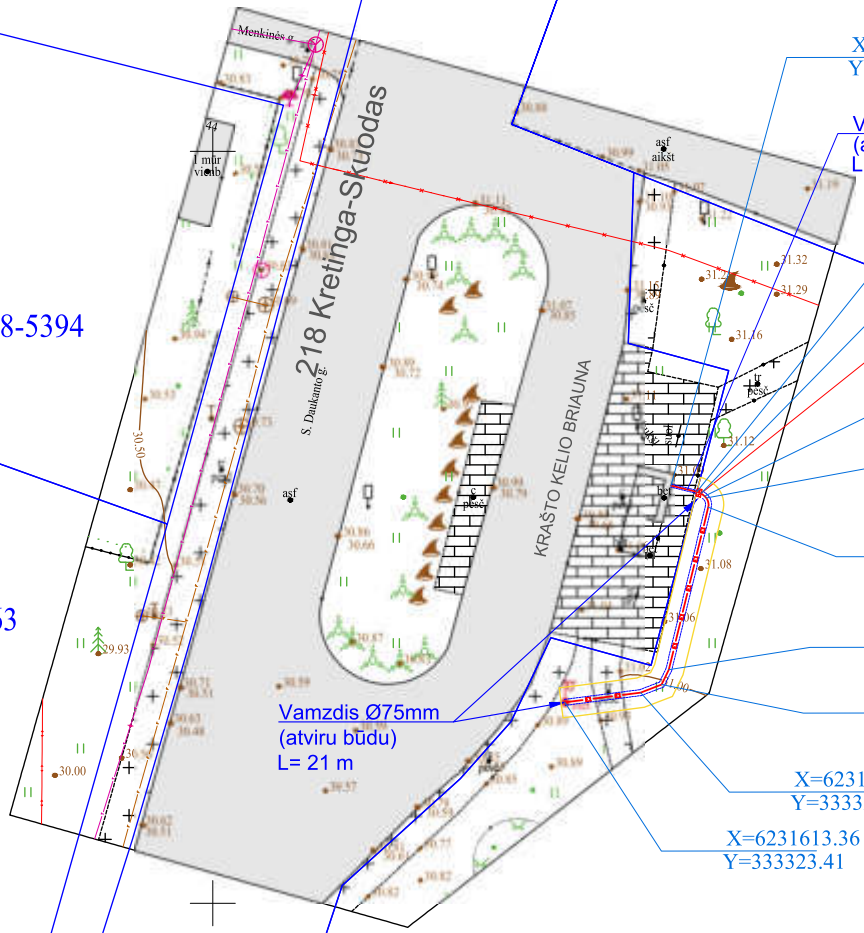

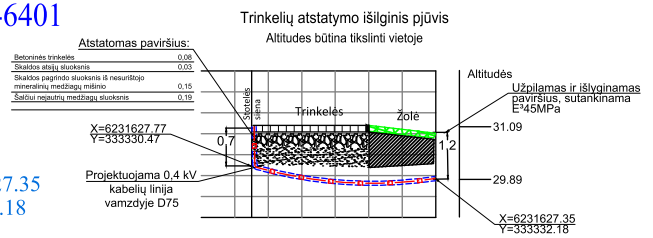

Telia Lietuva, AB
Požeminių ryšių linijų nėra
Žemės darbai vykdomi be apribojimų
Leidimas žemės kasimo darbams nereikalingas
SUDERINTA

APSAUGOS ZONA IR MAŽIAUSI ATSTUMAI NUO KRAŠTO KELIO BRIAUNOS IKI TRANSPORTO APTARNAVIMUI IR EISMO DALYVIAMS SKIRTŲ PASLAUGŲ STATINIŲ 50 m

Sutartiniai žymėjimai

	Projektuojama 0,4 kV kabelinė linija d75mm apsauginiame vamzdyje atviru būdu
	Naujai projektuojamų elektros kabelių ir įrenginių apsaugos zona
	Naujai projektuojama AVS
	Sklypų ribos



Plano tipas:	Topografinis planas - pilnas turinys				
bjekto adresas:	Lenkimų mstl. Skuodo r. sav.				
Aukščių sistema	Koordinačių sistema	Pagrindinis objektų tikslumas, cm			
LAS07	LKS-94	Horizontalus:	5	Vertikalus:	5
GEOGRID TIKSLUMAS KIEKVIENAME TAŠKE		Adresas: Liepų g. 64-203, Klaipėda Tel.: +370 684 42 244, el.p: info@geogrid.lt www.geogrid.lt			
Kv. paž. Nr.	Vardas, pavardė	Parašas	Data		
1GKV-748	Voldemaras Čiunka		2026-01	A.V.	
UAB "Projektai ir Co"		Mastelis	Lapo Nr.	Lapų sk.	
G-6032. TIIS Nr.TIIIS1-20260202-005189		1:500	1	1	

PASTABOS:

1. Visi naujai projektuojami kabeliai klojami apsauginiame vamzdyje, jeigu nenurodyta kitaip.
2. Tiesiant kabelį šalia medžių arba krūmų, būtina išlaikyti atstumus pagal EĮĮT.
3. 0,4kV kabelių apsauginė zona 1 metras į abi puses (2 metrai kabelio tiesimo kryptimi).
4. 0,4kV kabeliai klojami 0,7-1m gylyje, kelio apsaugos juostoje ne mažiau 1,2m.
5. Atliekant darbus būtina išlaikyti visus leistinus atstumus nuo esamų komunikacijų pagal EĮĮT.
6. Atlikus darbus atstatomos dangos ir sutvarkomas gerbūvis, išvežamos šiukšlės.
7. 0,4kV KL klojimo metu pažeistas kelio dangas atstatyti iki prieš darbų pradžią buvusios būklės.
8. Projektuojamo kabelio susikirtimo vietose su kitomis komunikacijomis (išskyrus kai kabelis klojamas uždaru būdu), darbus vykdyti rankiniu būdu.
9. Prieš darbų pradžia išsiimti reikiamus leidimus, išsikviesti kertamų komunikacijų atstovus.
10. Gerbūvį atstatyti iki esamo lygio.
11. Visi darbai vykdomi laikantis EĮĮT reikalavimų.
12. Asmenys, vykdantys žemės kasimo darbus, rade techniniuose dokumentuose nenurodytus kabelius, vamzdžius ar kitus įrenginius turi nedelsdami nutraukti šiuos darbus, imtis jų išsaugojimo priemonių ir pranešti apie tai artimiausiam inžineriniu tinklus eksploatuojančiai įmonei ir vietos savivaldybei.
13. Kabelių linija, esant galimybei, po kelio danga klojama ne mažiau 1,2 m gylyje.

[redacted]

Atest. Nr.	PROJEKTAI CO		Elektros kabelių (įvadų) įrengimo, Skuodo r., Barstyčių, Ylakių, Lenkimų, Mosėdžio mstl. autobusų stotelėse, naujos statybos supaprastintas projektas (E1N3586838)	
37735	PDV	P. Grigalis	Elektros kabelio įrengimo, Lenkimų mstl., Skuodo r. planas M1:500	Laida 0
	Proj.	R. Pamedytytė		
LT	SKUODO RAJONO SAVIVALDYBĖS ADMINISTRACIJA		25101.01-01-TDP-E.BR-04.01	Lapas 1 / Lapų 1



TOPOGRAFINIS PLANAS
M1:500

APSAUGOS ZONA IR MAŽIAUSI ATSTUMAI NUO RAJONINIO KELIO BRIAUNOS IKI TRANSPORTO APTARNAVIMUI IR ERSMO DALYVIAMS SKIRTŲ PASTATŲ STATINIŲ 20 m

9710 Skuodas-Mosėdis-Šaukėnai

Proj. šalkinas PS-1
Nuguros centro koordinatė
X=6228194.35
Y=348331.78

Proj. AVS
Nuguros centro koordinatė
X=6228160.65
Y=348352.97

X=6228185.32
Y=348353.35
X=6228185.15
Y=348354.24
X=6228184.87
Y=348354.91
X=6228184.67
Y=348354.68
X=6228182.43
Y=348355.51
X=6228181.52
Y=348355.13
X=6228180.33
Y=348354.08
X=6228159.87
Y=348354.67

Proj. AVS-1
Nuguros centro koordinatė
X=6228150.45
Y=348355.34
X=6228148.94
Y=348355.03
X=6228142.26
Y=348356.76
X=6228142.37
Y=348356.27

[redacted]

Sutartiniai ženklinimai

	Projektuojamos kelkraščio PS-1 ir AVS
	Projektuojamos kelkraščio kelio ašies apsauginės zonos ribos 100 m
	Kelių ašys
	Projektuojamos kelkraščio kelio ribos
	Esamos pastatų ribos
	Esamos ir projektuojamos kelkraščio apsauginės zonos ribos 100 m
	Esamų pastatų ribos kelkraščio apsauginės zonos ribos 100 m
	Esamos statinio ribos
	Projektuojamos kelkraščio kelio ašies apsauginės zonos ribos

Projektuojami pastatai:
projektinis pastatas g. 2A, Mosėdis, Mosėdžio sen., Skuodo r. sav.
Skuodo r. sav.
SUTARTINIS ŽENKLAS
2510/01_SKUODAS-TEP-2.DWG

PASTABOS:
1. Projektuojamas 0,4kV kabelinės linijos trikampis-1 laikomas nuspalvintas mėlynai kabelinės linijos – punktyrine linija atkarpa.
2. Visi esantys projekto ribose kabeliai ir linijos apsaugojamos vamzdžiais, jokių papildomų lentų.
3. Trasuojant kelių asmenų sutikimo kelių, kitose kliūtyse asmenų pagal ŠpR.
4. 0,4kV linijų apsaugojimo kabeliai 1 atvejuose 1 vnt pastatai 20 metrai kabelių linijos apsaugoti.
5. 0,4kV kabelinė linijos 0,7 m gylyje, kelio sąvarose, įvorėjus nuo asfalto 1,5m.
6. Atkarpoje statomi kitose linijos dalys kabelinės atkarpos nuo esamų kabelinių linijų ŠpR.
7. Atkarpoje statomi atkarpos kabelinės linijos kabelinės atkarpos.
8. 0,4kV KL kitose vietose projektuoti kelio atkarpos atkarpų 50 geležį skirtą gamintų kabelinės kitose.
9. Projektuojamų kabelių atkarpose kabelinės atkarpos su kitomis komunikacijomis išlaikyti kad kabelinės atkarpose atkarpos kabelį, skirtas apsaugoti nuo kabelinės kitose.
10. Pilnai darbų projektui nukasti atkarpose, kabelinės kabelinės, kompensuojų atkarpose.
11. Darbų atkarpoje 50 saugos tipo.
12. Visi darbai vykdomi kabelinės ŠpR reikalavimų.
13. Pastatyti, vykdomos žemės kasimo atkarpa, darbo kabelinės atkarpos atkarpose atkarpose kabelinės, saugomos ar kitos komunikacijos kad saugojimui saugojimui kitose atkarpa, kad jų kompensuojamas projektuojų kasimo atkarpa ar atkarpose kabelinės atkarpose kabelinės kitose atkarpose.
Darbų atkarpose kabelinės kitose atkarpose.
Darbų kelių, esančių gatvėse, jei kelio atkarpa kabelinės atkarpose 1,0 m gylyje.

Plano tipas	Topografinis planas – pilnas tekstas				
Vykdo rengimą	Mosėdžio sen. Skuodo r. sav.				
Adresų sistema	Koordinačių sistema	Pagrindinio objekto tikslumas, cm			
LA307	LKS-94	Horizontalus	5	Vertikalus	5
GEOGRID		Adresas: Liepų g. 64-210, Klaipėda Tel.: +370 684 42 344, el.p: info@geogrid.lt, www.geogrid.lt			
Kv. pak. Nr.	Vardas, pavardė	Parašas	Data		
1GKV-740	Voldemaras Čirvis		2025-04		A.V.
UAB Projekti ir Co		Mastelis	Lapo Nr.	Lapų sk.	
G-0005. TAR Nr. 2020120-00111		1:500	1	1	

Atsak. Nr.	PROJEKTAI CO	Elektros kabelių (grunto) įrengimo, Skuodo r., Kantyčių, Vilkšių, Lenkimų, Mosėdžio sen. valstybinės atsakingos atkarpos kabelinės atkarpose projektas			
37715	VDV	P. Gilpelis	[redacted]	Elektros kabelių įrengimo Šaltuvių g. 2A, Mosėdis, Mosėdžio sen., Skuodo r. sav. planas M1:500	Keitimo D
	Proj.	R. Petrauskytė			
LT	SKUODO RAJONO SAVIVALDYBĖS ADMINISTRACIJA	2510.01-01-TEP-01.DR-01.01		Lapas 1	Lapų 1

TOPOGRAFINIS PLANAS
M1:500

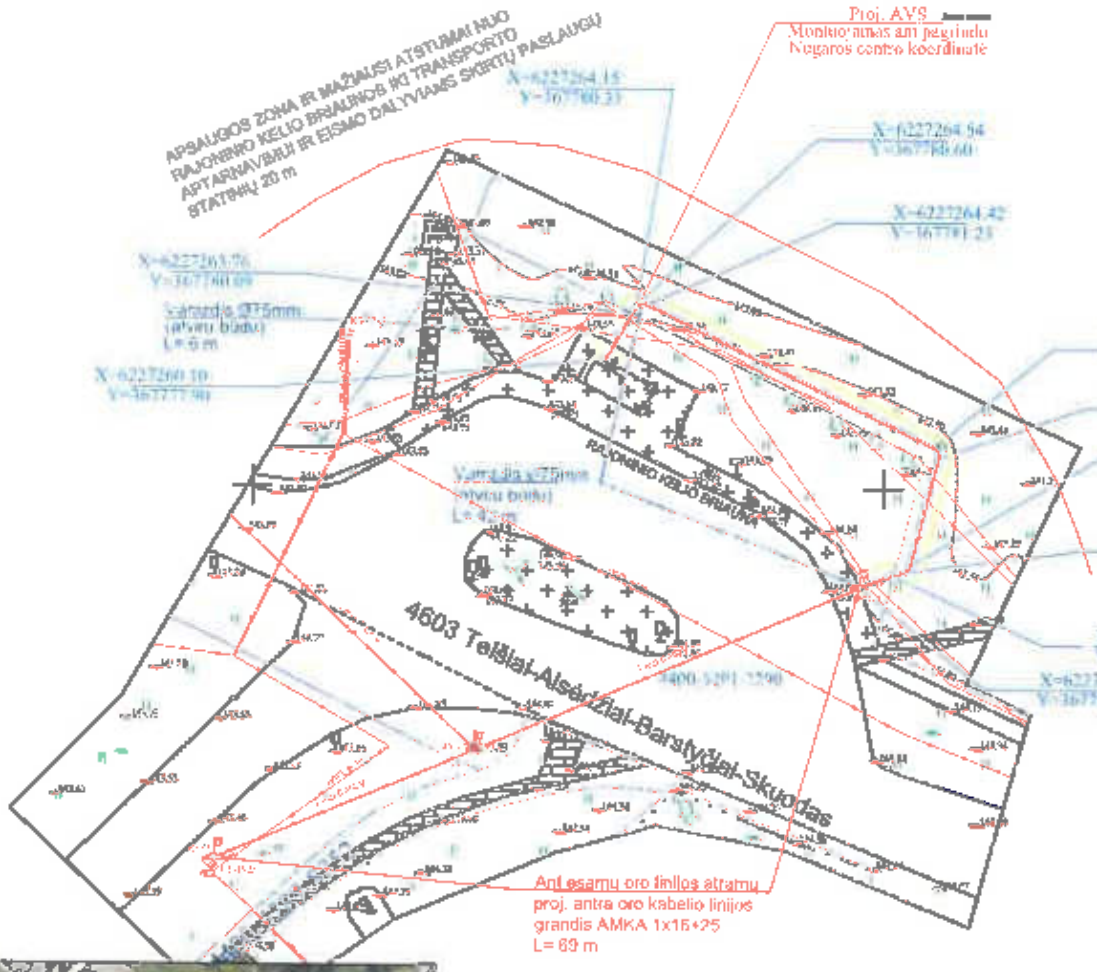

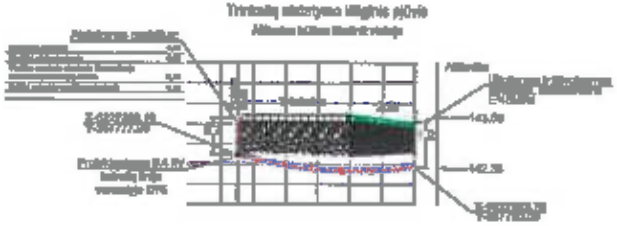

[redacted]

[redacted]

Sutartiniai ženklinimai



Plano tipas:	Topografinis planas - pilnas turinys				
Objekto adresas:	Barstydžių sen., Skuodo r. sav.				
Aukščių sistema	Koordinačių sistema	Projektinis objektų tikslumas, cm			
LAS07	LKS-94	Horizontalus:	5	Vertikalus:	5
GEOGRID TOPOGRAFINĖ KARTOGRAFIJA UAB		Adresas: Liepų g. 64-203, Klaipėda Tel.: +370 684 43 344, el.p: info@geogrid.lt www.geogrid.lt			
Kv. ped. Nr.	Vardas, pavardė	Parašas	Data		
IGKV-748	Voldemaras Čiuvas		2026-01		A.V.
UAB "Projektai ir Co"		Mastelis	Lapo Nr.	Lapų sk.	
G-6030. TIR Nr.TIRS1-20260130-004926		1:500	1	1	

Atsak. Nr.	PROJEKTAI CO		Elektros tinklų (oro) įrengimo, Skuodo r., Barstydžių, Vinkių, Lenkimų, Mosėdžio mst. atnaujinimo, atnaujinimo projektinio vystomosios paskirties TP1	
37735	PTV	V. Gikevičius	Elektros tinklų įrengimo, Barstydžių sen., Skuodo r.	Laida 0
	Proj.	R. Paunksnys		
LT	SKUODO RAJONO SAVIVALDYBĖS ADMINISTRACIJA		37735_01-01-TDV-ELBR-GRA1	Lapas 1 / Lapų 1

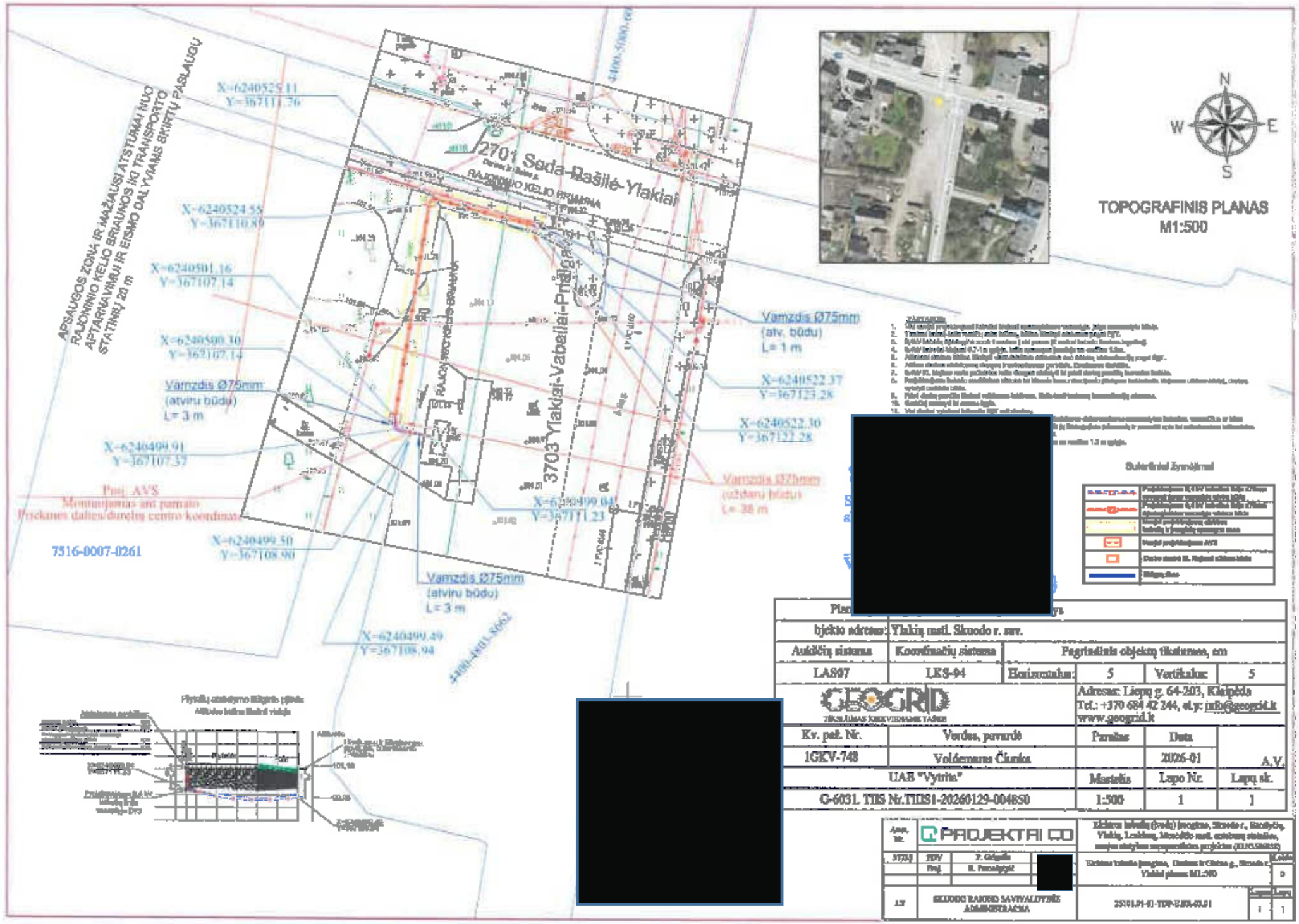
APSAUGOS ZONA IR MAŽIAUSI ATSTUMAI NUO RAJONINIO KELIO BRIAUNOS IKI TRANSPORTO APTARNAVIMUI IR EISMO DALYVIAMS SKIRTŲ PASTATŲ (STATINIŲ) 20 m
X=6240525.11
Y=367111.26
X=6240524.55
Y=367110.89
X=6240501.16
Y=367107.14
X=6240500.30
Y=367107.14
Vamzdis Ø75mm
(atviru būdu)
L= 3 m
X=6240499.91
Y=367107.37
Proj. AVS
Matmenys ant pamato
Priekinės dalies/durelių centro koordinatės
7516-0007-0261
X=6240499.50
Y=367108.90
2701 Soda-Bašilė-Ylakiai
RAJONINIO KELIO BRIAUNA
3703 Ylakiai-Vabeliai-Pnėlgaičiai
Vamzdis Ø75mm
(atviru būdu)
L= 3 m
X=6240499.49
Y=367108.94
Vamzdis Ø75mm
(atviru būdu)
L= 1 m
X=6240522.37
Y=367123.28
X=6240522.10
Y=367122.28
Vamzdis Ø75mm
(uždaru būdu)
L= 38 m
X=6240499.04
Y=367111.23
N
W
E
S
TOPOGRAFINIS PLANAS
M1:500
Plan
bjekto adresas: Ylakių mstl. Skuodo r. sav.
Aukščių sistema
LAS07
Koordinačių sistema
LKS-94
Pagrindinis objektų tikslumas, cm
Horizontalus: 5
Vertikalus: 5
GEOGRID
Adresas: Liepų g. 64-203, Klaipėda
Tel.: +370 684 42 344, el.p.: info@geogrid.lt
www.geogrid.lt
Kv. pat. Nr.
1GKV-748
Vardas, pavardė
Voldemaras Činikas
Parašas
Data
2026-01
A.V.
UAB "Vytrita"
Mastelis
1:500
Lapo Nr.
1
Lapų sk.
1
G-6031. TIS Nr.TIIS1-20260129-004850
PROJEKTAI CO
Ylakių kelių (trasų) įrengimo, Skuodo r., Barstyčių, Ylakių, Lenkimų, Mosėdžio mstl. centrinių aikščių, susijusių statybos inžinierinės apsaugos priemonių projektas (REKONSTRUKCIJA)
Ylakių kelių įrengimo, Ylakių ir Ylakių g., Skuodo r. Ylakiai plano M1:500
SKUODO RAJONO SAVIVALDYBĖS ADMINISTRACIJA
2510L01-01-TDP-EIKS-03.01
Lapas
1
Lapų
1

TOPOGRAFINIS PLANAS
M1:500

4400-1948-6401

4400-0918-5394

7520-0005-0163

4400-2787-9005

4400-1989-116

218 Kretinga-Skuodas

KRAŠTO KELIO BRIAUNA

Vamzdis Ø75mm
(atviru budu)
L= 2 m

Vamzdis Ø75mm
(atviru budu)
L= 21 m

X=6231627.77
Y=333330.47

X=6231627.35
Y=333332.18

X=6231627.26
Y=333332.48

Pnm. AVS
Mastelis 1:200 arti pagrindo
Negarios centro koordinate

X=6231627.08
Y=333332.70

X=6231626.95
Y=333332.82

X=6231626.34
Y=333332.95

X=6231615.53
Y=333330.32

X=6231614.54
Y=333329.84

X=6231614.01
Y=333328.45

APSAUGOS ZONA IR MAŽIAUSI ATSTUMAI NUO KRAŠTO KELIO BRIAUNOS IKI TRANSPORTO APTARNAVIMUI IR ESMO DALYVIAMS SKIRTŲ PASTATŲ PASLAUGŲ STATINIŲ 50 m

Susitartiniai ženklinimai



Plano tipas:	Topografinis planas - pilnas turinys				
Objektu adresas:	Lankimų mstl. Skuodo r. sav.				
Aukščių sistema	Koordinačių sistema	Pagrindinis objektų tikslumas, cm			
LAS07	LKS-94	Horizontalus:	5	Vertikalus:	5
GEOGRID TEISĖJUS KIEKVIENAME TAŠKE		Adresas: Liepų g. 64-203, Klaipėda Tel.: +370 684 42 244, el.p: info@geogrid.lt www.geogrid.lt			
Kv. paž. Nr.	Vardas, pavardė	Parašas	Data		
1GKV-748	Voldemaras Čiapas		2026-01		A.V.
UAB "Projektai ir Co"		Mastelis	Lapo Nr.	Lapų sk.	
G-6032. TIIS Nr. TIIS1-20260202-005189		1:500	1	1	

PROJEKTAI CO		Elektros kabelių (linijų) įrenginiai, Skuodo r., Bendyčių, Vitkių, Lankimų, Mosėdžio mstl. apylinkių stotelėse, dviejose stotyse esančiuose projektuose (MODERNIZAVIMAS)	
37733	PSPV P. Gikevičius Proj. R. Pranulytė	Elektros kabelių įrenginiai, Lankimų mstl., Skuodo r. plėvos M1:500	G
LT	SKUODO RAJONO SAVIVALDYBĖS ADMINISTRACIJA	7540/AU-04-TDP-ELBR-04.01	Lapas: 1 / Lapų: 1

Elektroninio dokumento nuorašas



SKUODO RAJONO SAVIVALDYBĖS ADMINISTRACIJOS ŽEMĖS ŪKIO SKYRIUS

Biudžetinė įstaiga. Vilniaus g. 13, LT-98112 Skuodas, tel. (0 440) 70152, el. paštas alina.anuziene@skuodas.lt
Duomenys kaupiami ir saugomi Juridinių asmenų registre, kodas 188751834

UAB „Projektai ir Co“ 2026-05- Nr. ŽR3-
Siunčiama el. paštu
rosita.pamedytyte@zilinskis.com

DĖL PROJEKTO SUDERINIMO

Skuodo rajono savivaldybės administracijos Žemės ūkio skyrius, išnagrinėjęs Jūsų 2026 m. balandžio 30 d. elektroniniu paštu pateiktą derinti „Elektros kabelių (įvadų) įrengimo Skuodo r. Barstyčių, Ylakių, Lenkimų, Mosėdžio mstl. autobusų stotelėse, naujos statybos supaprastintą projektą“ (toliau – Projektas), Projekto sprendiniams pritaria.

Padarius Projekto pakeitimus, Projektas derinamas pakartotinai.

Šis raštas gali būti skundžiamas Lietuvos Respublikos administracinių bylų teisenos įstatymo nustatyta tvarka Lietuvos administracinių ginčų komisijos Klaipėdos apygardos skyriui (J. Janonio g. 24, Klaipėda) arba Regionų administracinio teismo Klaipėdos rūmams (Galinio Pylimo g. 9, Klaipėda) per vieną mėnesį nuo šio teisės akto paskelbimo arba įteikimo suinteresuotam asmeniui dienos.

Skyriaus vedėja Alina Anužienė

Gintaras Timbaras, tel. (0 602) 94228, el. p. gintaras.timbaras@skuodas.lt

DETALŪS METADUOMENYS	
Dokumento sudarytojas (-ai)	Skuodo rajono savivaldybės administracija 188751834, Vilniaus g. 13, LT-98112 Skuodas
Dokumento pavadinimas (antraštė)	Dėl projekto suderinimo
Dokumento registracijos data ir numeris	2026-05-07 Nr. ŽR3-31
Dokumento gavimo data ir dokumento gavimo registracijos numeris	–
Dokumento specifikacijos identifikavimo žymuo	ADOC-V1.0
Parašo paskirtis	Pasirašymas
Parašą sukūrusio asmens vardas, pavardė ir pareigos	Alina Anužienė, Skyriaus vedėjas, Žemės ūkio skyrius
Sertifikatas išduotas	ALINA ANUŽIENĖ LT
Parašo sukūrimo data ir laikas	2026-05-07 12:44:28 (GMT+03:00)
Parašo formatas	XAdES-T
Laiko žymoje nurodytas laikas	2026-05-07 12:44:52 (GMT+03:00)
Informacija apie sertifikavimo paslaugų teikėją	EID-SK 2016, AS Sertifitseerimiskeskus EE
Sertifikato galiojimo laikas	2024-01-31 13:48:52 – 2029-01-29 23:59:59
Informacija apie būdus, naudotus metaduomenų vientisumui užtikrinti	"Registravimas" paskirties metaduomenų vientisumas užtikrintas naudojant "RCSC IssuingCA-2, VI Registru Centras - i.k. 124110246 LT" išduotą sertifikatą "DBSIS, Informatikos ir ryšių departamentas prie Lietuvos Respublikos vidaus reikalų ministerijos, į.k.188774822 LT", sertifikatas galioja nuo 2025-05-16 11:31:08 iki 2028-05-15 11:31:08
Pagrindinio dokumento priedų skaičius	–
Pagrindinio dokumento pridedamų dokumentų skaičius	–
Pridedamo dokumento sudarytojas (-ai)	–
Pridedamo dokumento pavadinimas (antraštė)	–
Pridedamo dokumento registracijos data ir numeris	–
Programinės įrangos, kuria naudojantis sudarytas elektroninis dokumentas, pavadinimas	DBSIS, versija 3.5.90.4
Informacija apie elektroninio dokumento ir elektroninio (-ių) parašo (-ų) tikrinimą (tikrinimo data)	Atitinka specifikacijos keliamus reikalavimus. Visi dokumente esantys elektroniniai parašai galioja (2026-05-07 14:12:00)
Paieškos nuoroda	–
Papildomi metaduomenys	Nuorašą suformavo 2026-05-07 14:12:00 DBSIS

Duomenys eksportuoti iš Dokumentų valdymo bendrosios informacinės sistemos
Suformuota: 2026 m. gegužės 7 d. 14:13
Suformavo: Vyriausiasis specialistas Gintaras Timbaras

Siunčiamasis dokumentas

Registracijos duomenys	
Būsena	Registruota
Registracijos data	2026-05-07
Registracijos numeris	ŽR3-31
Dalinys	Žemės ūkio skyrius
Registras	ŽR3: Žemės ūkio skyriaus siunčiamų dokumentų registras
Byla	2026: 26.1.8 Mr: Susirašinėjimo žemės ūkio klausimais dokumentai
Bylos forma	Mišri byla
Registratorius	Vyresnysis specialistas Daiva Petrauskienė
Elektroninis dokumentas	Taip
Darbų eiga	Numatytasis su rankiniu registravimu [proj]
Dokumento informacija	
Siuntėjai	Skuodo rajono savivaldybės administracija
Gavėjai	"Projektai ir Co", UAB, Jurbarko r. sav., Jurbarkų sen., Dainių k., Užtvankos g. 17, LT-74202, 304317225
Gavėjas (pristatymo būdas)	"Projektai ir Co", UAB, Jurbarko r. sav., Jurbarkų sen., Dainių k., Užtvankos g. 17, LT-74202, 304317225
Dokumentą parengė	Vyriausiasis specialistas Gintaras Timbaras
Dokumentą pasirašė	Skyriaus vedėjas Alina Anužienė
Antraštė	Dėl projekto suderinimo
Dokumento rūšis	RAŠTAS
Lapų skaičius	1
Laikinas Nr.	231572022
ADOC	
Dėl projekto derinimo UAB Projektai ir Co (2).adoc	
Dėl projekto derinimo UAB Projektai ir Co (2).docx	
Priedai	
Pridedami dokumentai	

Aktyvūs darbai			
Susipažinti	Skyriaus vedėjas Alina Anužienė	nuo 2026-05-07 13:56:04	Laukiama..
Susipažinti	Vyriausiasis specialistas Gintaras Timbaras	nuo 2026-05-07 13:56:04	Laukiama..

Pasibaigę darbai		
Skyriaus vedėjas Alina Anužienė	2026-05-07 12:44:52	Pasirašyta versija 3.0. Pastabos:
Vyresnysis specialistas Daiva Petrauskienė	2026-05-07 13:56:04	Registruotas dokumentas: ŽR3: Žemės ūkio skyriaus siunčiamų dokumentų registras 2026: 26.1.8 Mr: Susirašinėjimo žemės ūkio klausimais dokumentai

SUDERINTA
UAB „Skuodo vandenys"
2026-05-04
Direktorius
Virgilijus Radvilas

APSAUGOS ZONA IR [illegible]
RAJONINIO KELIO BRIAUNOS [illegible]
APTARNAVIMUI IR EISMO DALYVIAI [illegible]
STATINIŲ 20 m





TOPOGRAFINIS PLANAS
M1:500

Sutartiniai žymėjimai

	Projektuojamas laikinas PS-1 ir AVS
	Projektuojama abonentinė kabelinė linija apsaugotame vamzdyje vilkiu būdu
	Gilėjusi rieva
	Projektuojama 0,4 kV kabelinė linija d110mm apsaugotame vamzdyje vilkiu būdu
	Naujai projektuojamų elektros kabelių ir įrenginių apsaugos zona
	Naujai projektuojama kuchiazonė apskaitos spinta (KS/KAS)
	Darbo duobė KL klojimui vilkiu būdu
	Jungiamoji mova (JM)

Projektuojami įrenginiai yra dalyje "Elektros kabelio įrengimas Salantų g. 2A, Mosėdis, Mosėdžio sen., Skuodo r. sav. (LT670088818) 25101.01_1925868839-TDP-E-BM-01

PASTABOS:
1. Projektuojamos 0,4kV kabelinės linijos klojamos Lietuvos respublikos nekilnojamojo valdybiniuose žemėse - gautas NŽT sutikimas.
2. Visi naujai projektuojami kabeliai klojami apsaugojamame vamzdyje, prieš nenurodytą kitaip.
3. Tiesiant kabelį šalia medžių arba krūmų, šiems išlaikyti atstumas pagal EĮT.
4. 0,4kV kabelių apsaugojimi zona 1 metras į abi pusės (1 metras kabelio tiesimo vingiams).
5. 0,4kV kabelius klojami 0,7-1m gylyje, kelio apsaugos juostoje ne mažiau 1,2m.
6. Atliekant darbus šalia dūkstyn esusi teritorija atitvirtina nuo esamų komunikacijų pagal EĮT.
7. Atlikus darbus atstatomos dangos ir kuriamomas gerbūvis, išvežamos šiukšlės.
8. 0,4kV KL klojimo metu pažeistas kelio dangos atstatyti iki prieš darbų pradžią buvusios būklės.
9. Projektuojamo kabelio susikirtimo vietose su kitomis komunikacijomis (detalyvus kai kabelis klojamas užtiesu būdu), darbus vyzdyt rankiniu būdu.
10. Prieš darbų pradžią esamų inžinerinių tinklų, išaiškinti kertamų komunikacijų atsiliuvus.
11. Gerbūvį atstatyti iki esamo lygio.
12. Visi darbai vykdomi laikantis EĮT reikalavimų.
13. Atsiimtyti, vykdomų žemės kasimo darbus, taip nustatomuose dokumentuose nenurodytus kabelius, vamzdžius ar kitus inžinerinius tinklo elementus nutraukti kuo darbus, imtis jų tikslaginio pratiesimo ir pranešti apie tai atitinkamiem inžinerinius tinklus eksploatuojantiems įmonių ir asmenų atstovybėms.
14. Kabelių linija esant gilėjimui po kelio dangą klojama ne mažiau 1,2 m gylyje.

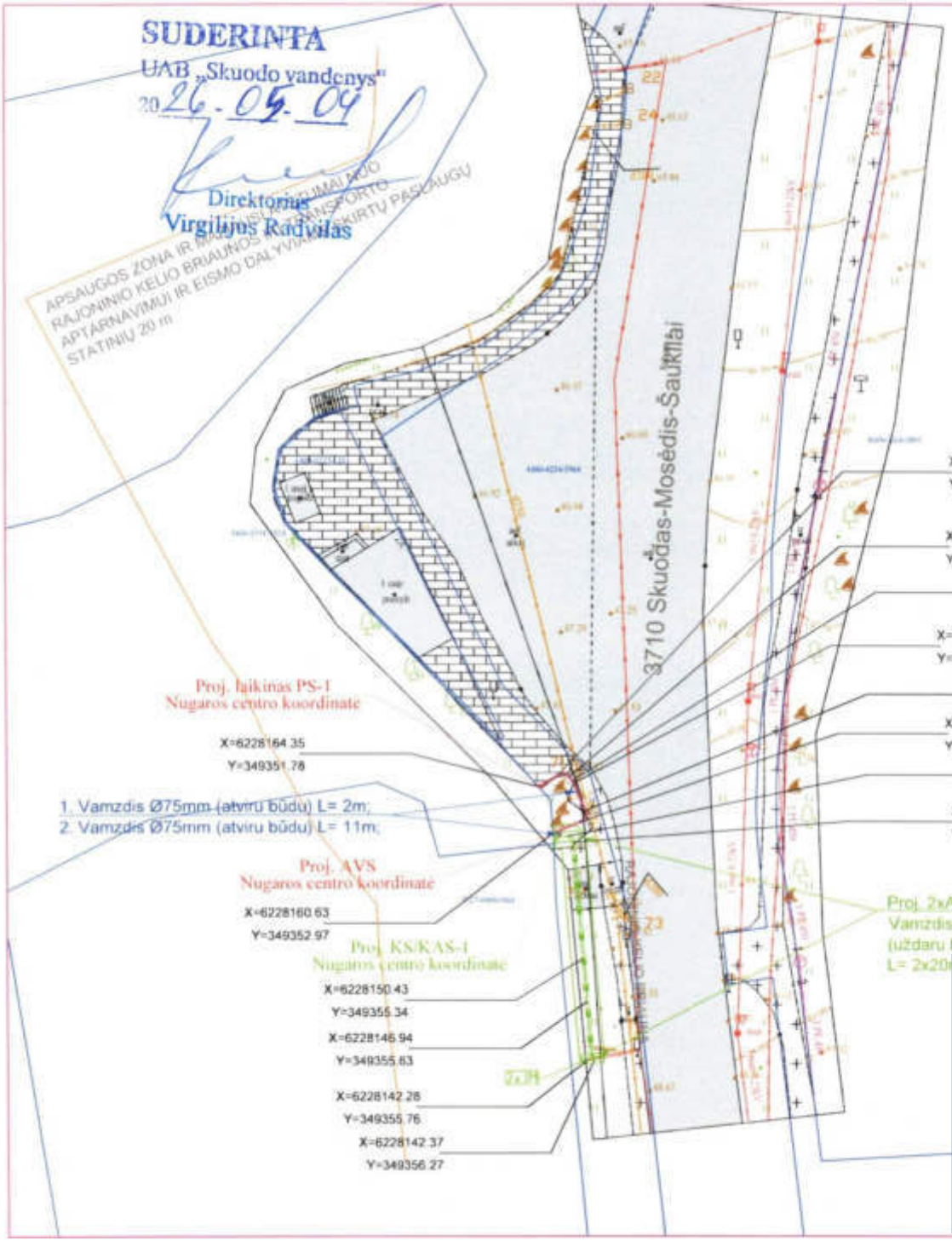

[redacted]

Plano tipas	Topografinis planas - pilnas turinys				
Įrašto adresas	Mosėdžio mstl. Skuodo r. sav.				
Aukščių sistema	Koordinacių sistema	Pagrindinės objektų tikslinimo, cm			
EAS07	LKS-94	Horizontalūs	5	Vertikalūs	5
GEOGRID		Adresas: Liepų g. 64-203, Klaipėda Tel.: +370 684 42 244, el.p. info@geogrid.lt www.geogrid.lt			
Kv. pal. Nr.	Vardas, pavardė	Parašas	Data		
1GKV-748	Valdemaras Ciunka		2026-01		A.V.
UAB Projektai ir Co		Mastelis	Lapo Nr.	Lapų sk.	
G-6033. TIIS Nr. TIIRSI-20260126-003411		1:500	1	1	
PROJEKTAI CO		Elektros kabelių (vvadų) įrenginiai, Skuodo r., Barstyčių, Vlakių, Lenkimų, Mosėdžio mstl. autobusų stotelėse; tinklų statybos supaprastintas projektas			
PDV	P. Grigalis	[redacted]			
Proj.	R. Paseckytė	Elektros kabelio įrengimo Salantų g. 2A, Mosėdis, Mosėdžio sen., Skuodo r. sav. planas M1:500			Laida 0
SKUODO RAJONO SAVIVALDYBĖS ADMINISTRACIJA		25101.01-01-TDP-E1.BR-01.01		Lapas 1	Lapų 1

[redacted]

TOPOGRAFINIS PLANAS
M1:500

N
W E
S

Proj. AVS
Montuojamas ant pagrindo
Nugaros centro koordinatė

X=6227264.15
Y=367780.33

X=6227264.54
Y=367780.69

X=6227264.42
Y=367781.23

X=6227263.76
Y=367780.09

Vamzdis Ø75mm
(atviru būdu)
L= 6 m

X=6227260.10
Y=367777.90

X=6227253.31
Y=367804.05

X=6227252.50
Y=367804.42

X=6227243.92
Y=367802.16

X=6227243.43
Y=367801.71

X=6227243.12
Y=367800.81

X=6227242.22
Y=367798.17

Vamzdis Ø75mm
(atviru būdu)
L= 42 m

RAJONINIO KELIO BRAUKLA

4603 Telšiai-Alsėdžiai-Barstyčiai-Skuodas

4400-5291-3290

Ant esamų oro linijos atramų
proj. antra oro kabelio linijos
grandis AMKA 1x16+25
L= 69 m

Trinkelių atstatymo išilginis pjūvis
Altitudes būtina tikslinti vietoje

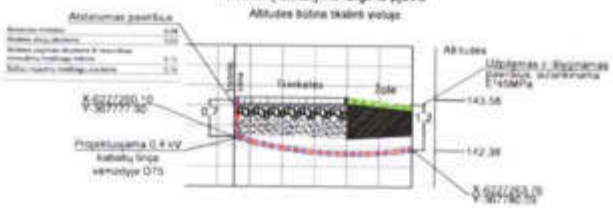

[redacted]

Sutartiniai žymėjimai

	Projektuojama 0.4 kV kabelinė linija Ø75mm apsaugojama vamzdyje atviru būdu
	Nauja projektuojamų elektros kabelių ir įrenginių apsaugos zona
	Nauja projektuojama AMB
	Skirpsių ribos

PASTABOS:

1. Viso naujai projektuojamo kabelinio elektros apsaugojamame vamzdyje ilgio nenurodyta linijoje.
2. Tiksliam kabelių kelio matmenų arba kiekių, būtina atlikti atskirus pagal ĮST.
3. 0,4kV kabelių apsauginė zona 1 metras į abi puses (2 metrai kabelių tiesimo kryptimi).
4. 0,4kV kabelius tiesiant (1,1+kV įtampa), kelio apsaugos juostoje ne mažiau 1,3m.
5. Atkasinėjant darbus keliuo išlaikyti visus leistinus atstumus nuo esamų komunikacijų pagal ĮST.
6. Atkasų darbus atstatomose dangose ir sutvarkomas gerbalas, skaldomos kraštinės.
7. 0,4kV AL elektros linijų patiesimas vietoj dangos atkasyto ar jonės vietų pradžia ir pabaiga žymuose šuliniuose.
8. Projektuojamų kabelinio susidėtimo vietose su kitomis komunikacijomis išlaikyti ne kabelio klojamas užtikrinančius atstumus.
9. Prieš darbų pradžią išsamiai nekamuos tiesimus, kad nebūtų kertamų komunikacijų atskirtuose.
10. Darbuose atsiradę šiukšlės išgabenti.
11. Visi darbai vykdomi laikantis ĮST reikalavimų.
12. Kertamose apkasuose Žemės kasimo darbus, vietų techniniuose dokumentuose nenurodytus kabelius, vamzdžius ar kitus įrenginius turi nedelsdami informuoti Skuodo skyrius, tikslų jų išsaugojimo priemonių ir pranešti apie tai atitinkamiems valdytojams.
13. Kabelių linija vietoti gatvėmis, jos kelio dangą tiesiant ne mažiau 1,2 m gylyje.

Plano tipas:	Topografinis planas - pilnas turinys				
Objekto adresas:	Barstyčių mstl. Skuodo r. sav.				
Koordinačių sistema		Pagrindinis objektų tikslumas, cm			
LAS07	LKS-94	Horizontalus:	5	Vertikalus:	5
GEOGRID		Adresas: Liepų g. 64-203, Klaipėda Tel.: +370 684 42 244, el.p: info@geogrid.lt www.geogrid.lt			
Kv. paž. Nr.	Vardas, pavardė	Parašas	Data		
1GKV-748	Voldemaras Čiunka		2026-01		A.V.
UAB "Projektai ir Co"		Mastelis	Lapo Nr.	Lapų sk.	
G-6030. THS Nr.THS1-20260130-004926		1:500	1	1	

Versi Nr.	PROJEKTAI CO		Elektros kabelių įvadų įrengimo, Skuodo r., Barstyčių, Ylakių, Lenkimų, Mosėdžio mstl. aušrinių stotelėse, naujos statybos supaprastintas projektas (UNV0068.00)	
33710	PDV	P. Grigalis		
	Proj.	R. Pamudytytė	Elektros kabelio įrengimo, Barstyčių mstl. Skuodo r. planas M1:500	Laida 0
LT	SKUODO RAJONO SAVIVALDYBĖS ADMINISTRACIJA		25101 01-01-TBP-E1 HR-02 01	Lapas 1 / Lapų 1

[redacted]



TOPOGRAFINIS PLANAS
M1:500





[redacted]

Sutartiniai žymėjimai

	Projektuojama 0,4 kV kabelinė linija ø75mm apsauginiame vamzdyje atviru būdu
	Projektuojama 0,4 kV kabelinė linija ø75mm apsauginiame vamzdyje uždaru būdu
	Naujai projektuojamų elektros kabelių ir įrenginių apsaugos zona
	Naujai projektuojama AVS
	Darbai atlikti KL klojimo uždaru būdu
	Gėlėjų riba

Plano tipa					
bjekto adresas:					
Aukščių sistema	Koordinačių sistema	Pagrindinis objektų tikslumas, cm			
LAS07	LKS-94	Horizontalus:	5	Vertikalus:	5
GEOGRID UAB "GEOGRID"		Adresas: Liepų g. 64-203, Klaipėda Tel.: +370 684 42 244, el.p.: info@geogrid.lt www.geogrid.lt			
Kv. paž. Nr.	Vardas, pavardė	Parašas	Data		
1GKV-748	Voldemaras Čiunka		2026-01		A.V.
UAB "Vytrita"		Mastelis	Lapo Nr.	Lapų sk.	
G-6031. TIIS Nr.TIIIS1-20260129-004850		1:500	1	1	

Atsst. Nr.	PROJEKTAI CO	Elektros kabelių (vadų) įrenginio, Skuodo r., Barstylių, Ylakių, Lenkimų, Mosėdžio mstl. autobusų stotelėse, esančio statybos sąsprausimas projektas (LTA3100/0038)	
37715	PDV. P. Gegalis Proj. R. Pamedytytė	Elektros kabelio įrenginio, Darbėnų r. Gintos g., Skuodo r., Ylakiai planas M1:500	Laidis 0
LT	SKUODO RAJONO SAVIVALDYBĖS ADMINISTRACIJA	25101 03-03-1TIP-E-SHK-03 01	Lapas 1 Lapų 1

TOPOGRAFINIS PLANAS
M1:500



Plano tipas:	Topografinis planas - pilnas turinys				
bjekto adresas:	Lenkimų mstl. Skuodo r. sav.				
Aukščių sistema	Koordinačių sistema	Pagrindinis objektų tikslumas, cm			
LAS07	LKS-94	Horizontalus:	5	Vertikalus:	5
GEOGRID		Adresas: Liepų g. 64-203, Klaipėda Tel.: +370 684 42 244, el.p: info@geogrid.lt www.geogrid.lt			
Kv. paž. Nr.	Vardas, pavardė	Parašas	Data		
1GKV-748	Voldemaras Čiunka		2026-01		A.V.
UAB "Projektai ir Co"		Mastelis	Lapo Nr.	Lapų sk.	
G-6032. THS Nr.THIS1-20260202-005189		1:500	1	1	

4400-1948-6401

X=6231627.77
Y=333330.47

Vamzdis Ø75mm
(atviru būdu)
L= 2 m

X=6231627.35
Y=333332.18

X=6231627.26
Y=333332.48

Proj. AVS
Montuojamas ant pagrindo
Nugaros centro koordinatė

X=6231627.08
Y=333332.70

X=6231626.95
Y=333332.82

X=6231626.34
Y=333332.95

X=6231615.53
Y=333330.32

X=6231614.54
Y=333329.84

X=6231614.01
Y=333328.45

X=6231613.36
Y=333323.41

333350

6231600

4400-0918-5394

7520-0005-0163

4400-2787-9005

4400-1989-1168

218 Kretinga-Skuodas

KRAŠTO KELIO BRIAUNA

Vamzdis Ø75mm
(atviru būdu)
L= 21 m

APSAUGOS ZONA IR MAŽIAUSI ATSTUMAI NUO KRAŠTO KELIO BRIAUNOS IKI TRANSPORTO APTARNAVIMUI IR EISMO DALYVIAMS SKIRTŲ PASTATŲ STATINIŲ 50 m

Trinkelių atstatymo išilginis pjūvis
Altitudes būtina tiksliai vietoje

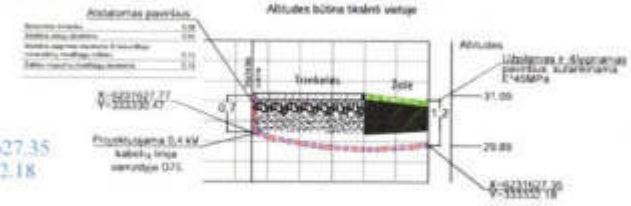

Sutartiniai žymėjimai



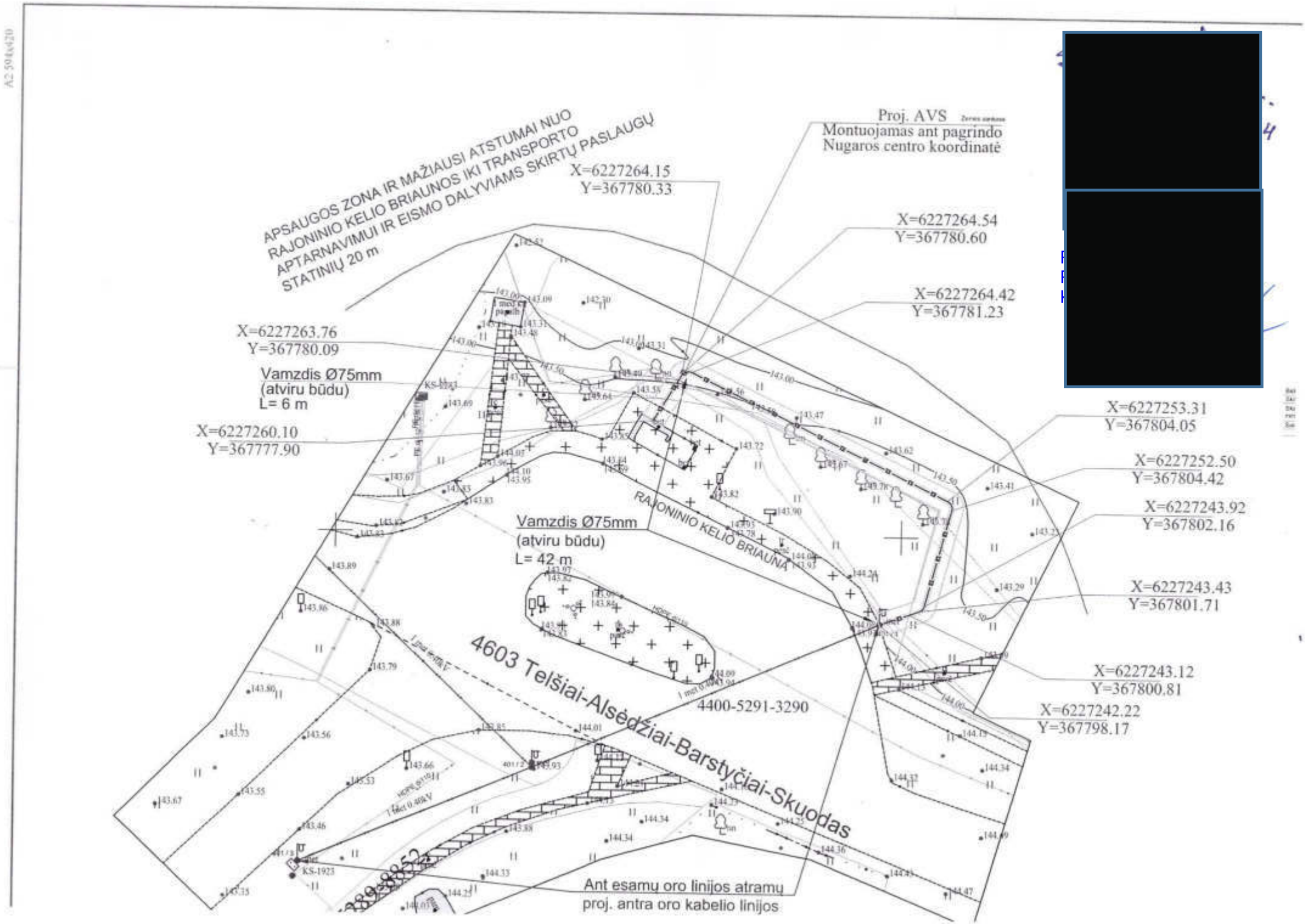
APSAUGOS ZONA IR MAŽIAUSI ATSTUMAI NUO RAJONINIO KELIO BRIAUNOS IKI TRANSPORTO APTARNAVIMUI IR EISMO DALYVIAMS SKIRTŲ PASLAUGŲ STATINIŲ 20 m
Proj. AVS
Montuojamas ant pagrindo
Nugaros centro koordinatė
X=6227264.15
Y=367780.33
X=6227264.54
Y=367780.60
X=6227264.42
Y=367781.23
X=6227263.76
Y=367780.09
Vamzdis Ø75mm
(atviru būdu)
L= 6 m
X=6227260.10
Y=367777.90
Vamzdis Ø75mm
(atviru būdu)
L= 42 m
RAJONINIO KELIO BRIAUNA
X=6227253.31
Y=367804.05
X=6227252.50
Y=367804.42
X=6227243.92
Y=367802.16
X=6227243.43
Y=367801.71
X=6227243.12
Y=367800.81
X=6227242.22
Y=367798.17
4603 Telšiai-Alsėdžiai-Barstyčiai-Skuodas
4400-5291-3290
KS-1923
Ant esamų oro linijos atramų
proj. antra oro kabelio linijos

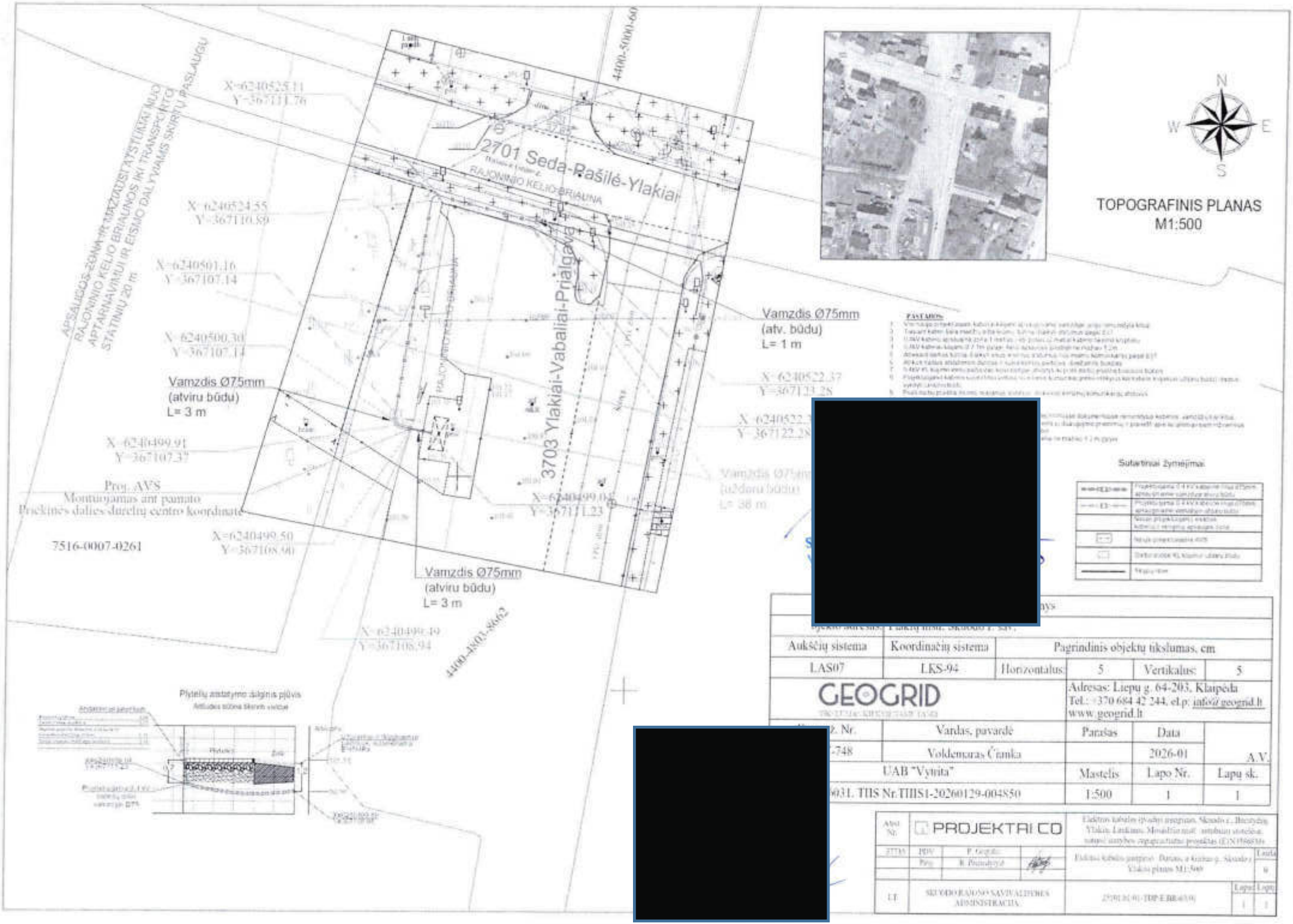
2701 Seda-Rašilė-Ylakiai
RAJONINIO KELIO BRIAUNA
3703 Ylakiai-Vabaliai-Prialgava
APSAUGOS ZONA IR MINIMALŪS ATSTUMAI NUO RAJONINIO KELIO BRIAUNOS IKI TRANSPORTO APTARNAVIMUI IR EISMO DALYVIAMS SKIRTŲ PASTATŲ
STATINIŲ 20 m
X=6240525.11
Y=367111.76
X=6240524.55
Y=367110.89
X=6240501.16
Y=367107.14
X=6240500.30
Y=367107.14
X=6240499.91
Y=367107.37
X=6240499.50
Y=367108.80
X=6240499.49
Y=367108.94
X=6240499.04
Y=367111.23
X=6240522.37
Y=367123.28
X=6240522.3
Y=367122.28
Vamzdis Ø75mm
(atviru būdu)
L= 3 m
Vamzdis Ø75mm
(atviru būdu)
L= 3 m
Vamzdis Ø75mm
(atv. būdu)
L= 1 m
Vamzdis Ø75mm
(uždaru būdu)
L= 38 m
Proj. AVS
Montuojamas ant pamato
Priekinės dalies durelių centro koordinatė
7516-0007-0261
4400-4803-8662
4400-5000-60
Pylimų atsistatymo dūglinis pjūvis
Antkuko sūdna tikrinti vietoje
N
W
E
S
TOPOGRAFINIS PLANAS
M1:500
PASTABOS
Suderinus žymėjimą:
Aukščių sistema
LAS07
Koordinačių sistema
LKS-94
Pagrindinis objektų tikslumas, cm
Horizontalus:
5
Vertikalus:
5
GEOGRID
Adresas: Liepų g. 64-203, Klaipėda
Tel.: +370 684 42 244, el.p.: info@geogrid.lt
www.geogrid.lt
Vardas, pavardė
Parašas
Data
Voldemaras Čiamka
2026-01
A.V.
UAB "Vytrita"
Mastelis
Lapo Nr.
Lapų sk.
1:500
1
1
PROJEKTAI CO
Elektros kabelio įvedimo įrenginio, Skiauto g., Bezdonių, Ylakių, Lauksmo, Mosėdžio mstl. ambulatorinės veterinarijos tarptautinio prekybos (ES/NE) punktų
Elektros kabelio įvedimo įrenginio, Skiauto g., Ylakių, Lauksmo, Mosėdžio mstl. ambulatorinės veterinarijos tarptautinio prekybos (ES/NE) punktų. Ylakių, Lauksmo g. Skiauto g. Ylakių planas M1:500
SKUODO RAJONO SAVIVALDYBĖS ADMINISTRACIJA
2701(1)(6)-TDP-EBR-63(3)
Lapai
Lapų
1
1

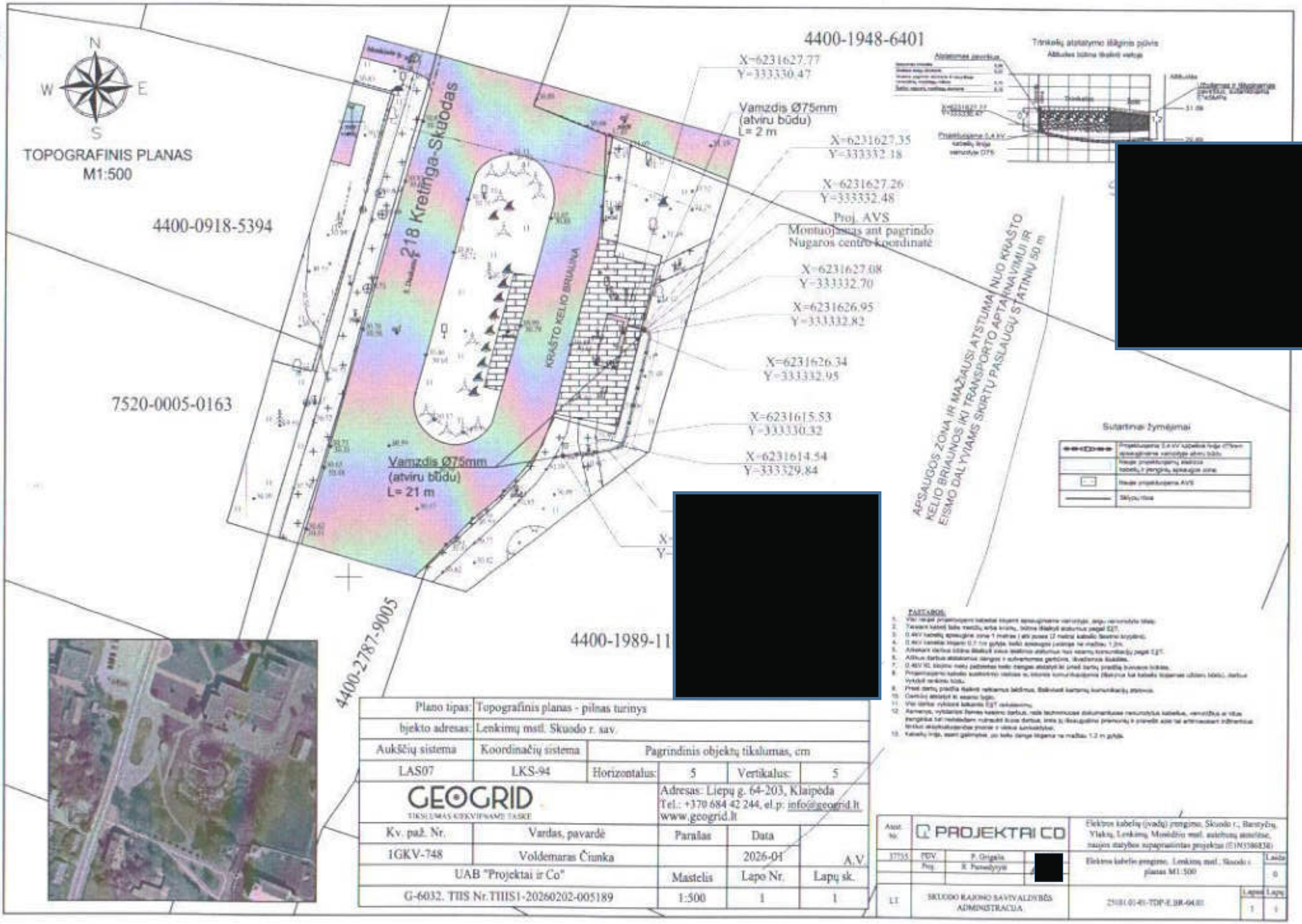
N
W
E
S
TOPOGRAFINIS PLANAS
M1:500
4400-0918-5394
7520-0005-0163
4400-2787-9005
4400-1989-11
4400-1948-6401
218 Kretinga-Skaodas
KRAŠTO KELIO BRIAUNA
Vamzdis Ø75mm
(atviru būdu)
L= 2 m
Vamzdis Ø75mm
(atviru būdu)
L= 21 m
X=6231627.77
Y=333330.47
X=6231627.35
Y=333332.18
X=6231627.26
Y=333332.48
Proj. AVS
Montuojamas ant pagrindo
Nugaros centro koordinatė
X=6231627.08
Y=333332.70
X=6231626.95
Y=333332.82
X=6231626.34
Y=333332.95
X=6231615.53
Y=333330.32
X=6231614.54
Y=333329.84
APSAUGOS ZONA IR MAŽIAUSI ATSTUMAI NUO KRAŠTO KELIO BRIAUNOS IKI TRANSPORTO APTARNAVIMUI IR EISMO DALYVIAMS SKIRTŲ PASLAUGŲ STATINIŲ 50 m
Sutartiniai žymėjimai
Plano tipas: Topografinis planas - pilnas turinys
bjekto adresas: Lenkimų mstl. Skuodo r. sav.
Aukščių sistema: LAS07
Koordinačių sistema: LKS-94
Pagrindinis objektų tikslumas, cm
Horizontalus: 5
Vertikalus: 5
GEOGRID
TIKSLUMAS KIEKVIENAME TAŠKE
Adresas: Liepų g. 64-203, Klaipėda
Tel.: +370 684 42 244, el.p: info@geogrid.lt
www.geogrid.lt
Kv. pažymėjimo Nr.: 1GKV-748
Vardas, pavardė: Voldemaras Čiunka
Parašas:
Data: 2026-01
A.V.
UAB "Projektai ir Co"
Mastelis: 1:500
Lapo Nr.: 1
Lapų sk.: 1
G-6032. TIIS Nr.TIIIS1-20260202-005189
PROJEKTAI CO
Elektros kabelių (vadų) įrengimo, Skuodo r., Barstyčių, Vlakių, Lenkimų, Mosėdžio mstl. aukštinių atsiskiriančių, naujos statybos supaprastintas projektas (ĮN5386838)
Elektros kabelio įrengimo. Lenkimų mstl.; Skuodo r. planas M1:500
Laida 0
SKUODO RAJONO SAVIVALDYBĖS ADMINISTRACIJA
Lapas 1
Lapų 1

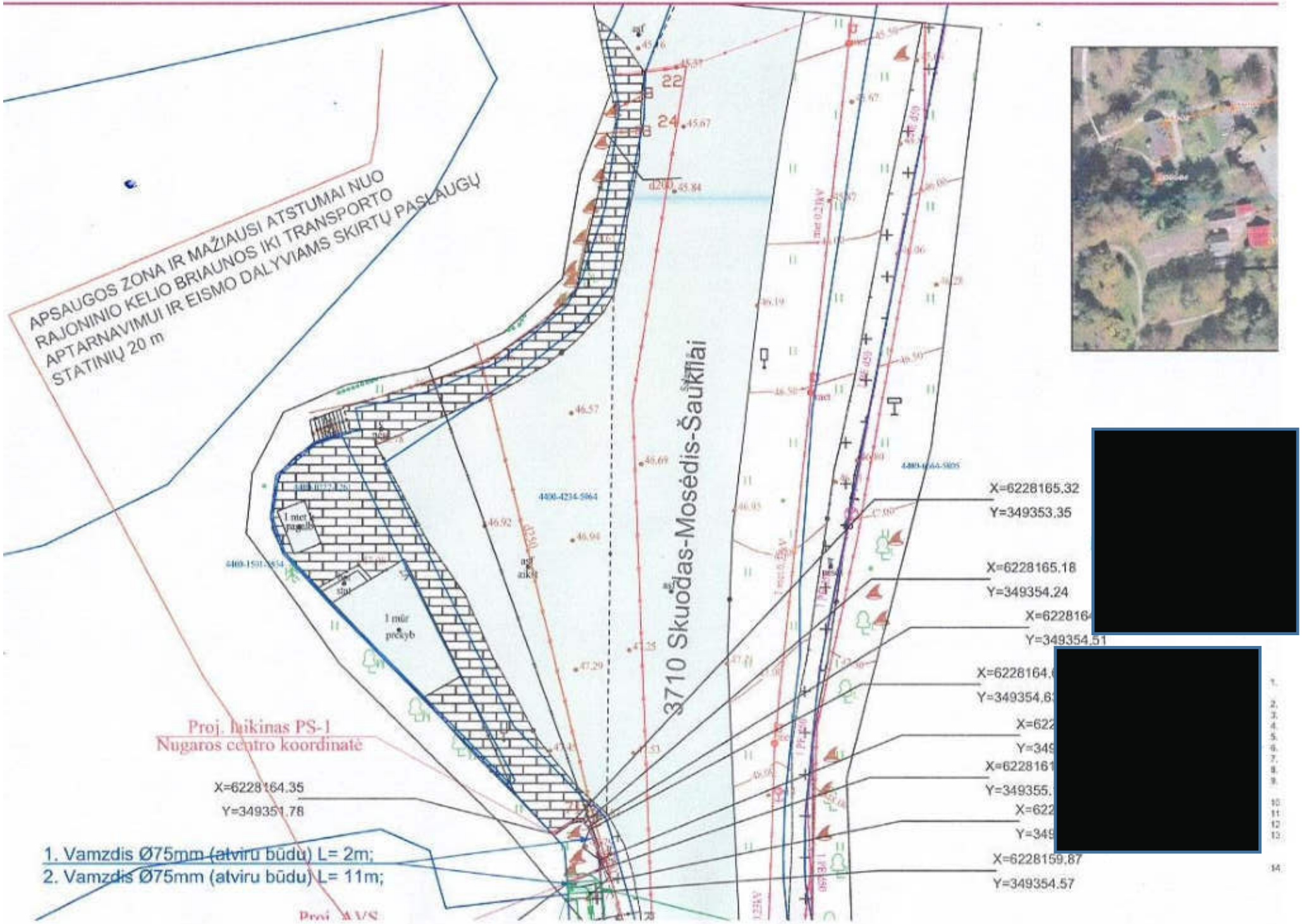
APSAUGOS ZONA IR MAŽIAUSI ATSTUMAI NUO RAJONINIO KELIO BRIAUNOS IKI TRANSPORTO APTARNAVIMUI IR EISMO DALYVIAMS SKIRTŲ PASLAUGŲ STATINIŲ 20 m
3710 Skuodas-Mosėdis-Šaukliai
Proj. įrenginys PS-1
Nugaros centro koordinatė
X=6228164.35
Y=349351.78
1. Vamzdis Ø75mm (atviru būdu) L= 2m;
2. Vamzdis Ø75mm (atviru būdu) L= 11m;
X=6228165.32
Y=349353.35
X=6228165.18
Y=349354.24
X=6228164
Y=349354.51
X=6228164.
Y=349354.6
X=622
Y=349
X=6228161
Y=349355.
X=622
Y=349
X=6228159.87
Y=349354.57
1 mūr. pieškyb
1 mūr. pieškyb

ŽEMAITIJOS SAUGOMŲ TERITORIJŲ DIREKCIJA
nė įstaiga, Dumbrių g. 3, Ožtakių k., Varnių sen., LT-88324 Telšių r., tel. (+370 444) 47415, el. p.
a@saugoma.lt.
ys kaupiami ir saugomi Juridinių asmenų registre, kodas 306109002 PVM kodas LT100015575412

UAB „Projektai ir Co“ 2026-05- Nr. S-
Teikiama el. p. projektavimas@zilinskis.com Į 2026-04-29 Nr. 10-0350
Kopija – rosita.pamedytyte@zilinskis.com

DĖL INŽINERINIŲ TINKLŲ PROJEKTO SUDERINIMO

Žemaitijos saugomų teritorijų direkcija suderina Jūsų 2026 m. balandžio 29 d. pateiktame prašyme Nr. 10-0350 nurodytus „Elektros kabelio įrengimo Salantų g. Mosėdis, Mosėdžio sen., Skuodo r. sav. plano“ sprendinius.

Vadovaujantis Lietuvos Respublikos viešojo administravimo įstatymo 14 straipsniu, šis sprendimas per vieną mėnesį nuo jo gavimo dienos pasirinktinai gali būti skundžiamas Žemaitijos saugomų teritorijų direkcijai (Dumbrių g. 3, Ožtakių k., Varnių sen., 88324 Telšių r.) arba Valstybinei saugomų teritorijų tarnybai prie Aplinkos ministerijos (Antakalnio g. 25, 10312 Vilnius), arba Lietuvos administracinių ginčų komisijos Šiaulių apygardos skyriui (Dvaro g. 81, 76299 Šiauliai) Lietuvos Respublikos ikiteisminio administracinių ginčų nagrinėjimo tvarkos įstatymo nustatyta tvarka, arba Regionų apygardos administracinio teismo Šiaulių rūmams (Dvaro g. 80, 76298 Šiauliai), arba per Lietuvos teismų elektroninių paslaugų portalą https://e.teismas.lt) Lietuvos Respublikos administracinių bylų teisenos įstatymo nustatyta tvarka.

Vyriausiasis specialistas, pavaduojantis Karolis Kairys
Kraštovaizdžio apsaugos skyriaus vedėją

Gabrielė Jakumaitė, tel. +370 603 32 570, el. p. gabriele.jakumaite@saugoma.lt

DETALŪS METADUOMENYS	
Dokumento sudarytojas (-ai)	Žemaitijos saugomų teritorijų direkcija 306109002, Dumbrių g. 3, Ožtakių k., LT-88324 Telšių r.
Dokumento pavadinimas (antraštė)	DĖL INŽINERINIŲ TINKLŲ PROJEKTO SUDERINIMO
Dokumento registracijos data ir numeris	2026-05-05 Nr. S-788
Dokumento gavimo data ir dokumento gavimo registracijos numeris	–
Dokumento specifikacijos identifikavimo žymuo	ADOC-V1.0
Parašo paskirtis	Pasirašymas
Parašą sukūrusio asmens vardas, pavardė ir pareigos	Karolis Kairys, Pavaduojantis KAS vedėją D. Ramančionį, Kraštovaizdžio apsaugos skyrius
Sertifikatas išduotas	KAROLIS KAIRYS LT
Parašo sukūrimo data ir laikas	2026-05-05 14:08:09 (GMT+03:00)
Parašo formatas	XAdES-T
Laiko žymoje nurodytas laikas	2026-05-05 14:08:23 (GMT+03:00)
Informacija apie sertifikavimo paslaugų teikėją	SK ID Solutions EID-Q 2021E, SK ID Solutions AS EE
Sertifikato galiojimo laikas	2026-02-19 11:16:27 – 2031-02-19 23:59:59
Informacija apie būdus, naudotus metaduomenų vientisumui užtikrinti	"Registravimas" paskirties metaduomenų vientisumas užtikrintas naudojant "RCSC IssuingCA-2, VI Registru Centras - i.k. 124110246 LT" išduotą sertifikatą "DBSIS, Informatikos ir ryšių departamentas prie Lietuvos Respublikos vidaus reikalų ministerijos, į.k.188774822 LT", sertifikatas galioja nuo 2025-05-16 11:31:08 iki 2028-05-15 11:31:08
Pagrindinio dokumento priedų skaičius	–
Pagrindinio dokumento pridedamų dokumentų skaičius	–
Pridedamo dokumento sudarytojas (-ai)	–
Pridedamo dokumento pavadinimas (antraštė)	–
Pridedamo dokumento registracijos data ir numeris	–
Programinės įrangos, kuria naudojantis sudarytas elektroninis dokumentas, pavadinimas	DBSIS, versija 3.5.90.4
Informacija apie elektroninio dokumento ir elektroninio (-ių) parašo (-ų) tikrinimą (tikrinimo data)	Atitinka specifikacijos keliamus reikalavimus. Visi dokumente esantys elektroniniai parašai galioja (2026-05-05 14:32:32)
Paieškos nuoroda	–
Papildomi metaduomenys	Nuorašą suformavo 2026-05-05 14:32:33 DBSIS

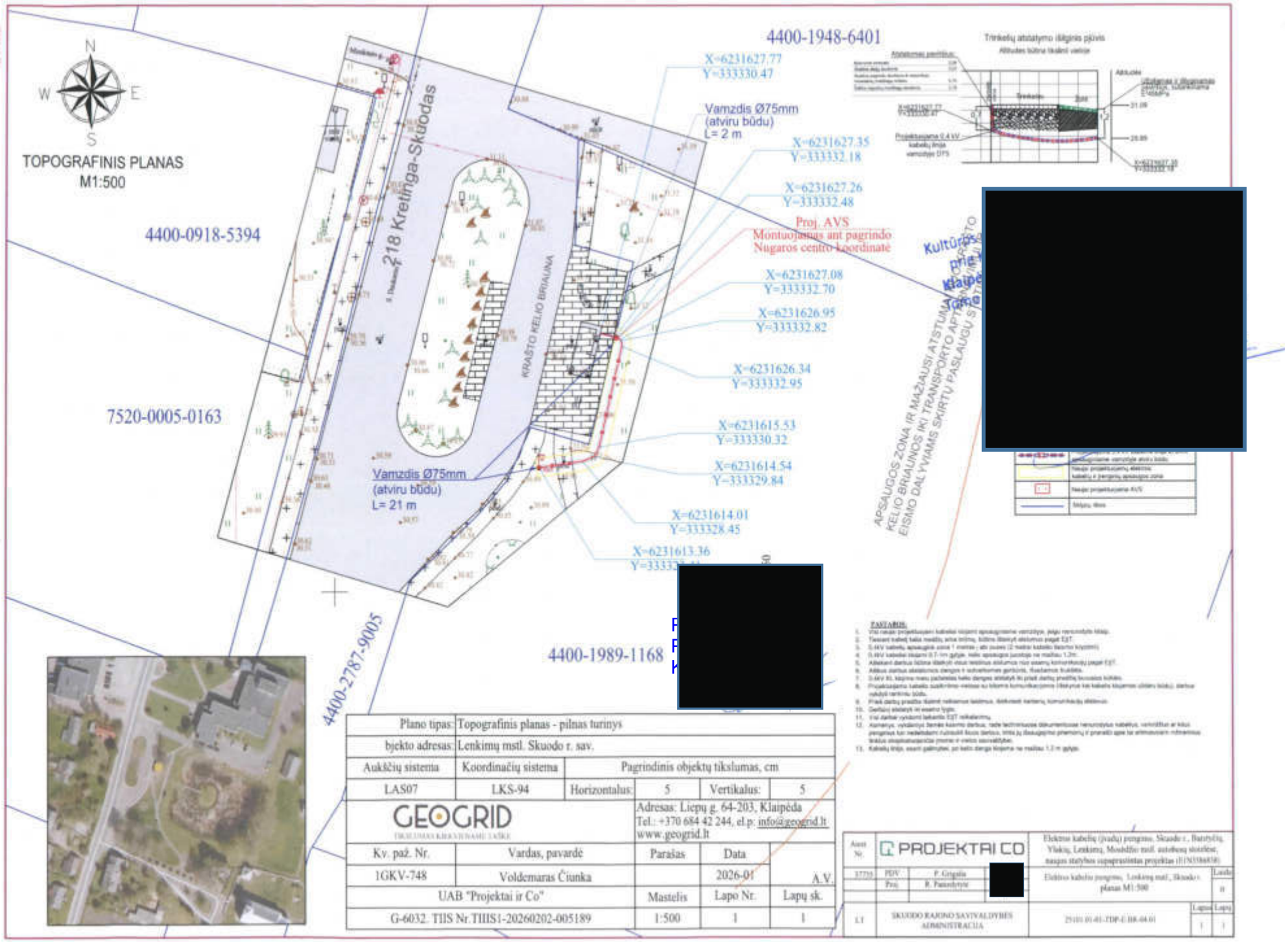

[redacted]

[redacted]

[redacted]

PASTABOS:

1. Visi naujai projektuojami kabelinės linijomis apsauginiame vamzdyje, jeigu nenurodyta kitaip.
2. Tiesiant kabelį kaip medžių arba krūmų, būtina išsaugoti esamus pagal EJT.
3. 0,4kV kabelių apsauginė zona 1 metras į abi puses (2 metrai kabelio tiesimo krypčiai).
4. 0,4kV kabelio gylis ≥ 0,7 m gylyje, kelio apsaugos juostoje ne mažiau 1,2m.
5. Atliekant darbus šiūlinė išsaugoti visus esamus sklypuose nuo esamų komunikacijų pagal EJT.
6. Atlikus darbus atstatomos dangos ir sutvarkomas gamtovis, išvežamas šiukšlės.
7. 0,4kV tiesimo metu pažeistas kelio dangos atitaisyti iki pilnai darbų pradžią buvusios kokybės.
8. Projektuojama kabelio susikirtimo vietose su kitomis komunikacijomis išlaikytus kad kabelis kiojamas užtikrintų tokių, darbus vykdyti rankiniu būdu.
9. Prieš darbų pradžią išsamiai nuskaniuoti kasimus, išskirtinai kertamų komunikacijų atidarius.
10. Geotiesiui atsiranda iki esamo lygio.
11. Visi darbai vykdomi laikantis EJT reikalavimų.
12. Atsimenys, vykdomys žemės kasimo darbus, rade technologus dokumentuose nenurodytus kabelius, vamzdžius ar kitus pengimus turi nedelsdami nutraukti šiuos darbus, imtis jų išsaugojimo priemonių ir pranešti apie tai atitinkamiems mitrinimus tinklus eksploatuojančias įmones ir viešos savivaldybės.
13. Kabelių linija, esant galimybei, jei kelio dangą klojama ne mažiau 1,2 m gylyje.

Plano tipas:	Topografinis planas - pilnas turinys				
bjekto adresas:	Lenkimų mstl. Skuodo r. sav.				
Aukščių sistema	Koordinačių sistema	Pagrindinis objektų tikslumas, cm			
LAS07	LKS-94	Horizontalus:	5	Vertikalus:	5
GEOGRID TIKSLUMAS KIEKVIENAME TAŠKE		Adresas: Liepų g. 64-203, Klaipėda Tel.: +370 684 42 244, el.p: info@geogrid.lt www.geogrid.lt			
Kv. paž. Nr.	Vardas, pavardė	Parašas	Data		
1GKV-748	Voldemaras Čiunka		2026-01	A.V.	
UAB "Projektai ir Co"		Mastelis	Lapo Nr.	Lapų sk.	
G-6032. TIIS Nr.TIIIS1-20260202-005189		1:500	1	1	

Aiest. Nr.	PROJEKTAI CO		Elektros kabelių (įvadų) pengimo. Skuodo r., Barstyčių, Vlakių, Lenkimų, Mosėdžio mstl. autobusų stotelėse, naujos statybos supaprastintas projektas (UNI86858)	
37703	PDV	P. Grigalis	Elektros kabelių pengimo, Lenkimų mstl., Skuodo r. planas M1:500	Laida: 0
	Proj.	R. Paszedrytė		
LT	SKUODO RAJONO SAVIVALDYBĖS ADMINISTRACIJA		25101.01-01-TDP-E.DR.04.01	Lapas: 1 / Lapų: 1

Klaipėdos teritorinis skyrius
GAUTA
2026-05-07 Nr. 7KI-310



N
W E
S

TOPOGRAFINIS PLANAS
M1:500

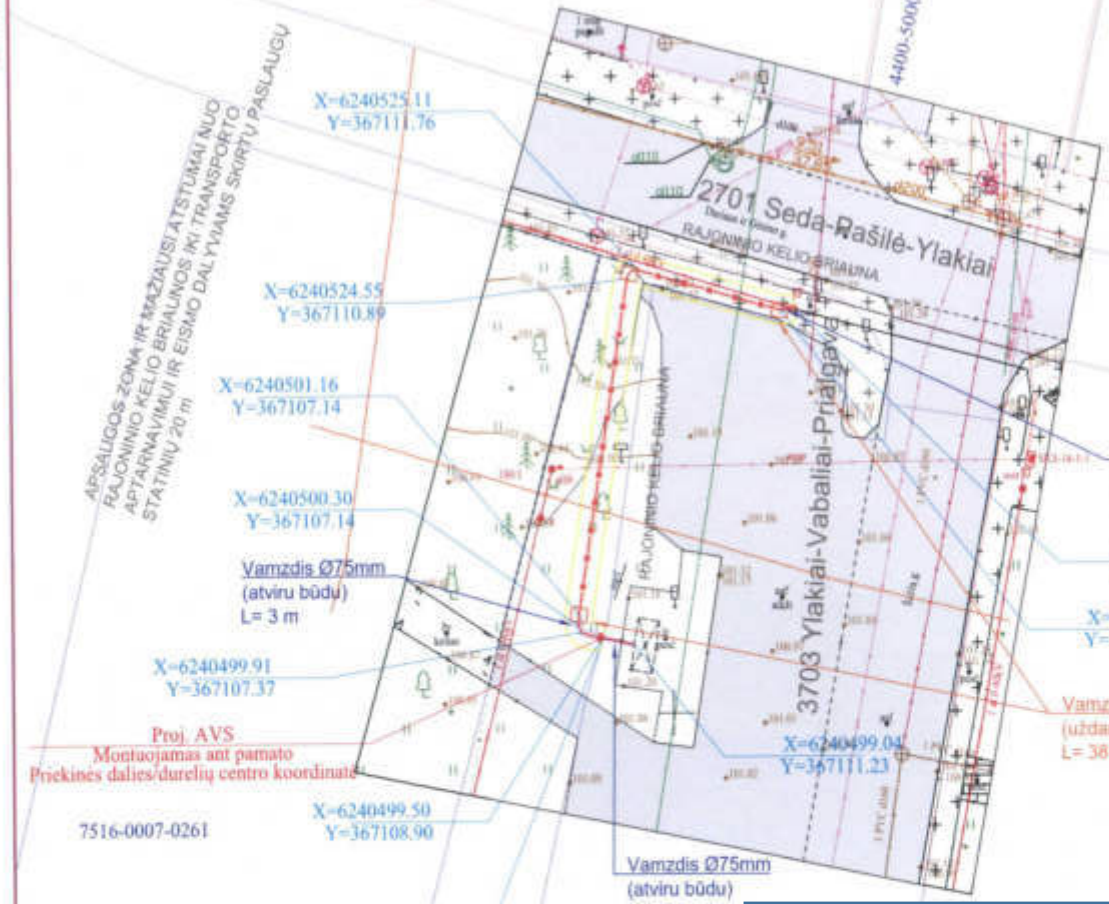

[redacted]

[redacted]

PASTABOS:

1. Visi naujai projektuojami kabelių tiesimo apsaugojamieji vamzdžiai, jeigu nenurodyta kitaip.
2. Tiesiami kabeliai kaitai medžių arba krūmų, kuriuos išlaikyti aiškinamuosiuose pagal EJT.
3. 0,4kV kabelių apsauginė zona 1 metras į abi puses (2 metrai kabelių tiesimo krypčiai).
4. 0,4kV kabeliai klojami 0,7 m gylyje, kelių apsaugos juostoje ne mažiau 1,2m.
5. Atliekami darbus būtina išlaikyti visus tiesiamus atskirtus nuo esamų komunikacijų pagal EJT.
6. Atlikus darbus atstatomas dangos ir aplinkomuas gerbūvis, dovanėlės išardžius.
7. 0,4kV KL klojimo metu judančias kelio dangas atidaryti ar priešdarbų pradžią kiuvetės išlinkio.
8. Projektuojamo kabelio susikirtimo vietose su kitomis komunikacijomis išlaikytus kad kabelis klojamas uždaru būdu, darbus vykdyti rankiniu būdu.
9. Prieš darbų pradžią tiesinį nenurodytus tiesinius, išsiaiškinti kartamų komunikacijų atskirtus.
10. Gerbūvį atstatyti iki esamo lygio.
11. Visi darbai vykdomi laikantis EJT reikalavimų.
12. Atmetyti, vykdomų žemės kasimo darbų, rasta techniškuose dokumentuose nenurodytus kabelius, vamzdžius ar kitus inžinerinius tinklus nedelsiant nutraukti šiuos darbus, apie tai žinančiųjų pranešti ir priimti sąja tai efektyvesnius sprendimus.
13. Kabelių atstatymo vietose ir vietos sankasoje, kelio dangą klojama ne mažiau 1,2 m gylyje.

Sutartiniai žymėjimai

	Projektuojama 0,4 kV kabelinė linija ŽTŠmm apsauginiame vamzdyje atviru būdu
	Projektuojama 0,4 kV kabelinė linija ŽTŠmm apsauginiame vamzdyje uždaru būdu
	Naujai projektuojamų elektros kabelių ir inžinerių apsaugos zona
	Naujai projektuojama AVS
	Durelės dvarbė KL, siejimui uždaru būdu.
	Nitjimo tiltelis

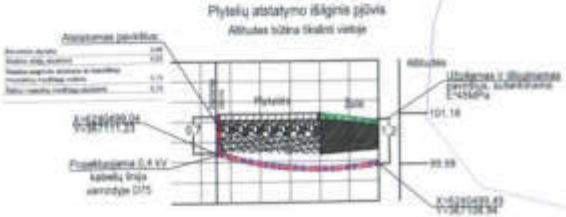

Plano tipas:	Topografinis planas - pilnas turinys				
bjekto adresas:	Ylakių mstl. Skuodo r. sav.				
Aukščių sistema	Koordinačių sistema	Pagrindinis objektų tikslumas, cm			
LAS07	LKS-94	Horizontalus:	5	Vertikalus:	5
GEOGRID PASITIKIMAS KIEKVIENAME TAŠKE		Adresas: Liepų g. 64-203, Klaipėda Tel.: +370 684 42 244, el.p: info@geogrid.lt www.geogrid.lt			
Kv. paž. Nr.	Vardas, pavardė	Parašas	Data		
1GKV-748	Voldemaras Čiunka		2026-01		A.V.
UAB "Vytrita"		Mastelis	Lapo Nr.	Lapų sk.	
G-6031. TIIS Nr.TIIS1-20260129-004850		1:500	1	1	

Aut. Nr.	PROJEKTRI CO		Elektros kabelių (įvadų) įrengimo, Skuodo r., Barstyčių, Ylakių, Lenkimų, Mosėdžio mstl. aatitvarų statybos, naujos statybos supaprastintas projektas (E1N5586618)	
37733	PDV P. Grigalis		Elektros kabelio įrengimo, Darbėnų g., Skuodo r., Ylakių planas M1:500	Laida 0
	Proj. R. Pamedytytė			
LT	SKUODO RAJONO SAVIVALDYBĖS ADMINISTRACIJA	25101.01-01- TDP-U.BR-03.01	Lapai 1	Lapų 1

[redacted]

SKUODO RAJONO SAVIVALDYBĖS MERAS

Biudžetinė įstaiga. LT-98112 Skuodas, Vilniaus g. 13, tel. (0 440) 73 933, el. paštas savivaldybe@skuodas.lt.
Duomenys kaupiami ir saugomi Juridinių asmenų registre, kodas 188751834.

2026 m. gegužės 21 d. Nr. 26SUT-15181-0001
Skuodas

SUTIKIMAS STATYTI STATINIUS

Sutikimo gavėjas: Skuodo rajono savivaldybė

Atsižvelgdami į 2026-05-13 prašymą Nr. 26SUT-15181 neprieštaraujame dėl šio objekto – Inžineriniai tinklai ir jiems funkcionuoti būtini statiniai, statybos, nesuformuotoje valstybinėje žemėje.

Sutikimas galioja neterminuotai, skaičiuojant nuo šio sutikimo išdavimo datos.

Šis sutikimas laikomas sutikimu įregistruoti statinius Nekilnojamojo turto registre.

Sutikimas galioja tik gavus žemės sklypų, kuriems būtų taikomos naujos specialiosios žemės naudojimo sąlygos, savininkų sutikimus dėl šių specialiųjų žemės naudojimo sąlygų žemės sklypams taikymo, kuriuose turi būti aptarti Lietuvos Respublikos specialiųjų žemės naudojimo sąlygų įstatymo 7 straipsnio 4 dalyje nurodyti reikalavimai.

Šiuo sutikimu sutinkama, kad susisiekimo komunikacijoms, inžineriniams tinklams ir jiems funkcionuoti būtiniems statiniams, įrengtiems plokštiesiems horizontaliems inžineriniams statiniams (toliau – objektas) valstybinėje žemėje, kurioje nesuformuoti žemės sklypai, (toliau – valstybinė žemė) bus nustatytos teritorijos, kuriose taikomos Lietuvos Respublikos specialiųjų žemės naudojimo sąlygų įstatymo (toliau – Įstatymas) III skyrius skyriaus ketvirtasis skirsnis skirsnyje nurodytos specialiosios žemės naudojimo sąlygos: elektros tinklų apsaugos zonos (toliau – Teritorija).

Teritorijos dydis valstybinėje žemėje – 77 kv. m.

Specialiosios žemės naudojimo sąlygos taikomos teisės aktų nustatyta tvarka, įregistravus Teritoriją Nekilnojamojo turto registre.

Nuostoliai, patiriami dėl specialiųjų žemės naudojimo sąlygų taikymo įregistruotose Teritorijose (toliau – nuostoliai), atlyginami Įstatymo 13 straipsnio 1 dalyje nustatyta tvarka, vadovaujantis Įstatymo 13 straipsnio 4 dalimi. Dėl nuostolių kompensavimo Teritorijos nustatymu suinteresuotam ūkio subjektui Kompensacijos dėl specialiųjų žemės naudojimo sąlygų taikymo Lietuvos Respublikos specialiųjų žemės naudojimo sąlygų įstatyme nurodytose teritorijose, nustatytose tenkinant viešąjį interesą, apskaičiavimo ir išmokėjimo metodikos, patvirtintos Lietuvos Respublikos Vyriausybės 2019 m. gruodžio 11 d. nutarimu Nr. 1248 „Dėl Lietuvos Respublikos specialiųjų žemės naudojimo sąlygų įstatymo įgyvendinimo“, nustatyta tvarka pateikiamas valstybinės žemės patikėtinio prašymas.

Teritorijos nustatymu suinteresuotas ūkio subjektas (ar jo teisių perėmėjas) įsipareigoja, kad:

Nekilnojamojo turto registre įregistravus Teritoriją, ne vėliau kaip per 5 darbo dienas nuo jos įregistravimo – raštu informuos valstybinės žemės patikėtinį (ar jo teisių perėmėją) apie Teritorijoje pradedamas taikyti specialiąsias žemės naudojimo sąlygas ir apie teisę kreiptis dėl Įstatymo 13 straipsnio 1 dalyje nurodytos kompensacijos sumokėjimo;

kai neliks objekto, dėl kurio nustatyta Teritorija, savo lėšomis išregistruos Teritoriją iš Nekilnojamojo turto registro ir ne vėliau kaip per 5 darbo dienas nuo jos išregistravimo – raštu informuos valstybinės žemės patikėtinį (ar jo teisių perėmėją) apie specialiųjų žemės naudojimo sąlygų taikymo Teritorijoje pabaigą;

jeigu Teritorija dėl pasikeitusios objekto, dėl kurio nustatyta Teritorija, veiklos apimties sumažės ir (ar) pasikeis Įstatyme nustatytos Teritorijos dydis, savo lėšomis imsis veiksmų dėl pasikeitusios Teritorijos dydžio nustatymo ir įregistravimo Nekilnojamojo turto registre.

Šis sprendimas per vieną mėnesį nuo jo gavimo dienos gali būti skundžiamas Lietuvos Respublikos civilinio proceso kodekso nustatyta tvarka bendrosios kompetencijos teismui pagal žemės sklypo buvimo vietą (adresas: L. Sapiegos g. 15,LT-10312, Vilnius, tel. +370 5 268 5186, el.p info@teismai.lt arba per Lietuvos teismų elektroninių paslaugų portalą) Lietuvos Respublikos civilinio proceso kodekso nustatyta tvarka.

Pridedama: planas sav der.pdf.

Skuodo rajono savivaldybės meras Stasys Gutautas

Vyriausioji specialistė Jolanta Juškienė

[redacted]

SKUODO RAJONO SAVIVALDYBĖS MERAS

Biudžetinė įstaiga. LT-98112 Skuodas, Vilniaus g. 13, tel. (0 440) 73 933, el. paštas savivaldybe@skuodas.lt.
Duomenys kaupiami ir saugomi Juridinių asmenų registre, kodas 188751834.

2026 m. gegužės 15 d. Nr. 26SUT-15180-0001
Skuodas

SUTIKIMAS STATYTI STATINIUS

Sutikimo gavėjas: Skuodo rajono savivaldybė

Atsižvelgdami į 2026-05-13 prašymą Nr. 26SUT-15180 neprieštaraujame dėl šio objekto – Inžineriniai tinklai ir jiems funkcionuoti būtini statiniai, statybos, nesuformuotoje valstybinėje žemėje.

Sutikimas galioja neterminuotai, skaičiuojant nuo šio sutikimo išdavimo datos.

Šis sutikimas laikomas sutikimu įregistruoti statinius Nekilnojamojo turto registre.

Sutikimas galioja tik gavus žemės sklypų, kuriems būtų taikomos naujos specialiosios žemės naudojimo sąlygos, savininkų sutikimus dėl šių specialiųjų žemės naudojimo sąlygų žemės sklypams taikymo, kuriuose turi būti aptarti Lietuvos Respublikos specialiųjų žemės naudojimo sąlygų įstatymo 7 straipsnio 4 dalyje nurodyti reikalavimai.

Šiuo sutikimu sutinkama, kad susisiekimo komunikacijoms, inžineriniams tinklams ir jiems funkcionuoti būtiniems statiniams, įrengtiems plokštiesiems horizontaliems inžineriniams statiniams (toliau – objektas) valstybinėje žemėje, kurioje nesuformuoti žemės sklypai, (toliau – valstybinė žemė) bus nustatytos teritorijos, kuriose taikomos Lietuvos Respublikos specialiųjų žemės naudojimo sąlygų įstatymo (toliau – Įstatymas) III skyrius skyriaus ketvirtasis skirsnis skirsnyje nurodytos specialiosios žemės naudojimo sąlygos: Elektros tinklų apsaugos zonos (toliau – Teritorija).

Teritorijos dydis valstybinėje žemėje – 19 kv. m.

Specialiosios žemės naudojimo sąlygos taikomos teisės aktų nustatyta tvarka, įregistravus Teritoriją Nekilnojamojo turto registre.

Nuostoliai, patiriami dėl specialiųjų žemės naudojimo sąlygų taikymo įregistruotose Teritorijose (toliau – nuostoliai), atlyginami Įstatymo 13 straipsnio 1 dalyje nustatyta tvarka, vadovaujantis Įstatymo 13 straipsnio 4 dalimi. Dėl nuostolių kompensavimo Teritorijos nustatymu suinteresuotam ūkio subjektui Kompensacijos dėl specialiųjų žemės naudojimo sąlygų taikymo Lietuvos Respublikos specialiųjų žemės naudojimo sąlygų įstatyme nurodytose teritorijose, nustatytose tenkinant viešąjį interesą, apskaičiavimo ir išmokėjimo metodikos, patvirtintos Lietuvos Respublikos Vyriausybės 2019 m. gruodžio 11 d. nutarimu Nr. 1248 „Dėl Lietuvos Respublikos specialiųjų žemės naudojimo sąlygų įstatymo įgyvendinimo“, nustatyta tvarka pateikiamas valstybinės žemės patikėtinio prašymas.

Teritorijos nustatymu suinteresuotas ūkio subjektas (ar jo teisių perėmėjas) įsipareigoja, kad:

Nekilnojamojo turto registre įregistravus Teritoriją, ne vėliau kaip per 5 darbo dienas nuo jos įregistravimo – raštu informuos valstybinės žemės patikėtinį (ar jo teisių perėmėją) apie Teritorijoje pradedamas taikyti specialiąsias žemės naudojimo sąlygas ir apie teisę kreiptis dėl Įstatymo 13 straipsnio 1 dalyje nurodytos kompensacijos sumokėjimo;

kai neliks objekto, dėl kurio nustatyta Teritorija, savo lėšomis išregistruos Teritoriją iš Nekilnojamojo turto registro ir ne vėliau kaip per 5 darbo dienas nuo jos išregistravimo – raštu informuos valstybinės žemės patikėtinį (ar jo teisių perėmėją) apie specialiųjų žemės naudojimo sąlygų taikymo Teritorijoje pabaigą;

jeigu Teritorija dėl pasikeitusios objekto, dėl kurio nustatyta Teritorija, veiklos apimties sumažės ir (ar) pasikeis Įstatyme nustatytos Teritorijos dydis, savo lėšomis imsis veiksmų dėl pasikeitusios Teritorijos dydžio nustatymo ir įregistravimo Nekilnojamojo turto registre.

Šis sprendimas per vieną mėnesį nuo jo gavimo dienos gali būti skundžiamas Lietuvos Respublikos civilinio proceso kodekso nustatyta tvarka bendrosios kompetencijos teismui pagal žemės sklypo buvimo vietą (adresas: L. Sapiegos g. 15,LT-10312, Vilnius, tel. +370 5 268 5186, el.p info@teismai.lt arba per Lietuvos teismų elektroninių paslaugų portalą) Lietuvos Respublikos civilinio proceso kodekso nustatyta tvarka.

Pridedama: planas.pdf.

Skuodo rajono savivaldybės meras Stasys Gutautas

Vyriausioji specialistė Jolanta Juškienė

Elektroninio dokumento nuorašas



SKUODO RAJONO SAVIVALDYBĖS ADMINI

Biudžetinė įstaiga. LT-98112 Skuodas, Vilniaus g. 13, tel. (0 440) 73 932, el. pašta
Duomenys kaupiami ir saugomi Juridinių asmenų registre, kodas 188751834.

Projektai ir Co, UAB el.p. projektavimas@zilinskis.com	2026-06- Į 2026-06-22 prašymą	Nr.(4.1.25)-R2 Nr.

DĖL RAŠYTINIO PRITARIMO TECHNINIAMS SPRENDIMAMS.

Skuodo rajono savivaldybės administracija susipažino su pateiktu derinti Projektu Nr. 25101.01-01-SPP „ELEKTROS KABELIŲ (ĮVADŲ) ĮRENGIMO, SKUODO R., BARSTYČIŲ, YLAKIŲ, LENKIMŲ, MOSĖDŽIO MSTL. AUTOBUSŲ STOTELĖSE, NAUJOS STATYBOS SUPAPRASTINTAS PROJEKTAS“.

Vadovaujantis statybos techninio reglamento STR 1.04.04:2017 „Statinio projektavimas, projekto ekspertizė“ patvirtinto Lietuvos Respublikos aplinkos ministro įsakymu 2016 m. lapkričio 7 d. Nr. D1-738, 2priedo 2.6 punktu:

„Projektinius sprendinius aptaria ar suderina su projekto vadovu ir kitų projekto dalių vadovais (kai reikia), viešojo administravimo subjektais, trečiaisiais asmenimis ir statytoju“

Skuodo rajono savivaldybės administracija Projekto Nr. 25101.01-01-SPP „ELEKTROS KABELIŲ (ĮVADŲ) ĮRENGIMO, SKUODO R., BARSTYČIŲ, YLAKIŲ, LENKIMŲ, MOSĖDŽIO MSTL. AUTOBUSŲ STOTELĖSE, NAUJOS STATYBOS SUPAPRASTINTAS PROJEKTAS“ projektiniams sprendiniams pritaria ir derina be pastabų.

Administracijos direktorė Levutė Staniuvienė

Dainius Vaitkus, tel. (0 440) 739 87, el. p. dainius.vaitkus@skuodas.lt

DETALŪS METADUOMENYS	
Dokumento sudarytojas (-ai)	Skuodo rajono savivaldybės administracija
Dokumento pavadinimas (antraštė)	Dėl rašytinio pritarimo techniniams sprendimams.
Registracija #1	
Dokumento registracijos data ir numeris	2026-06-25T09:36:08.766+03:00, R2-1553
Dokumento specifikacijos identifikavimo žymuo	ADOC-V1.0
Parašas #1	
Parašo paskirtis	Pasirašymas
Parašą sukūrusio asmens vardas, pavardė ir pareigos	Levutė Staniuvienė, Administracijos direktorius
Parašo sukūrimo data ir laikas	2026-06-25T09:23:18.0000000+03:00
Parašo formatas	Kvalifikuotas elektroninis parašas
Laiko žymoje nurodytas laikas	2026-06-25T09:23:31+03:00
Informacija apie sertifikavimo paslaugų teikėją	EID-SK 2016 AS Sertifitseerimiskeskus EE
Sertifikato galiojimo laikas	2028-03-28T23:59:59+03:00
Parašas #2	
Parašo paskirtis	Registravimas
Parašą sukūrusio asmens vardas, pavardė ir pareigos	DBSIS, -
Parašo sukūrimo data ir laikas	2026-06-25T09:36:08.0000000+03:00
Parašo formatas	Kvalifikuotas elektroninis parašas
Laiko žymoje nurodytas laikas	-
Informacija apie sertifikavimo paslaugų teikėją	RCSC IssuingCA-2 VI Registru Centras - i.k. 124110246 LT
Sertifikato galiojimo laikas	2028-05-15T11:31:08+03:00
Informacija apie būdus, naudotus metaduomenų vientisumui užtikrinti	Metaduomenų vientisumas užtikrintas elektroniniais parašais

Pagrindinio dokumento priedų skaičius	0
Pagrindinio dokumento pridedamų dokumentų skaičius	0
Programinės įrangos, kuria naudojantis sudarytas elektroninis dokumentas, pavadinimas	DBSIS, versija 3.5.90.5
Informacija apie elektroninio dokumento ir elektroninio (-ių) parašo (-ų) tikrinimą (tikrinimo data)	Tikrinant dokumentą nenustatyta jokių klaidų, 2026-06-25 09:50:14

Elek[redacted]s

SKUODO RAJONO SAVIVALDYBĖS ADMI

Biudžetinė įstaiga. LT-98112 Skuodas, Vilniaus g. 13, tel. (0 440) 73 932, el. paš
Duomenys kaupiami ir saugomi Juridinių asmenų registre, kodas

Projektai ir Co, UAB el.p. projektavimas@zilinskis.com	2026-06- Nr. Į 2026-06-23 prašymą	(4.1.25)-R2 Nr.

DĖL PRITARIMO NAUJOS STATYBOS SUPAPRASTINTAM PROJEKTUI

Skuodo rajono savivaldybės administracija susipažino su pateiktu derinti Projektu Nr. 25101.01-01-SSP-E1 „ELEKTROS KABELIŲ (ĮVADŲ) ĮRENGIMO, SKUODO R., BARSTYČIŲ, YLAKIŲ, LENKIMŲ, MOSĖDŽIO MSTL. AUTOBUSŲ STOTELĖSE, NAUJOS STATYBOS SUPAPRASTINTAS PROJEKTAS“.

Skuodo rajono savivaldybės administracija Projekto Nr. 25101.01-01-SPP „ELEKTROS KABELIŲ (ĮVADŲ) ĮRENGIMO, SKUODO R., BARSTYČIŲ, YLAKIŲ, LENKIMŲ, MOSĖDŽIO MSTL. AUTOBUSŲ STOTELĖSE, NAUJOS STATYBOS SUPAPRASTINTAS PROJEKTAS“ projektiniams sprendiniams žemės sklypuose Nr. 7507/0005:393 Barstyčių k.v. (unik. Nr.4400-2272-4378) ir Nr. 7520/0005:582 Lenkimų k. v. (unik. Nr. 4400-1989-1168) pritaria ir derina be pastabų.

Administracijos direktorė Levutė Staniuvienė

Dainius Vaitkus, tel. (0 440) 739 87, el. p. dainius.vaitkus@skuodas.lt

DETALŪS METADUOMENYS	
Dokumento sudarytojas (-ai)	Skuodo rajono savivaldybės administracija
Dokumento pavadinimas (antraštė)	Dėl rašytinio pritarimo techniniam darbo projektui
Registracija #1	
Dokumento registracijos data ir numeris	2026-06-25T09:37:16.819+03:00, R2-1554
Dokumento specifikacijos identifikavimo žymuo	ADOC-V1.0
Parašas #1	
Parašo paskirtis	Pasirašymas
Parašą sukūrusio asmens vardas, pavardė ir pareigos	Levutė Staniuvienė, Administracijos direktorius
Parašo sukūrimo data ir laikas	2026-06-25T09:23:39.0000000+03:00
Parašo formatas	Kvalifikuotas elektroninis parašas
Laiko žymoje nurodytas laikas	2026-06-25T09:23:51+03:00
Informacija apie sertifikavimo paslaugų teikėją	EID-SK 2016 AS Sertifitseerimiskeskus EE
Sertifikato galiojimo laikas	2028-03-28T23:59:59+03:00
Parašas #2	
Parašo paskirtis	Registravimas
Parašą sukūrusio asmens vardas, pavardė ir pareigos	DBSIS, -
Parašo sukūrimo data ir laikas	2026-06-25T09:37:16.0000000+03:00
Parašo formatas	Kvalifikuotas elektroninis parašas
Laiko žymoje nurodytas laikas	-
Informacija apie sertifikavimo paslaugų teikėją	RCSC IssuingCA-2 VI Registru Centras - i.k. 124110246 LT
Sertifikato galiojimo laikas	2028-05-15T11:31:08+03:00
Informacija apie būdus, naudotus metaduomenų vientisumui užtikrinti	Metaduomenų vientisumas užtikrintas elektroniniais parašais

Pagrindinio dokumento priedų skaičius	0
Pagrindinio dokumento pridedamų dokumentų skaičius	0
Programinės įrangos, kuria naudojantis sudarytas elektroninis dokumentas, pavadinimas	DBSIS, versija 3.5.90.5
Informacija apie elektroninio dokumento ir elektroninio (-ių) parašo (-ų) tikrinimą (tikrinimo data)	Tikrinant dokumentą nenustatyta jokių klaidų, 2026-06-25 09:50:33